

BOLETÍN Meteorológico Diario



Ministerio de Medio Ambiente
Instituto Nacional de Meteorología

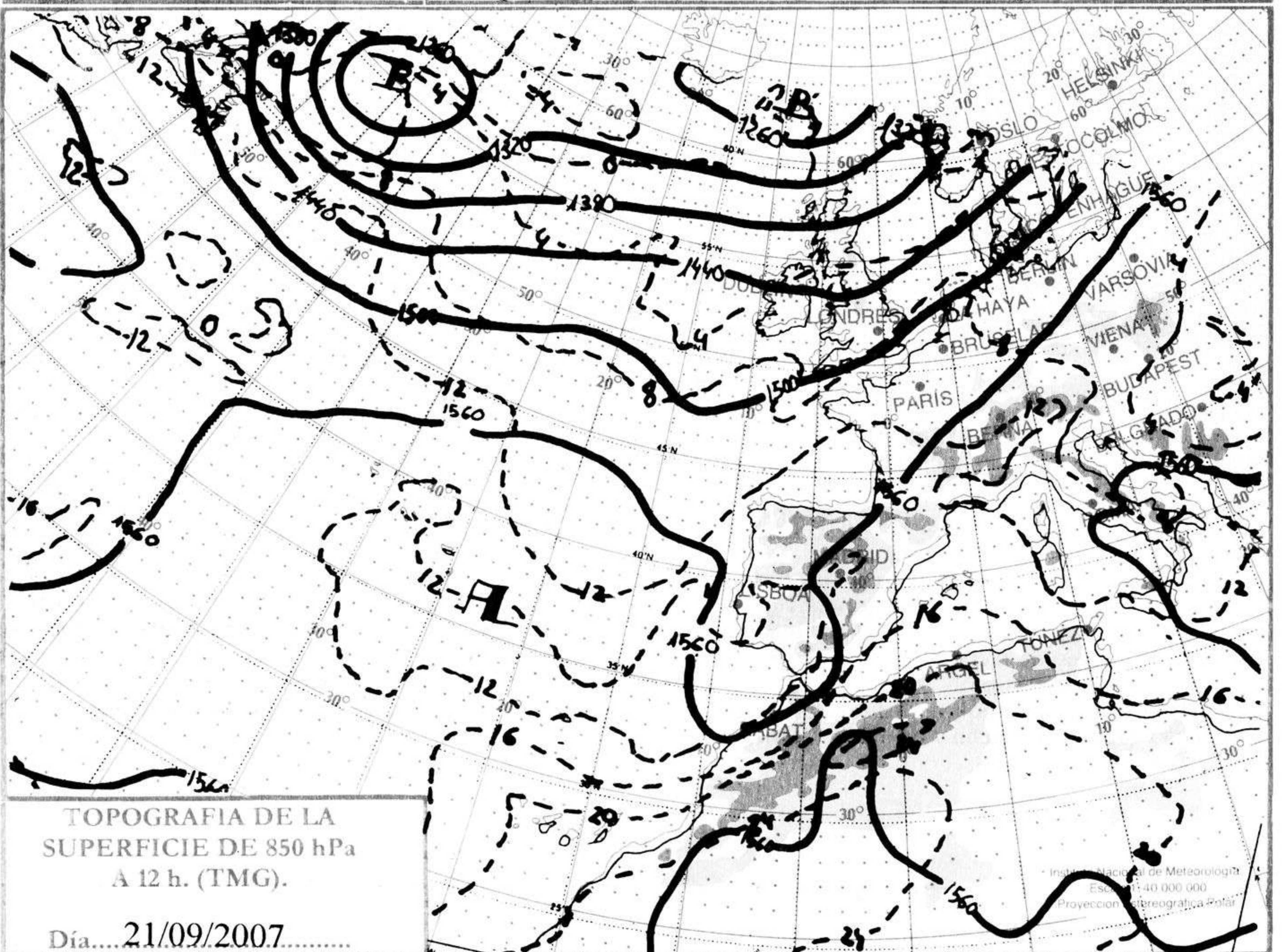
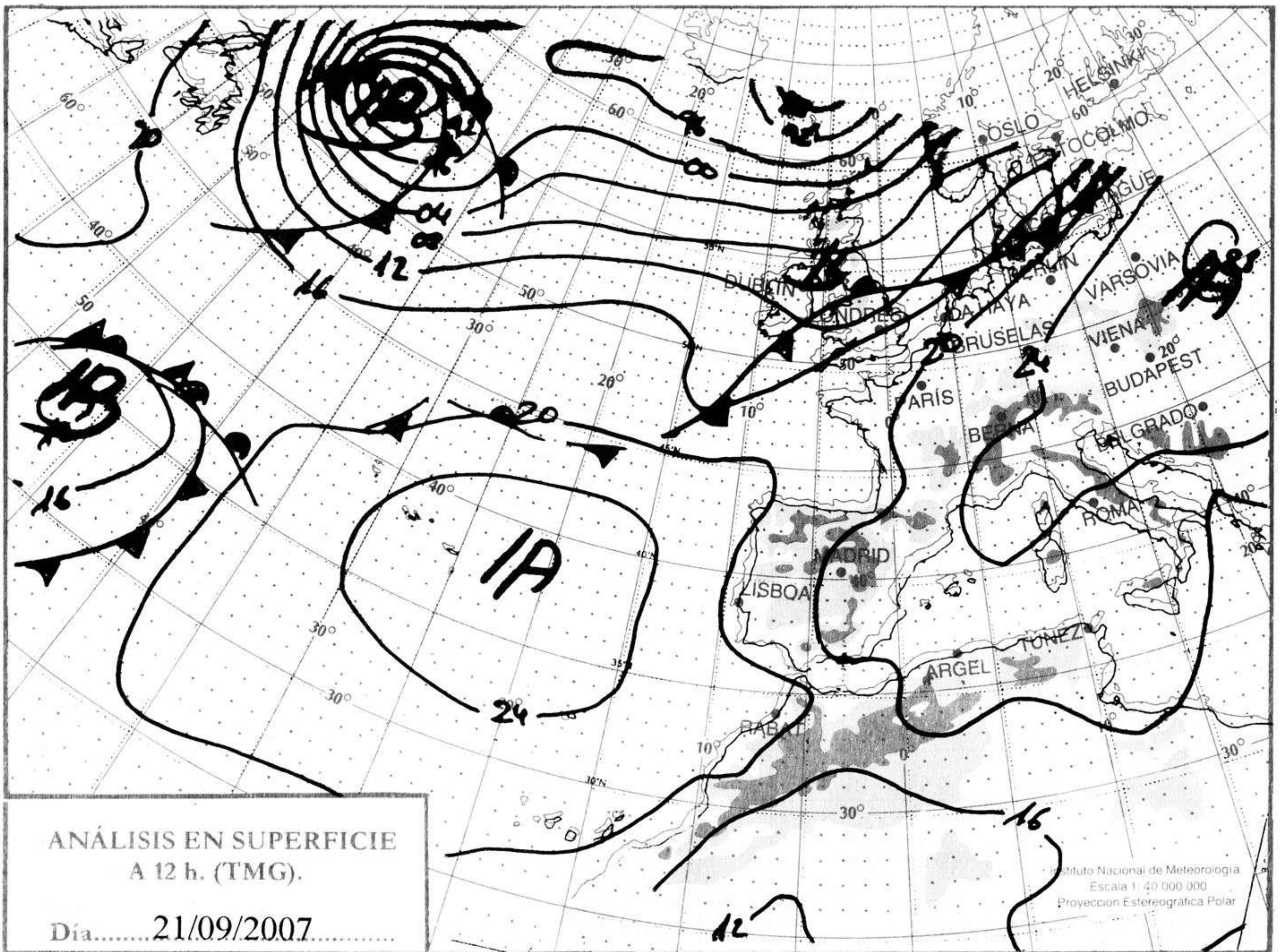
Número 265. Sábado 22 de septiembre de 2007

ESTACIONES	TEMPERATURA °C		PRECIPITACIÓN l/m2		HORAS DE SOL (3)	ESTACIONES	TEMPERATURA °C		PRECIPITACIÓN l/m2		HORAS DE SOL (3)
	MÁX (1)	MÍN (2)	DÍA (1)	NOCHE (2)			MÁX (1)	MÍN (2)	DÍA (1)	NOCHE (2)	
C.A. DE GALICIA						JAÉN	-	16,4	18		-
A CORUÑA	19,5	13,9		0,2		MÁLAGA	26,5	17,9	2		11,1
SANTIAGO DE COMPOSTELA	21,4	8,9			7,6	SEVILLA	25,8	18,9	3		4,9
LUGO	27,4	7,5				CIUDAD A. DE CEUTA					
OURENSE	31,9	10,5				CEUTA	24,6	18,4			-
PONTEVEDRA	25,1	11,5			11,4	CIUDAD A. DE MELILLA					
C.A. PRINCIPADO DE ASTURIAS						MELILLA	29,4	18,6			5,5
OVIEDO	23,8	13,1		1	8,1	C.A. DE EXTREMADURA					
C.A. DE CANTABRIA						BADAJOS	28,1	16,1	10		5,4
SANTANDER	20,4	14,9	2	2	7,9	MÉRIDA	28,4	16			-
C.A. DEL PAÍS VASCO						CÁCERES	27,9	18,8			8,3
BILBAO	30,8	17,2	4	3	8,2	C.A. DE CASTILLA Y LEÓN					
SAN SEBASTIÁN	27,6	16,4		2	8,6	ÁVILA	21,9	-			-
VITORIA	26,9	15,6			6,5	BURGOS	25,1	13,1			3,9
C.A. DE LA RIOJA						LEÓN	26,1	13,4			9,1
LOGROÑO	25,2	15,6	1		3,2	PALENCIA	25,2	13,4			-
C. FORAL DE NAVARRA						SALAMANCA	27,3	14,4	0,4		4,3
PAMPLONA	28,1	18			4,3	SEGOVIA	21	14,8	0,7		0,1
C.A. DE ARAGÓN						SORIA	22,4	12,4			2,3
HUESCA	25,5	16,9			3,1	VALLADOLID	25,9	15,5			4,7
TERUEL	19,4	13,4	7	5	-	ZAMORA	28,5	14,8			7,3
ZARAGOZA	23,1	18	ip	0,2	0,5	C.A. DE CASTILLA-LA MANCHA					
C.A. DE CATALUÑA						ALBACETE	21,6	12,4	1	0,4	0,3
BARCELONA	25,9	20,5			0,0	CIUDAD REAL	22,1	13,4			1,5
GIRONA	26,6	16,9			1,7	CUENCA	19,9	14,2	4	0,2	-
LLEIDA	24,9	18,1	0,8		0,4	GUADALAJARA	24,2	11,9	3		-
TARRAGONA	24,8	20,2	1		-	TOLEDO	26,5	14,5	0,6		4,1
C.A. DE LES ILLES BALEARS						C. DE MADRID					
PALMA DE MALLORCA	26,2	18,8			0,2	MADRID	25,9	13,2	0,9		2,6
IBIZA	25,4	21,4		0,1	0,1	C.A. DE CANARIAS					
MAHÓN	26,1	19,2			3,1	LAS PALMAS DE GRAN CANARIA	25,4	21,2			9,4
C.A. VALENCIANA						FUERTEVENTURA	27,9	22,9			9,7
ALICANTE	25,8	17,5		10	1,6	LANZAROTE	27,8	21,9			10,5
CASTELLÓN	27,5	20,6	2	8	-	SANTA CRUZ DE TENERIFE	27,5	22,4			10,2
VALENCIA	24,8	18,4	4	62	0,7	EL HIERRO	24	22,3			-
C.A. DE LA REGIÓN DE MURCIA						LA PALMA	25,8	22,9			0,9
MURCIA	27,8	17,5	1	8	9,9	NOTA:					
C.A. DE ANDALUCÍA						(1) Las máximas y precipitaciones del día son de 06 a 18 (hora TMG) de ayer.					
ALMERÍA	29,8	2,2	8	28	2,7	(2) Las mínimas y precipitaciones de la noche son de 18 de ayer a 06 (hora TMG) de hoy.					
CÁDIZ	23,9	20,8	0,1		-	(3) Las horas de sol son de ayer.					
CÓRDOBA	24,4	18,1	0,2		2,4	Las unidades utilizadas son: °C para la temperatura y litros por metro cuadrado para la precipitación					
GRANADA	18,6	13,1	19		2,4	Precipitación: Sin dato es cero. "ip": inapreciable. "-": Información no disponible					
HUELVA	26,9	17,8	0,2		7,9	Temperaturas y horas de sol: "-": Información no disponible					

INFORMACIÓN GENERAL A LAS 06 (hora TMG)

Durante las últimas 24 horas ha estado muy nuboso o cubierto en toda la península excepto el noroeste donde ha habido intervalos nubosos. Precipitaciones generalizadas localmente tormentosas en Cantabria, puntos de Castilla y León, este de Andalucía, Valencia, Alicante y Murcia. Nubosidad media y alta en el nordeste de Cataluña y Baleares. Brumas y bancos de niebla matinales en el tercio norte y valle del Guadalquivir. Moderado a notable descenso de temperaturas mínimas en el sureste peninsular, ligero descenso en la zona centro y ligero ascenso en el tercio norte peninsular excepto en Galicia, Asturias y Baleares donde no hubo cambios significativos. Viento moderado del E en Almería y área del Estrecho y del NE en Canarias.

Teléfonos del servicio de información meteorológica TELETIEMPO: Teletiempos general: 807 170 365, predicción para capitales de municipios españoles y datos de estaciones. Teletiempos marítimo: 807 170 37X, donde X es: 0 (Baleares), 1 (Mediterráneo), 2 (costera de Cantábrico y Galicia), 3 (costera de Canarias y Andalucía Occidental) y 4 (alta mar Atlántico). Teletiempos de montaña: 807 170 38Y, donde Y es: 0 (Pirineos), 1 (Picos de Europa), 2 (Sierra de Madrid), 3 (Sistema Ibérico), 4 (Sierra Nevada) y 5 (Sierra de Gredos). Teletiempos internacional: 807 170 388. TARIFAS: Coste máximo por minuto (IVA incluido) de 0,41 € en llamadas desde teléfonos de la red fija y de 0,76 € en llamadas desde teléfono móvil (los primeros 20 segundos tienen el coste de la tarifa soporte del operador de acceso).

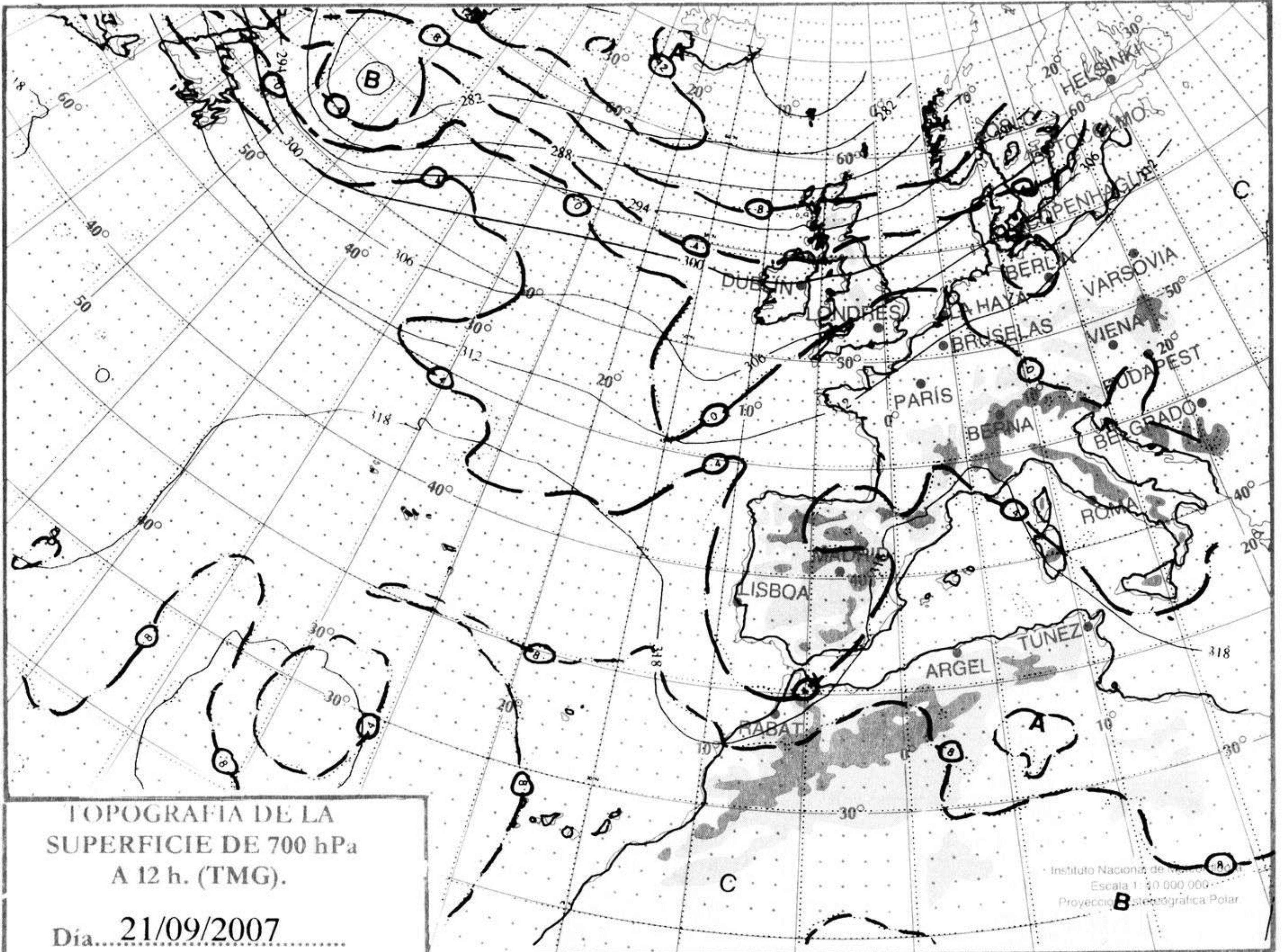


mm
800
790
780
770
760
750
740
730
720
710
700

nudos
110
100
90
80
70
60
50
40
30
20
10

hPa

1060
1050
1040
1030
1020
1010
1000
990
980
970
960
950
940



km/h

200
190
180
170
160
150
140
130
120
110
100
90
80
70
60
50
40
30
20
10

