

BOLETÍN Meteorológico Diario



Ministerio de Medio Ambiente
Instituto Nacional de Meteorología

Número 242. Jueves 30 de agosto de 2007

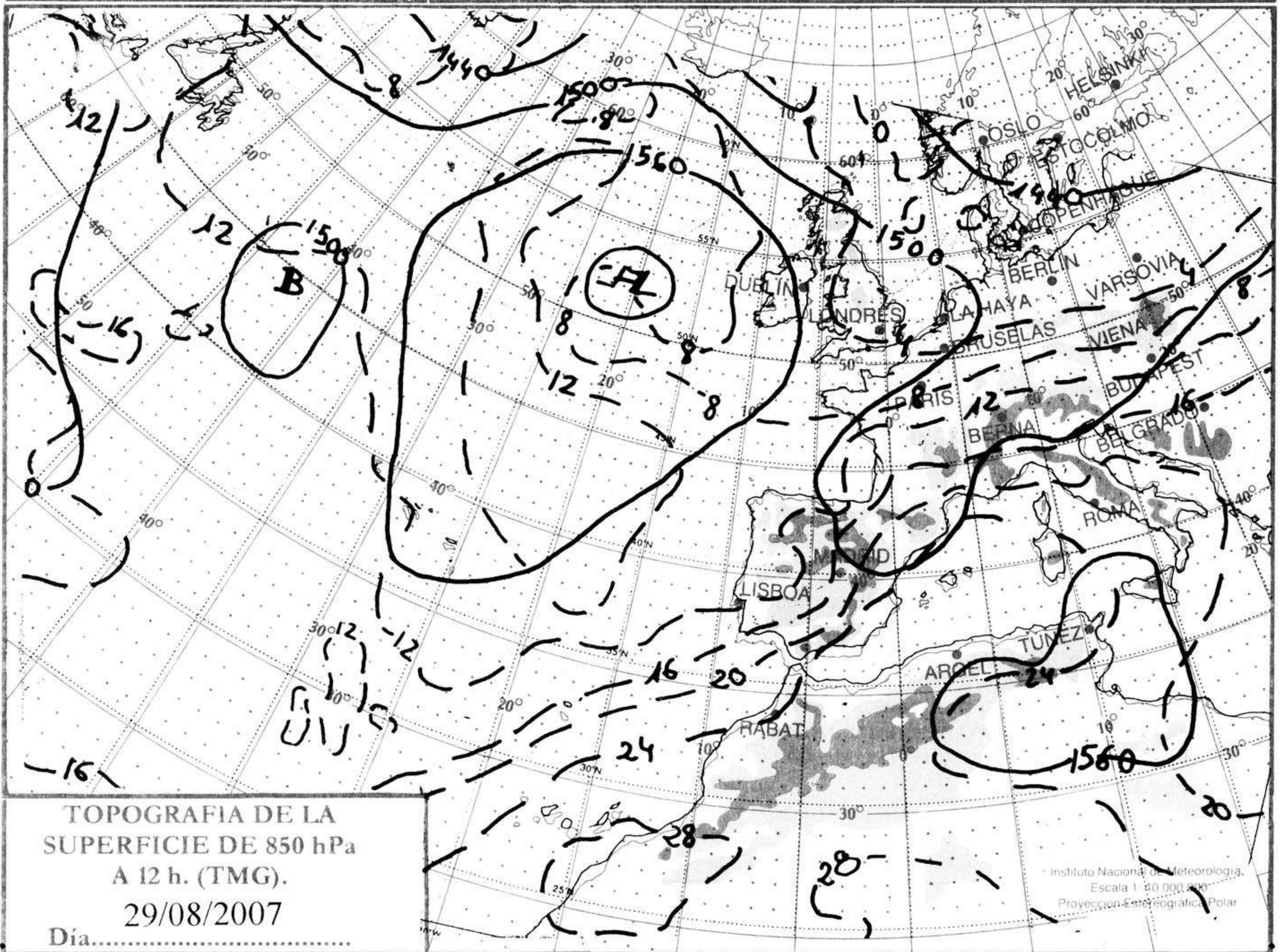
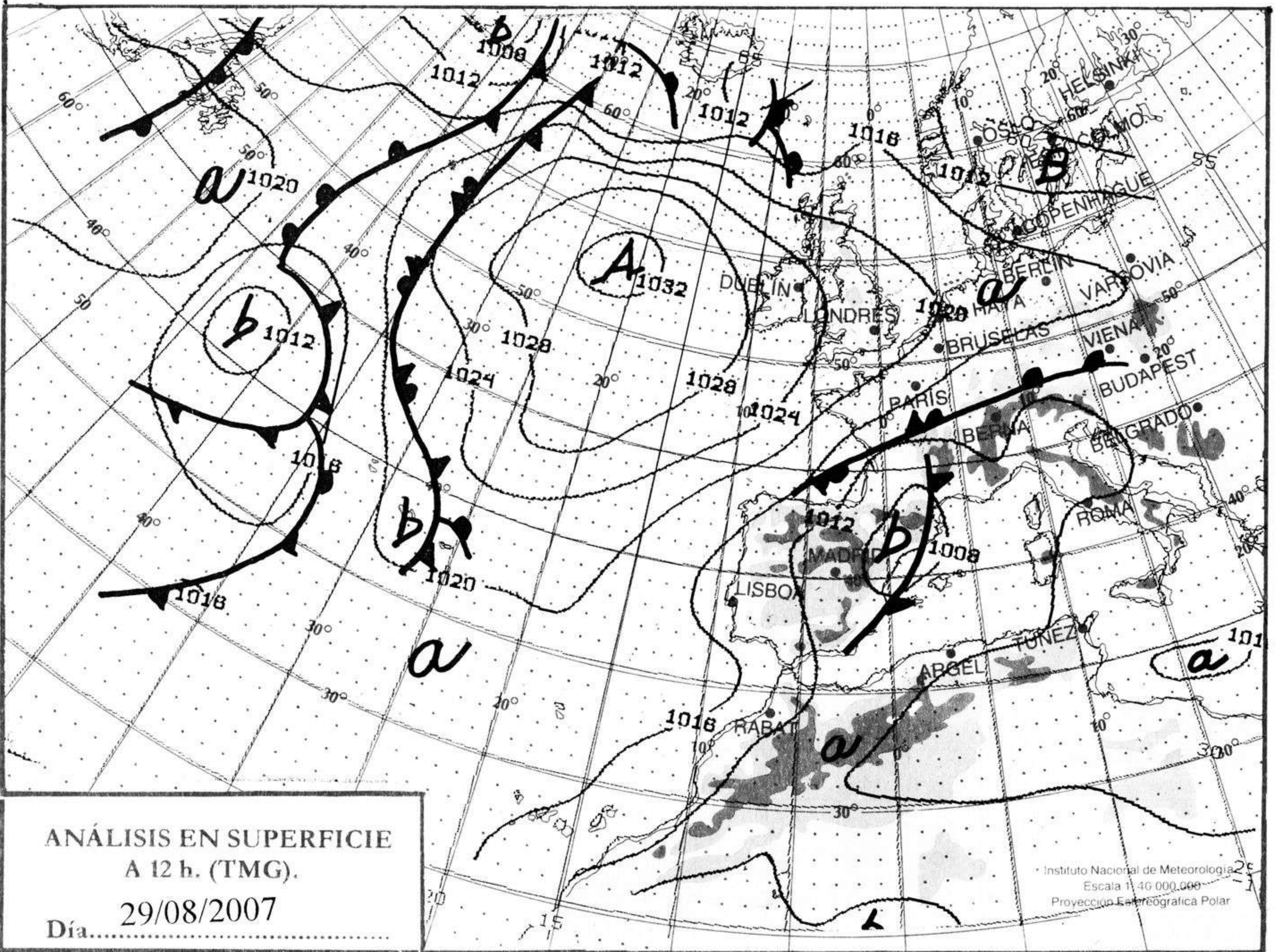
Ministerio de Medio Ambiente Prohibida su reproducción total o parcial por cualquier medio sin autorización expresa por escrito.
 Instituto Nacional de Meteorología C/ Leonardo Prieto Castro, 8 Ciudad Universitaria 28040 Madrid NIPD 310-07-007-4

ESTACIONES	TEMPERATURA °C		PRECIPITACIÓN l/m2		HORAS DE SOL (3)	ESTACIONES	TEMPERATURA °C		PRECIPITACIÓN l/m2		HORAS DE SOL (3)
	MÁX (1)	MÍN (2)	DÍA (1)	NOCHE (2)			MÁX (1)	MÍN (2)	DÍA (1)	NOCHE (2)	
C.A. DE GALICIA						JAÉN	-	19,5			-
A CORUÑA	20,5	16,1			6,3	MÁLAGA	37,6	24,1			11,3
SANTIAGO DE COMPOSTELA	20,5	12,4	0,1		1,4	SEVILLA	33,8	19,2			11,9
LUGO	19,8	8,5	0,6		1,8	CIUDAD A. DE CEUTA					
OURENSE	26,4	12,6	0,5		3,8	CEUTA	28,9	21,8			-
PONTEVEDRA	24,1	16,2			5,5	CIUDAD A. DE MELILLA					
C.A. PRINCIPADO DE ASTURIAS						MELILLA	31,5	24,5			10,4
OVIEDO	18,4	12,6	5		0,3	C.A. DE EXTREMADURA					
C.A. DE CANTABRIA						BADAJOS	29,5	16,9			11,2
SANTANDER	20,6	18,6	2		0	MÉRIDA	-	-	-	-	-
C.A. DEL PAÍS VASCO						CÁCERES	27,8	16,9			11
BILBAO	21	14,4	2	0,2	0	C.A. DE CASTILLA Y LEÓN					
SAN SEBASTIÁN	19,6	16,1	10	0,2	0	ÁVILA	23,9	11,8			10,9
VITORIA	22,4	13,2		0,3	1,6	BURGOS	24,9	9,5			9,5
C.A. DE LA RIOJA						LEÓN	22,9	8,5			11,4
LOGROÑO	28,1	15,5	ip		9,2	PALENCIA	24	9,9			-
C. FORAL DE NAVARRA						SALAMANCA	26	12,6			10,2
PAMPLONA	26,1	14,6		ip	5,8	SEGOVIA	24,8	12,5			12,1
C.A. DE ARAGÓN						SORIA	27,4	10,5			11,8
HUESCA	32,9	14,2			10,5	VALLADOLID	26,4	11,8			7,8
TERUEL	30,5	14,4			11,6	ZAMORA	27,1	12,5			5
ZARAGOZA	33,9	16,9			10,9	C.A. DE CASTILLA-LA MANCHA					
C.A. DE CATALUÑA						ALBACETE	32,9	13,6			10,9
BARCELONA	31,4	22,9			6	CIUDAD REAL	30,1	16,5			12,3
GIRONA	34,4	16,4		ip	6,4	CUENCA	29,2	13,9			11,4
LLEIDA	36,6	16,1			9,9	GUADALAJARA	29,1	14,1			11,2
TARRAGONA	29,5	20,4			-	TOLEDO	29,8	16,9			12,7
C.A. DE LES ILLES BALEARS						C. DE MADRID					
PALMA DE MALLORCA	34,5	21,8			9,5	MADRID	29,9	16,1			11,8
IBIZA	31,2	23,6		ip	9,1	C.A. DE CANARIAS					
MAHÓN	33,1	22,8			9,8	LAS PALMAS DE GRAN CANARIA	27,2	21,1			10,2
C.A. VALENCIANA						FUERTEVENTURA	28,8	23,8			10,1
ALICANTE	32,9	20,1			9,1	LANZAROTE	28,6	22,2			8,7
CASTELLÓN	36,5	22,9			9,6	SANTA CRUZ DE TENERIFE	30,9	22			11
VALENCIA	39,6	20,4			9,4	EL HIERRO	24,9	22,4			3,4
C.A. DE LA REGIÓN DE MURCIA						LA PALMA	26,5	22,5			7,6
MURCIA	40,1	20,2			11,1	NOTA:					
C.A. DE ANDALUCÍA						(1) Las máximas y precipitaciones del día son de 06 a 18 (hora TMG) de ayer.					
ALMERÍA	29,4	22,5			8,3	(2) Las mínimas y precipitaciones de la noche son de 18 de ayer a 06 (hora TMG) de hoy.					
CÁDIZ	24,2	21,4			-	(3) Las horas de sol son de ayer.					
CÓRDOBA	33,8	17			12,4	Las unidades utilizadas son: °C para la temperatura y litros por metro cuadrado para la precipitación					
GRANADA	32,9	12,2			10,9	Precipitación: Sin dato es cero. "ip": inapreciable. "-": Información no disponible					
HUELVA	31,9	18,5			12,3	Temperaturas y horas de sol: "-": Información no disponible					

INFORMACIÓN GENERAL A LAS 06 (hora TMG)

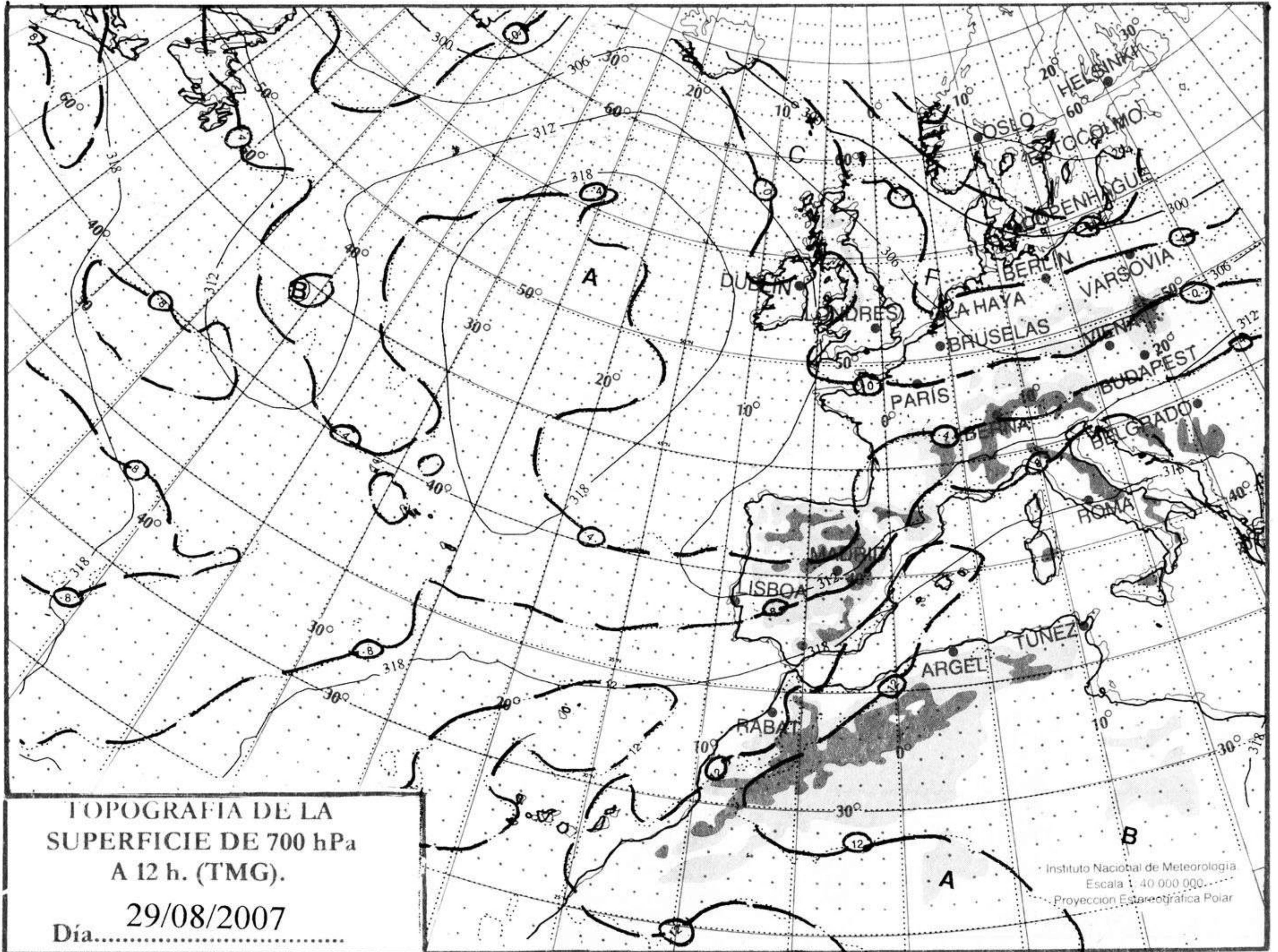
Durante las últimas 24 horas ha estado muy nuboso en las comunidades cantábricas, norte de Galicia y Alto Ebro con precipitaciones débiles. Nubosidad de evolución den el sistema Ibérico con algún chubasco débil y con tormentas en Galicia, Asturias, norte de León y de Palencia, en Aragón y en Cataluña. Nieblas y brumas en Baleares y valle del Guadalquivir. Temperaturas mínimas sin cambios en Extremadura, oeste de Andalucía y Canarias, en ligero ascenso en Baleares y en ligero a moderado descenso en el resto. Viento moderado a fuerte del N y NE en Canarias, en ligero ascenso en Baleares y en ligero a moderado descenso en el resto. Viento moderado a fuerte del N y NE en Canarias, del NW en el valle del Ebro y en el golfo de León y flojo del W en la mitad oeste peninsular.

Teléfonos del servicio de información meteorológica TELETIEMPO: **Teletiempo general:** 807 170 365, predicción para capitales de municipios españoles y datos de estaciones. **Teletiempo marítimo:** 807 170 37X, donde X es: 0 (Baleares), 1 (Mediterráneo), 2 (costera de Cantábrico y Galicia), 3 (costera de Canarias y Andalucía Occidental) y 4 (alta mar Atlántico). **Teletiempo de montaña:** 807 170 38Y, donde Y es: 0 (Pirineos), 1 (Picos de Europa), 2 (Sierra de Madrid), 3 (Sistema Ibérico), 4 (Sierra Nevada) y 5 (Sierra de Gredos). **Teletiempo internacional:** 807 170 388. **TARIFAS:** Coste máximo por minuto (IVA incluido) de 0,41 € en llamadas desde teléfonos de la red fija y de 0,76 € en llamadas desde teléfono móvil (los primeros 20 segundos tienen el coste de la tarifa soporte del operador de acceso).



hPa

1060
1050
1040
1030
1020
1010
1000
990
980
970
960
950
940



km./h.

200
190
180
170
160
150
140
130
120
110
100
90
80
70
60
50
40
30
20
10

