

BOLETÍN Meteorológico Diario



Ministerio de Medio Ambiente
Instituto Nacional de Meteorología

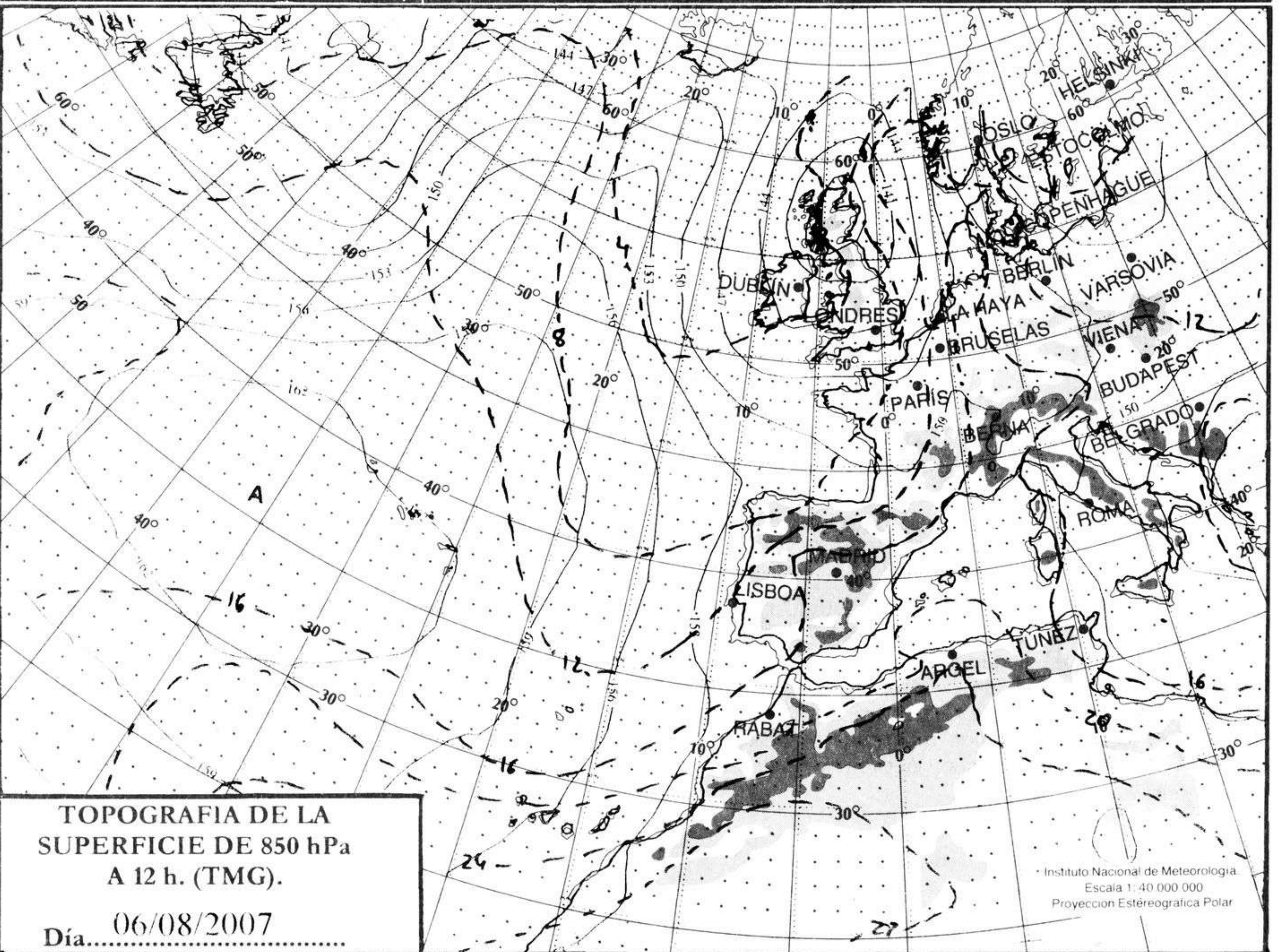
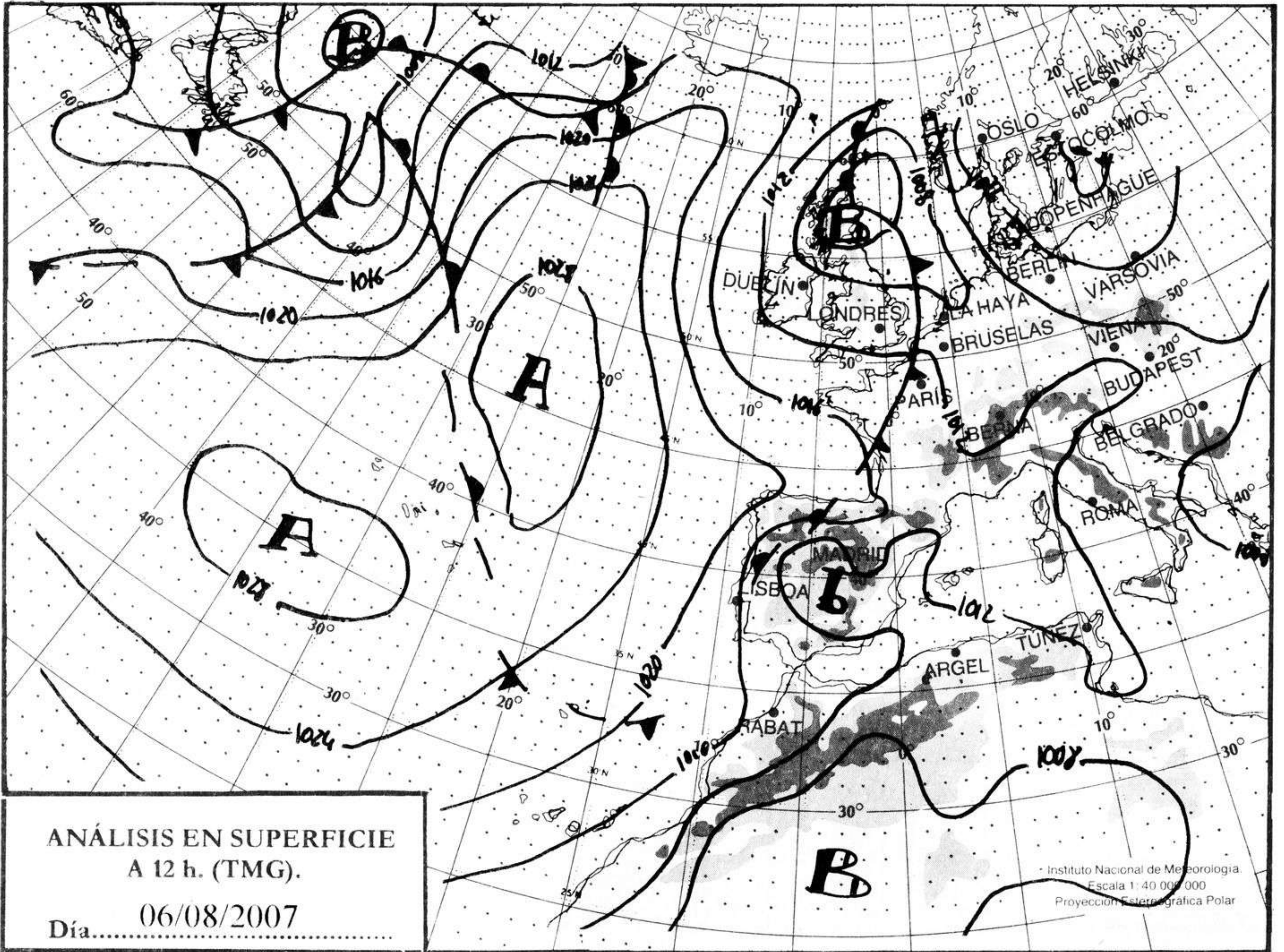
Número 219. Martes 7 de agosto de 2007

ESTACIONES	TEMPERATURA °C		PRECIPITACIÓN l/m2		HORAS DE SOL (3)	ESTACIONES	TEMPERATURA °C		PRECIPITACIÓN l/m2		HORAS DE SOL (3)	
	MÁX (1)	MÍN (2)	DÍA (1)	NOCHE (2)			MÁX (1)	MÍN (2)	DÍA (1)	NOCHE (2)		
C.A. DE GALICIA						JAÉN	28,2	17,9			-	
A CORUÑA	21,4	15,9			10,9	MALAGA	36,1	25,1			12,5	
SANTIAGO DE COMPOSTELA	19,9	10,4			8,2	SEVILLA	32,6	19,6			9,4	
LUGO	19,6	5,8			0,7	CIUDAD A. DE CEUTA						
OURENSE	23,5	15,2			0,1	CEUTA	27,2	20,4			11,4	
PONTEVEDRA	23,1	13,1			10,3	CIUDAD A. DE MELILLA						
C.A. PRINCIPADO DE ASTURIAS						MELILLA	28,4	21,4			8	
OVIEDO	16,4	12,1	2	0,5	0	C.A. DE EXTREMADURA						
C.A. DE CANTABRIA						BADAJOS	31,6	14,6			11,1	
SANTANDER	19,9	13,8	2		0,4	MÉRIDA	-	15,4			-	
C.A. DEL PAÍS VASCO						CÁCERES	31,4	17,4			12,3	
BILBAO	20,4	14,5	6	0,3	0	C.A. DE CASTILLA Y LEÓN						
SAN SEBASTIÁN	19	11,5	12		0	ÁVILA	25,8	11,1			7,6	
VITORIA	19,4	10	1		0	BURGOS	16,9	11,1	9		0	
C.A. DE LA RIOJA						LEÓN	22,9	11,4			4,8	
LOGROÑO	24,9	15,6		0,2	1,2	PALENCIA	21,8	10,9	0,1		-	
C. FORAL DE NAVARRA						SALAMANCA	30,9	11,9			11,2	
PAMPLONA	24,1	14,1		0,2	2	SEGOVIA	28,1	11,8			8,1	
C.A. DE ARAGÓN						SORIA	26,1	11,5	2	3	6,4	
HUESCA	29,8	12,9			6	2,8	VALLADOLID	27,5	12,9			9,7
TERUEL	28,8	13,4			7,5	9,2	ZAMORA	29,1	13,1			9,2
ZARAGOZA	30,1	15,5	0,1	1	6,3	C.A. DE CASTILLA-LA MANCHA						
C.A. DE CATALUÑA						ALBACETE	30,9	17,8	0,7		9,3	
BARCELONA	31,1	21,9			4,1	CIUDAD REAL	31,5	19,4			11,4	
GIRONA	32,6	18,1	8	4	3,6	CUENCA	28,1	16,6	7		6,5	
LLEIDA	33,4	16,4		2	7,9	GUADALAJARA	30,1	-			-	
TARRAGONA	-	22,8		0,2	-	TOLEDO	-	17,4			12,9	
C.A. DE LES ILLES BALEARS						C. DE MADRID						
PALMA DE MALLORCA	31,9	19,9			3,7	MADRID	31,8	16,9			8,7	
IBIZA	29,4	20,6	0,8		5,1	C.A. DE CANARIAS						
MAHÓN	30	22,5			8,2	LAS PALMAS DE GRAN CANARIA	26,9	20,5			7,5	
C.A. VALENCIANA						FUERTEVENTURA	28	23,2			7,4	
ALICANTE	30,2	23,4	0,3		7,6	LANZAROTE	28,6	21,8			7,8	
CASTELLÓN	32,5	22,4			6,3	SANTA CRUZ DE TENERIFE	27,4	21,6			10,5	
VALENCIA	32,1	21,4			6,5	EL HIERRO	24,9	21,4			5,6	
C.A. DE LA REGIÓN DE MURCIA						LA PALMA	27,2	21,9			2,8	
MURCIA	34,1	23,1			10,8	NOTA:						
C.A. DE ANDALUCÍA						(1) Las máximas y precipitaciones del día son de 06 a 18 (hora TMG) de ayer						
ALMERÍA	27,6	22,4			10,2	(2) Las mínimas y precipitaciones de la noche son de 18 de ayer a 06 (hora TMG) de hoy						
CÁDIZ	23,9	20,9			-	(3) Las horas de sol son de ayer.						
CÓRDOBA	32,4	18,8			7,4	Las unidades utilizadas son: °C para la temperatura y litros por metro cuadrado para la precipitación						
GRANADA	31	13,9			12,1	Precipitación: Sin dato es cero. "ip" inapreciable. "-" Información no disponible						
HUELVA	30,4	16,5			10,7	Temperaturas y horas de sol: "-" Información no disponible						

INFORMACIÓN GENERAL A LAS 06 (hora TMG)

Durante las últimas 24 horas ha estado nuboso o muy nuboso en la meseta norte, el área cantábrica y el este peninsular, con precipitaciones débiles a moderadas, ocasionalmente tormentosas y tanto más intensas cuanto más hacia el nordeste, llegando a ser fuertes en Cataluña ayer por la tarde. Nuboso con alguna precipitación débil en Canarias y poco nuboso o con intervalos nubosos de nubes altas en el resto. Las temperaturas mínimas se han mantenido sin cambios en Baleares, Canarias, Andalucía y la meseta sur y han bajado ligera a moderadamente en el resto. El viento ha soplado moderado a fuerte del NE en Canarias, moderado del N en las Rías Bajas, del NW en el Ebro y del W en el Estrecho. Vientos flojos en el resto excepto las rachas fuertes que se hayan producido en zonas de tormenta.

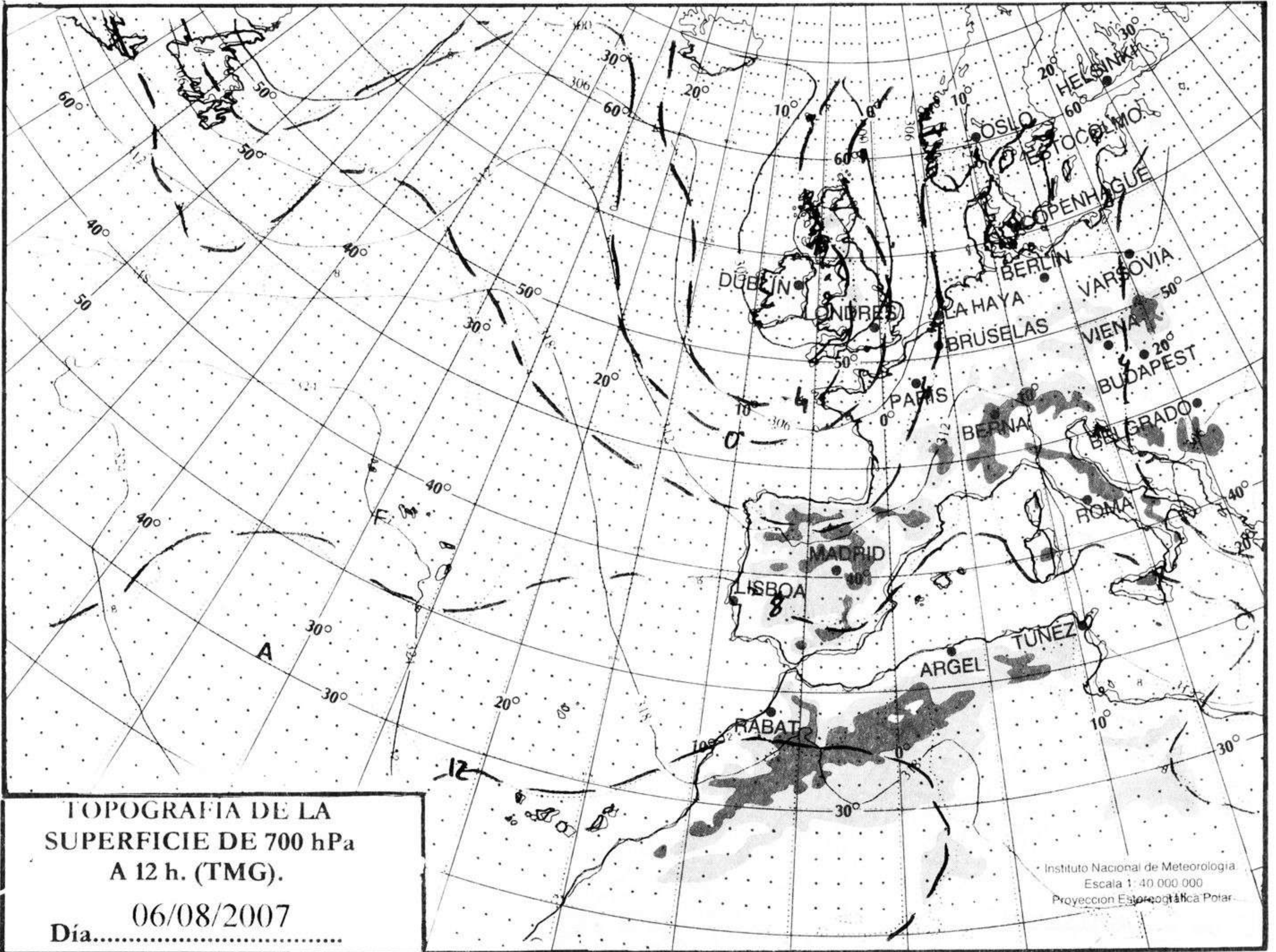
Teléfonos del servicio de información meteorológica TELETIEMPO: Teletiempo general: 807 170 365, predicción para capitales de municipios españoles y datos de estaciones. Teletiempo marítimo: 807 170 37X, donde X es: 0 (Baleares), 1 (Mediterráneo), 2 (costera de Cantábrico y Galicia), 3 (costera de Canarias y Andalucía Occidental) y 4 (alta mar Atlántico). Teletiempo de montaña: 807 170 38Y, donde Y es: 0 (Pirineos), 1 (Picos de Europa), 2 (Sierra de Madrid), 3 (Sistema Ibérico), 4 (Sierra Nevada) y 5 (Sierra de Gredos). Teletiempo internacional: 807 170 388. TARIFAS: Coste máximo por minuto (IVA incluido) de 0,41 € en llamadas desde teléfonos de la red fija y de 0,76 € en llamadas desde teléfono móvil (los primeros 20 segundos tienen el coste de la tarifa soporte del operador de acceso).



mm
800
790
780
770
760
750
740
730
720
710
700
nudos
110
100
90
80
70
60
50
40
30
20
10

hPa

1060
1050
1040
1030
1020
1010
1000
990
980
970
960
950
940



km./h.

200
190
180
170
160
150
140
130
120
110
100
90
80
70
60
50
40
30
20
10

