

# BOLETÍN Meteorológico Diario



Ministerio de Medio Ambiente  
Instituto Nacional de Meteorología

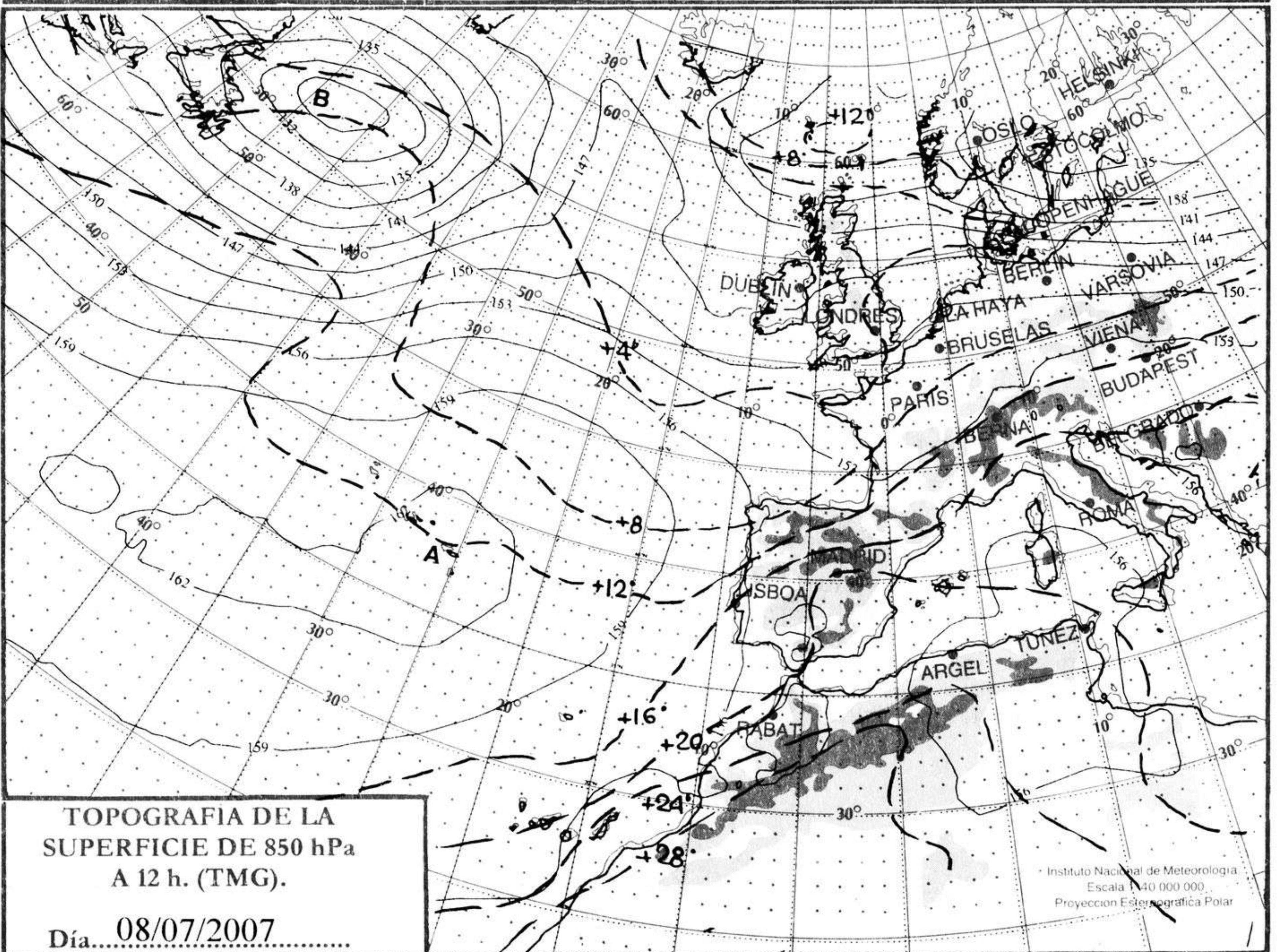
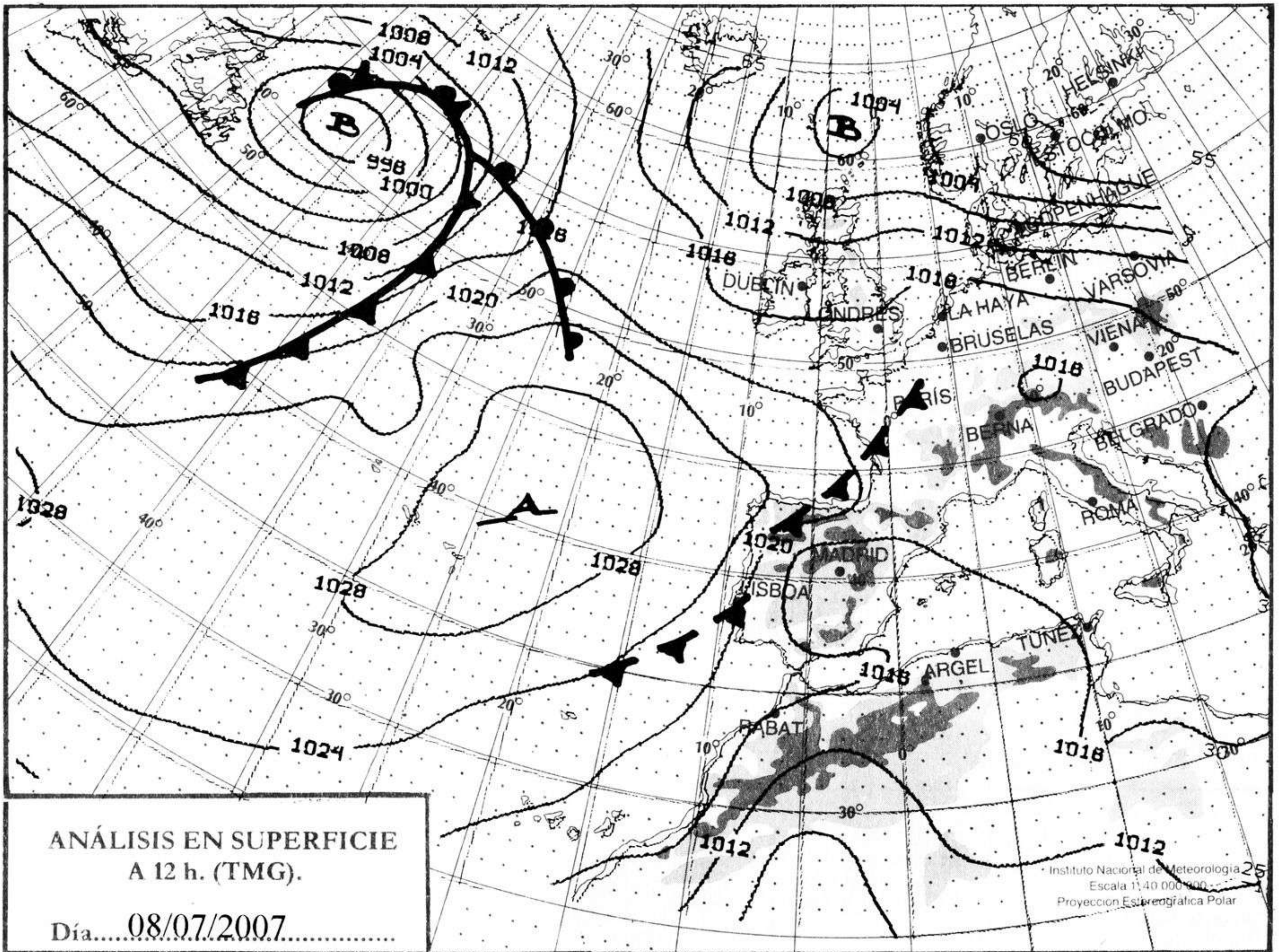
Número 190. Lunes 9 de julio de 2007

ESTACIONES	TEMPERATURA °C		PRECIPITACIÓN l/m <sup>2</sup>		HORAS DE SOL (3)	ESTACIONES	TEMPERATURA °C		PRECIPITACIÓN l/m <sup>2</sup>		HORAS DE SOL (3)
	MÁX (1)	MÍN (2)	DÍA (1)	NOCHE (2)			MÁX (1)	MÍN (2)	DÍA (1)	NOCHE (2)	
<b>C.A. DE GALICIA</b>						JAÉN	34,6	24,9			-
A CORUÑA	20,2	15,8			8,5	MÁLAGA	27,1	20,8			12,7
SANTIAGO DE COMPOSTELA	19,2	9,5			4,8	SEVILLA	37,6	23,4			12,1
LUGO	20,4	5,8	0,9		4,1	<b>CIUDAD A. DE CEUTA</b>					
OURENSE	26,8	9,9			7,4	CEUTA	25,4	19,9			10
PONTEVEDRA	22,9	11,6			5,3	<b>CIUDAD A. DE MELILLA</b>					
<b>C.A. PRINCIPADO DE ASTURIAS</b>						MELILLA	27,1	20,9			10,7
OVIEDO	18,4	10,4	4	0,4	0	<b>C.A. DE EXTREMADURA</b>					
<b>C.A. DE CANTABRIA</b>						BADAJOS	35,1	16,1			13,4
SANTANDER	19,9	14,1	1	0,2	0,1	MÉRIDA	34,4	16			-
<b>C.A. DEL PAÍS VASCO</b>						CÁCERES	36,4	16,5			-
BILBAO	22,4	13,8	0,6	0,9	0,1	<b>C.A. DE CASTILLA Y LEÓN</b>					
SAN SEBASTIÁN	19,4	13,8	1		0,8	ÁVILA	-	-			-
VITORIA	21,8	12,1			0,9	BURGOS	24,8	9,4			7,5
<b>C.A. DE LA RIOJA</b>						LEÓN	23,5	6,4			10,7
LOGROÑO	23,9	14,4			4,2	PALENCIA	26,8	8,4			-
<b>C. FORAL DE NAVARRA</b>						SALAMANCA	30	10,2			14,4
PAMPLONA	23,9	13			2,7	SEGOVIA	29,4	11			13,6
<b>C.A. DE ARAGÓN</b>						SORIA	29,8	10,1			10,8
HUESCA	33,9	13,6			10,1	VALLADOLID	30,4	10,5			12,4
TERUEL	36,4	12,5			-	ZAMORA	31,4	10,8			13,1
ZARAGOZA	31,6	16			11,9	<b>C.A. DE CASTILLA-LA MANCHA</b>					
<b>C.A. DE CATALUÑA</b>						ALBACETE	36,8	18,5			12,3
BARCELONA	30,2	21,9			9,3	CIUDAD REAL	35,1	18,8			13,7
GIRONA	33,8	16,8			9,3	CUENCA	33,8	15,2			12,3
LLEIDA	36,1	16,6			13,1	GUADALAJARA	-	15,1			-
TARRAGONA	29,1	20,9			-	TOLEDO	35,6	17,4			13,9
<b>C.A. DE LES ILLES BALEARS</b>						<b>C. DE MADRID</b>					
PALMA DE MALLORCA	34,4	22			11,8	MADRID	36,2	16,4			11,2
IBIZA	29,5	21,5			11,3	<b>C.A. DE CANARIAS</b>					
MAHÓN	29,2	21,6			10,1	LAS PALMAS DE GRAN CANARIA	26,2	20			7,1
<b>C.A. VALENCIANA</b>						FUERTEVENTURA	25,6	16,4			7,5
ALICANTE	30,5	22,1			11,3	LANZAROTE	26,9	20,2			7
CASTELLÓN	32,5	21,4			13,5	SANTA CRUZ DE TENERIFE	27,8	21,4			12,3
VALENCIA	31,8	19,9			12,3	EL HIERRO	23,6	21,2			6,7
<b>C.A. DE LA REGIÓN DE MURCIA</b>						LA PALMA	24,2	21,2			4
MURCIA	35,9	22,1			12,9	<b>NOTA:</b>					
<b>C.A. DE ANDALUCÍA</b>						(1) Las máximas y precipitaciones del día son de 06 a 18 (hora TMG) de ayer.					
ALMERÍA	27,2	22			11,9	(2) Las mínimas y precipitaciones de la noche son de 18 de ayer a 06 (hora TMG) de hoy					
CÁDIZ	26,4	21,9			-	(3) Las horas de sol son de ayer.					
CÓRDOBA	39,4	19,2			13,6	Las unidades utilizadas son: °C para la temperatura y litros por metro cuadrado para la precipitación					
GRANADA	36,1	17,5			12,9	Precipitación: Sin dato es cero. "ip": inapreciable. "-": Información no disponible					
HUELVA	37,1	18,4			13,9	Temperaturas y horas de sol: "-": Información no disponible					

## INFORMACIÓN GENERAL A LAS 06 (hora TMG)

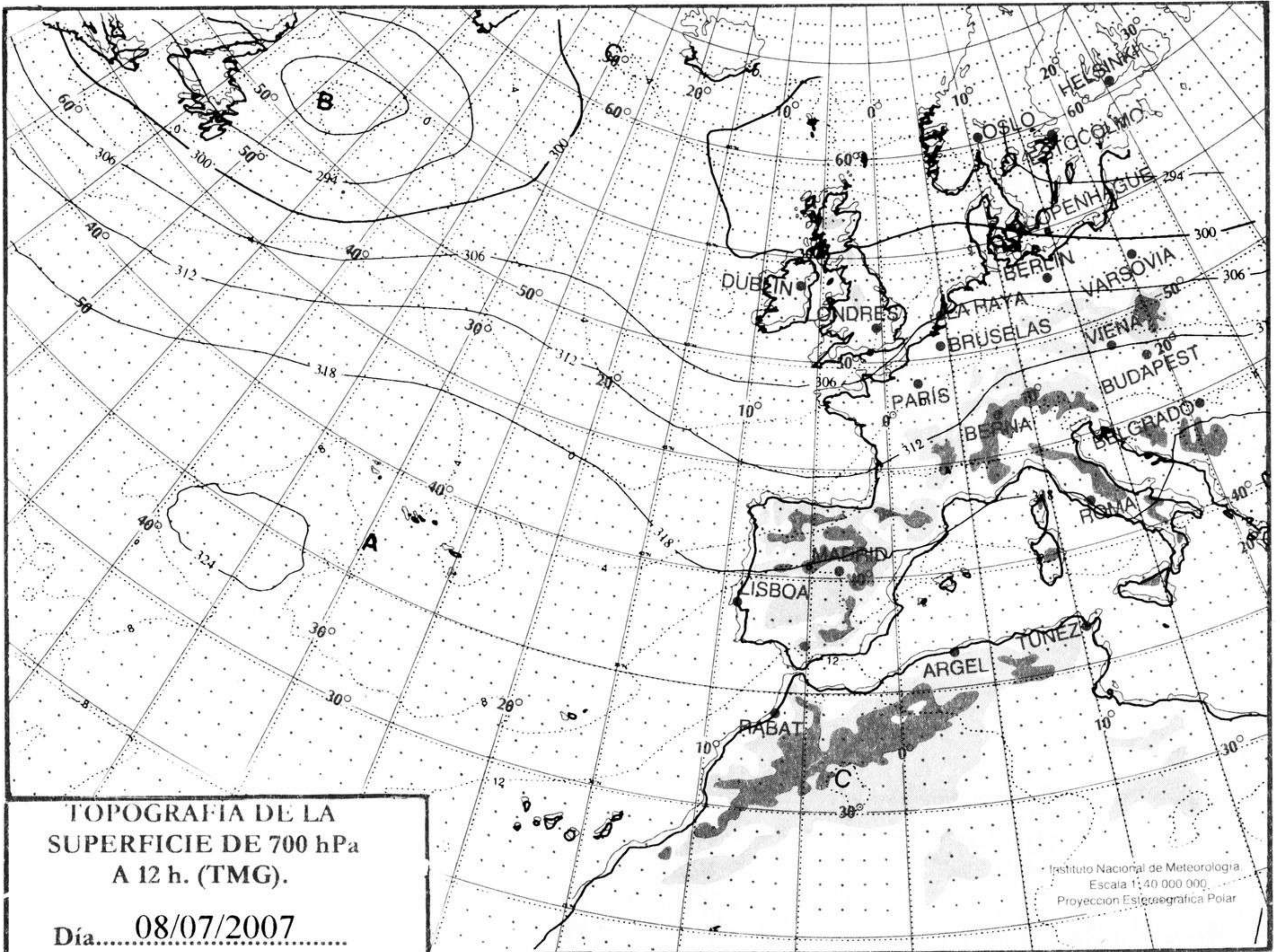
Durante las últimas 24 horas ha estado muy nuboso a cubierto en las comunidades del cantábrico, en Galicia, alto Ebro y área de los Pirineos. Por la tarde hubo nubosidad de evolución en la meseta norte, Sistema Ibérico, Sistema Bético y Pirineos. Nuboso en Canarias. Hubo chubascos tormentosos en el área del pirineo catalán y aragonés y en Albacete. Brumas y nieblas en las comunidades cantábricas y en puntos del litoral mediterráneo. Temperaturas mínimas en ligero ascenso en el este de Andalucía, sin cambios en Baleares, Canarias y oeste de Andalucía y en ligero a moderado descenso en el resto. Viento fuerte de componente N en Canarias y del N y NW en el Golfo de León y nordeste de Gerona y flojo en el resto con predominio de la componente N.

Teléfonos del servicio de información meteorológica TELETIEMPO: Teletiempo general: 807 170 365, predicción para capitales de municipios españoles y datos de estaciones. Teletiempo marítimo: 807 170 37X, donde X es: 0 (Baleares), 1 (Mediterráneo), 2 (costera de Cantábrico y Galicia), 3 (costera de Canarias y Andalucía Occidental) y 4 (alta mar Atlántico). Teletiempo de montaña: 807 170 38Y, donde Y es: 0 (Pirineos), 1 (Picos de Europa), 2 (Sierra de Madrid), 3 (Sistema Ibérico), 4 (Sierra Nevada) y 5 (Sierra de Gredos). Teletiempo internacional: 807 170 388. TARIFAS: Coste máximo por minuto (IVA incluido) de 0,41 € en llamadas desde teléfonos de la red fija y de 0,76 € en llamadas desde teléfono móvil (los primeros 20 segundos tienen el coste de la tarifa soporte del operador de acceso).



hPa

1060  
1050  
1040  
1030  
1020  
1010  
1000  
990  
980  
970  
960  
950  
940



km/h

200  
190  
180  
170  
160  
150  
140  
130  
120  
110  
100  
90  
80  
70  
60  
50  
40  
30  
20  
10

