

BOLETÍN Meteorológico Diario



Ministerio de Medio Ambiente
Instituto Nacional de Meteorología

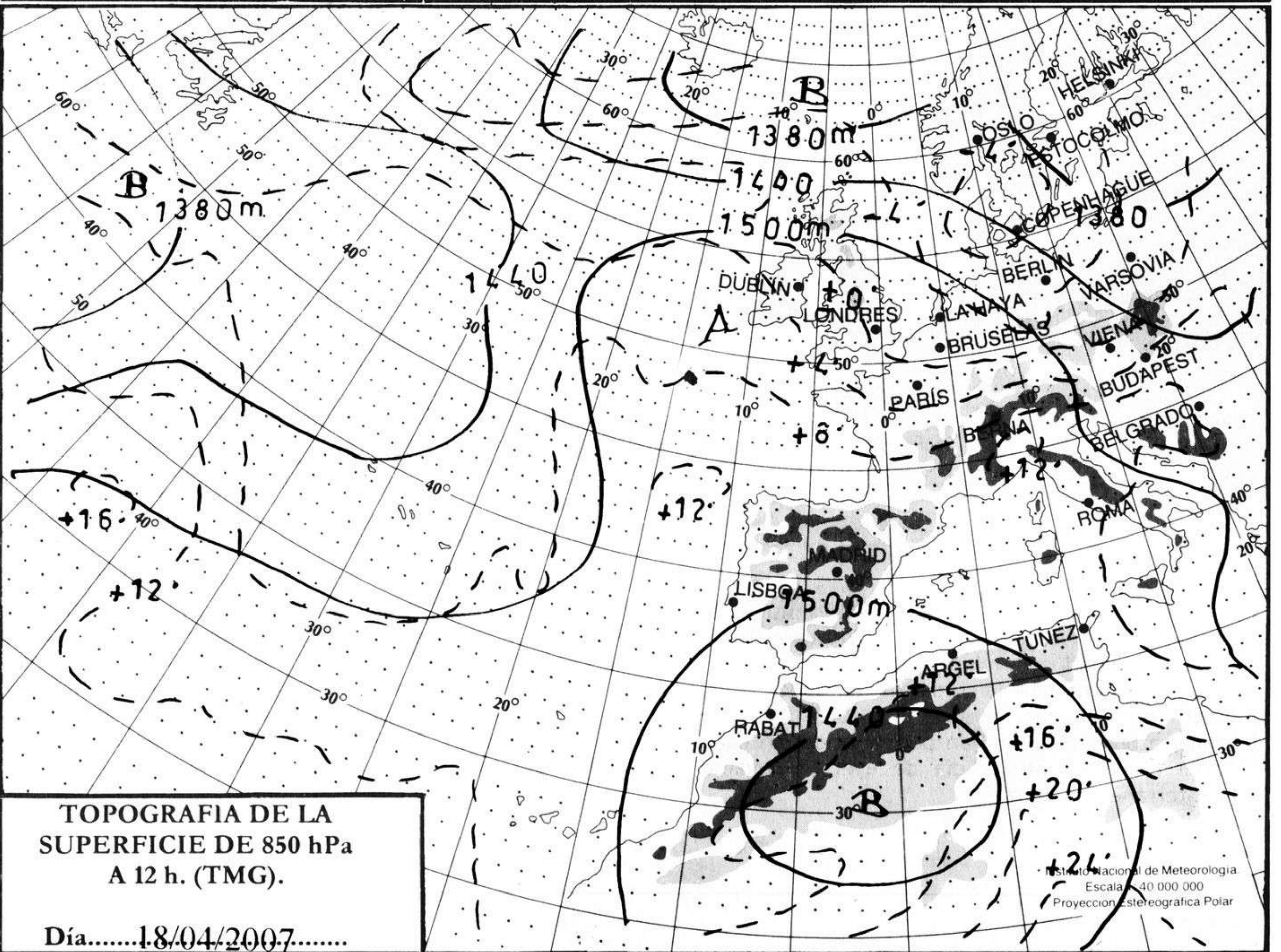
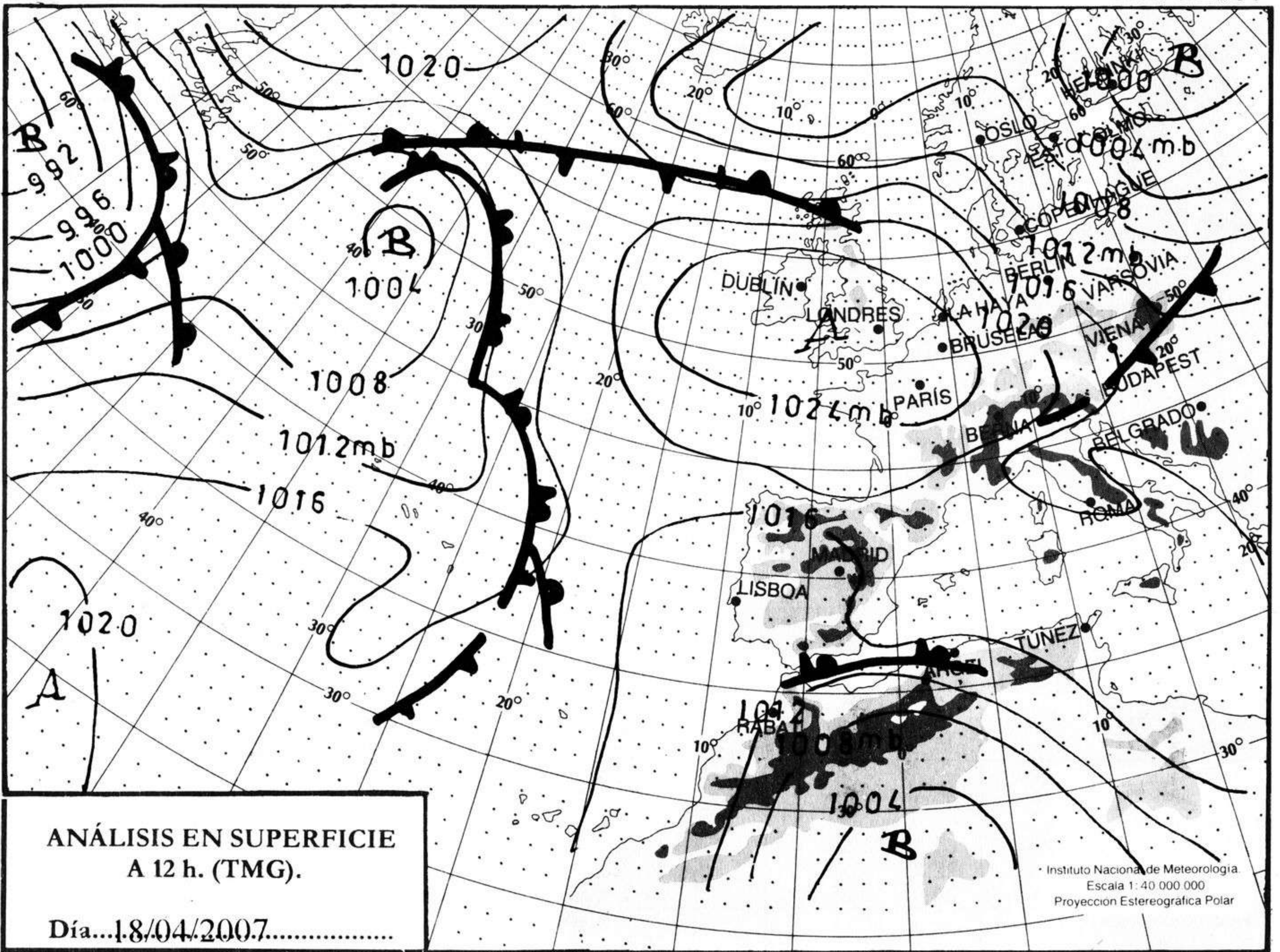
Número 109. Jueves 19 de abril de 2007

ESTACIONES	TEMPERATURA °C		PRECIPITACIÓN l/m2		HORAS DE SOL (3)	ESTACIONES	TEMPERATURA °C		PRECIPITACIÓN l/m2		HORAS DE SOL (3)
	MÁX (1)	MÍN (2)	DÍA (1)	NOCHE (2)			MÁX (1)	MÍN (2)	DÍA (1)	NOCHE (2)	
C.A. DE GALICIA						JAÉN	20,8	12,8			5
A CORUÑA	22,2	13,9			11,4	MÁLAGA	20,5	15,5	0,4		0
SANTIAGO DE COMPOSTELA	26,2	12,5			10,2	SEVILLA	24,5	16,1		0,9	2,7
LUGO	25,9	7,8			8,4	CIUDAD A. DE CEUTA					
OURENSE	29,4	8,8			10,2	CEUTA	15,9	14,2			0,1
PONTEVEDRA	26,5	14,2			10,8	CIUDAD A. DE MELILLA					
C.A. PRINCIPADO DE ASTURIAS						MELILLA	16,4	12,9	4		0
OVIEDO	20,9	11,8			9,5	C.A. DE EXTREMADURA					
C.A. DE CANTABRIA						BADAJOS	24,8	13,6			12,3
SANTANDER	17,6	13,4			6,3	MÉRIDA	24,2	11,9			-
C.A. DEL PAÍS VASCO						CÁCERES	22,9	11,5			10,7
BILBAO	20,8	13			7,8	C.A. DE CASTILLA Y LEÓN					
SAN SEBASTIÁN	14,9	12,5			0	ÁVILA	18,8	7,5			11,9
VITORIA	24,9	9,4			8,2	BURGOS	21,6	2,4	0,3		8
C.A. DE LA RIOJA						LEÓN	20,8	8,4			12,4
LOGROÑO	24,9	-			-	PALENCIA	21,5	6,2			-
C. FORAL DE NAVARRA						SALAMANCA	22,9	5,6			12,7
PAMPLONA	25,5	8,2			7,8	SEGOVIA	20,1	9,4			11,9
C.A. DE ARAGÓN						SORIA	20,5	4,9			11,4
HUESCA	23,4	13,5			12,4	VALLADOLID	23,1	7,6			11,7
TERUEL	22,4	3,4			11,2	ZAMORA	23,5	7,8			10,8
ZARAGOZA	24,8	10,6			12,3	C.A. DE CASTILLA-LA MANCHA					
C.A. DE CATALUÑA						ALBACETE	19,9	4,9			11,7
BARCELONA	23	14,5			11,3	CIUDAD REAL	22,8	7,4			8,1
GIRONA	26,8	10,6			11,2	CUENCA	21,4	5			9,5
LLEIDA	24,8	10,6			9,4	GUADALAJARA	22,2	5,1			10,8
TARRAGONA	-	15,6			-	TOLEDO	23,9	10,1			12,2
C.A. DE LES ILLES BALEARS						C. DE MADRID					
PALMA DE MALLORCA	25,2	12,1			11,4	MADRID	23,8	8,1		0,2	11,2
IBIZA	21,9	15,6			9,3	C.A. DE CANARIAS					
MAHÓN	21,9	13,6			8,9	LAS PALMAS DE GRAN CANARIA	26,4	15,4			1,6
C.A. VALENCIANA						FUERTEVENTURA	24,5	16,5			-
ALICANTE	20,9	14			3,3	LANZAROTE	24,9	17,6			8,8
CASTELLÓN	24,8	13,5			11,8	SANTA CRUZ DE TENERIFE	24,2	17,5			10,8
VALENCIA	23,1	11,8			11,5	EL HIERRO	22,4	15,9			9,5
C.A. DE LA REGIÓN DE MURCIA						LA PALMA	21,9	16,6			9,7
MURCIA	19,9	12,9	0,1		3,2	NOTA:					
C.A. DE ANDALUCÍA						(1) Las máximas y precipitaciones del día son de 06 a 18 (hora TMG) de ayer.					
ALMERÍA	21,2	15,1	1		0	(2) Las mínimas y precipitaciones de la noche son de 18 de ayer a 06 (hora TMG) de hoy.					
CÁDIZ	21,1	16,4			-	(3) Las horas de sol son de ayer					
CÓRDOBA	25,9	12,9			7,3	Las unidades utilizadas son: °C para la temperatura y litros por metro cuadrado para la precipitación					
GRANADA	18,9	10,4		0,4	0,4	Precipitación: Sin dato es cero. "ip": inapreciable. "-": Información no disponible					
HUELVA	25,4	15,4		0,8	8,3	Temperaturas y horas de sol: "-": Información no disponible					

INFORMACIÓN GENERAL A LAS 06 (hora TMG)

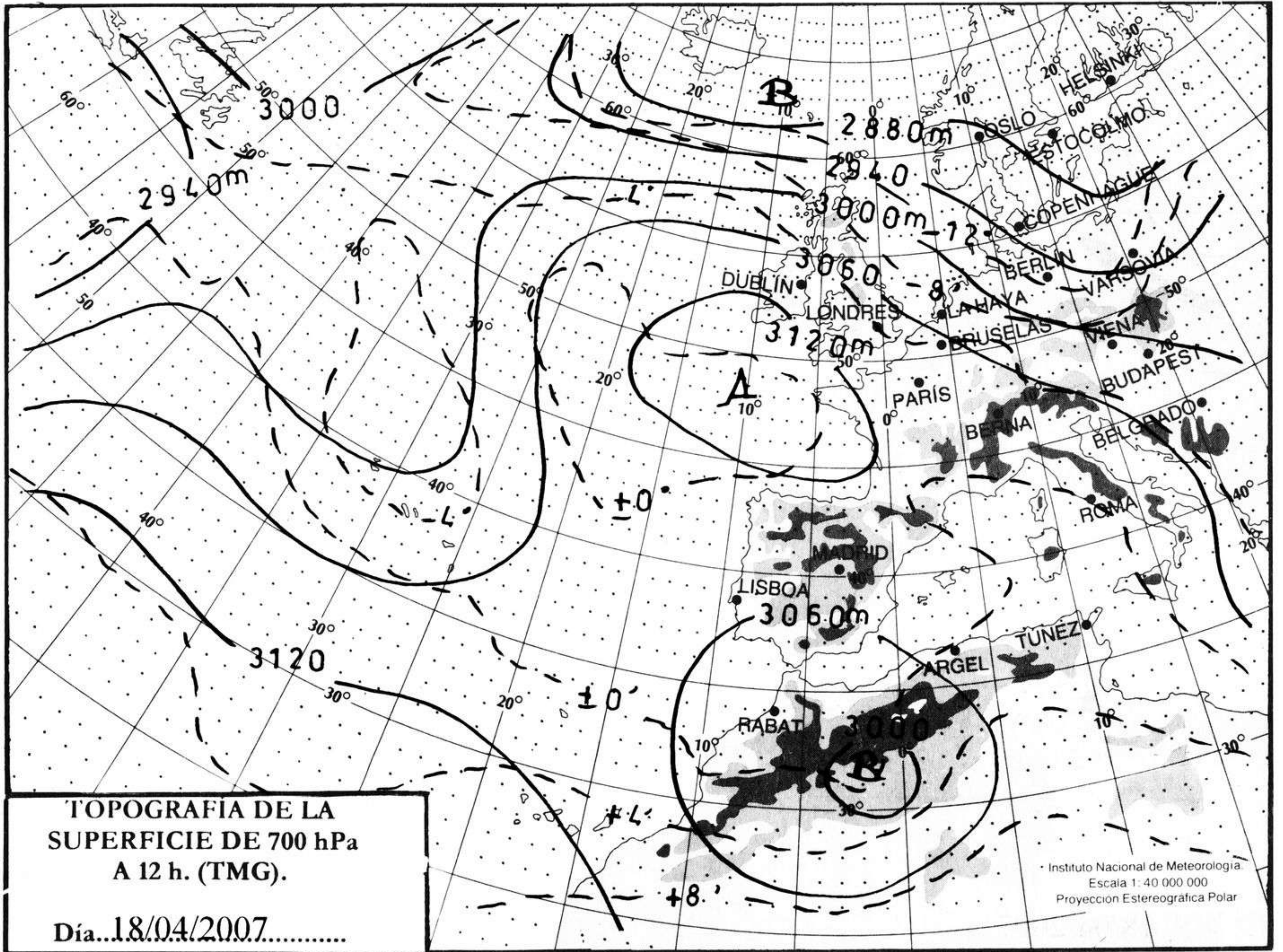
Durante las últimas 24 horas ha estado muy nuboso a cubierto en el tercio S de la península con precipitaciones en general débiles, ocasionalmente de carácter tormentoso. Muy nuboso en el litoral cantábrico. Durante la tarde de ayer hubo nubosidad de evolución en todos los sistemas montañosos, con chubascos y tormentas en Pirineos, norte de Cataluña y puntos de la cordillera cantábrica y del noroeste de Andalucía. Intervalos nubosos con alguna precipitación débil en Canarias. Brumas y nieblas matinales en las Comunidades Cantábricas, Navarra y en Menorca. Las temperaturas mínimas han permanecido sin cambios o en ligero ascenso. El viento ha soplado moderado del N en Canarias y, durante el día de ayer, le levante moderado con intervalos fuertes en el Estrecho y litoral del Mediterráneo andaluz.

Teléfonos del servicio de información meteorológica TELETIEMPO: Teletiempo general: 807 170 365, predicción para capitales de municipios españoles y datos de estaciones. Teletiempo marítimo: 807 170 37X, donde X es: 0 (Baleares), 1 (Mediterráneo), 2 (costera de Cantábrico y Galicia), 3 (costera de Canarias y Andalucía Occidental) y 4 (alta mar Atlántico). Teletiempo de montaña: 807 170 38Y, donde Y es: 0 (Pirineos), 1 (Picos de Europa), 2 (Sierra de Madrid), 3 (Sistema Ibérico), 4 (Sierra Nevada) y 5 (Sierra de Gredos). Teletiempo internacional: 807 170 388. TARIFAS: Coste máximo por minuto (IVA incluido) de 0,41 € en llamadas desde teléfonos de la red fija y de 0,76 € en llamadas desde teléfono móvil (los primeros 20 segundos tienen el coste de la tarifa soporte del operador de acceso).



hPa

1060
1050
1040
1030
1020
1010
1000
990
980
970
960
950
940



km./h.

200
190
180
170
160
150
140
130
120
110
100
90
80
70
60
50
40
30
20
10

