

BOLETÍN Meteorológico Diario



Ministerio de Medio Ambiente
Instituto Nacional de Meteorología

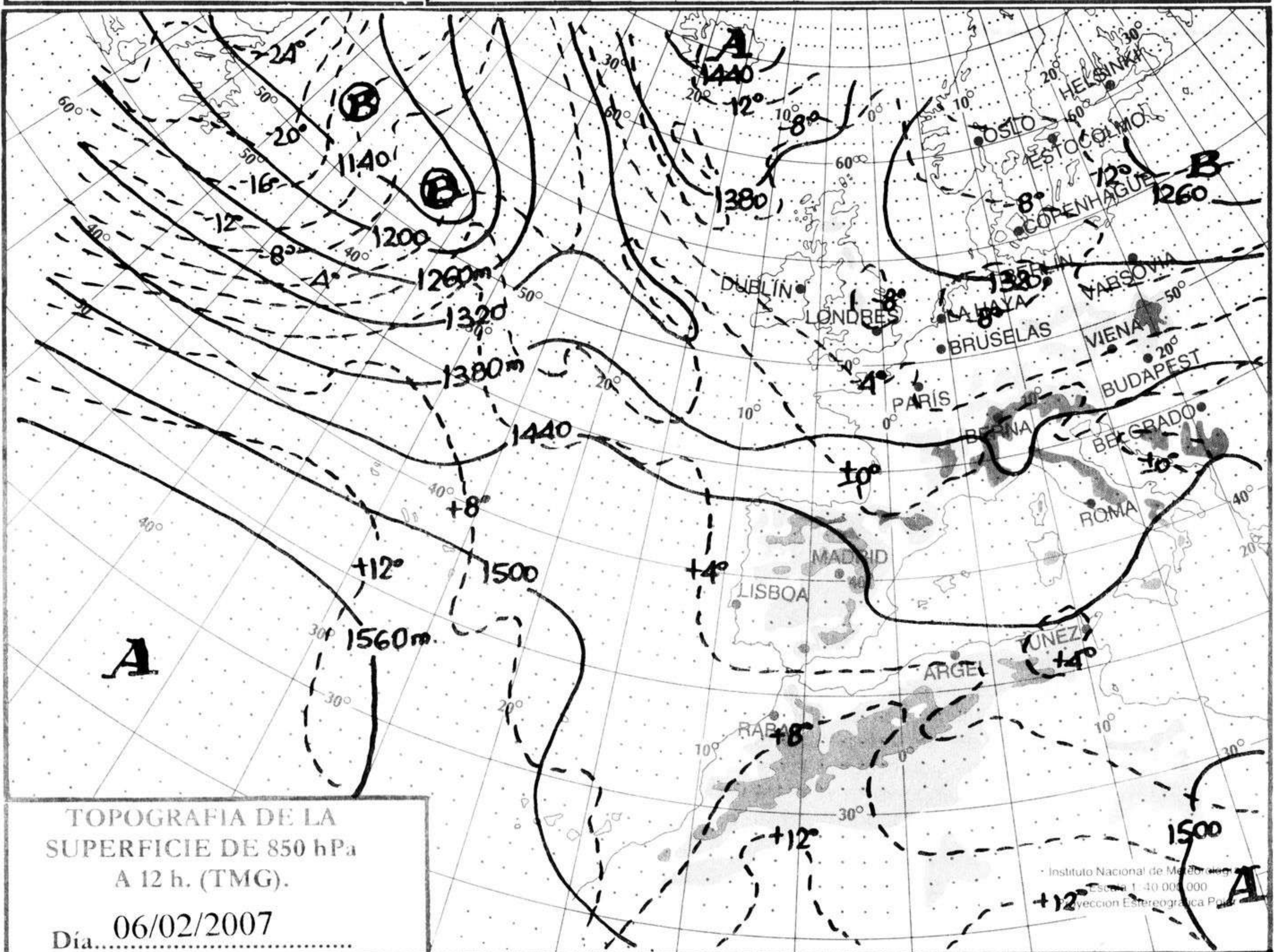
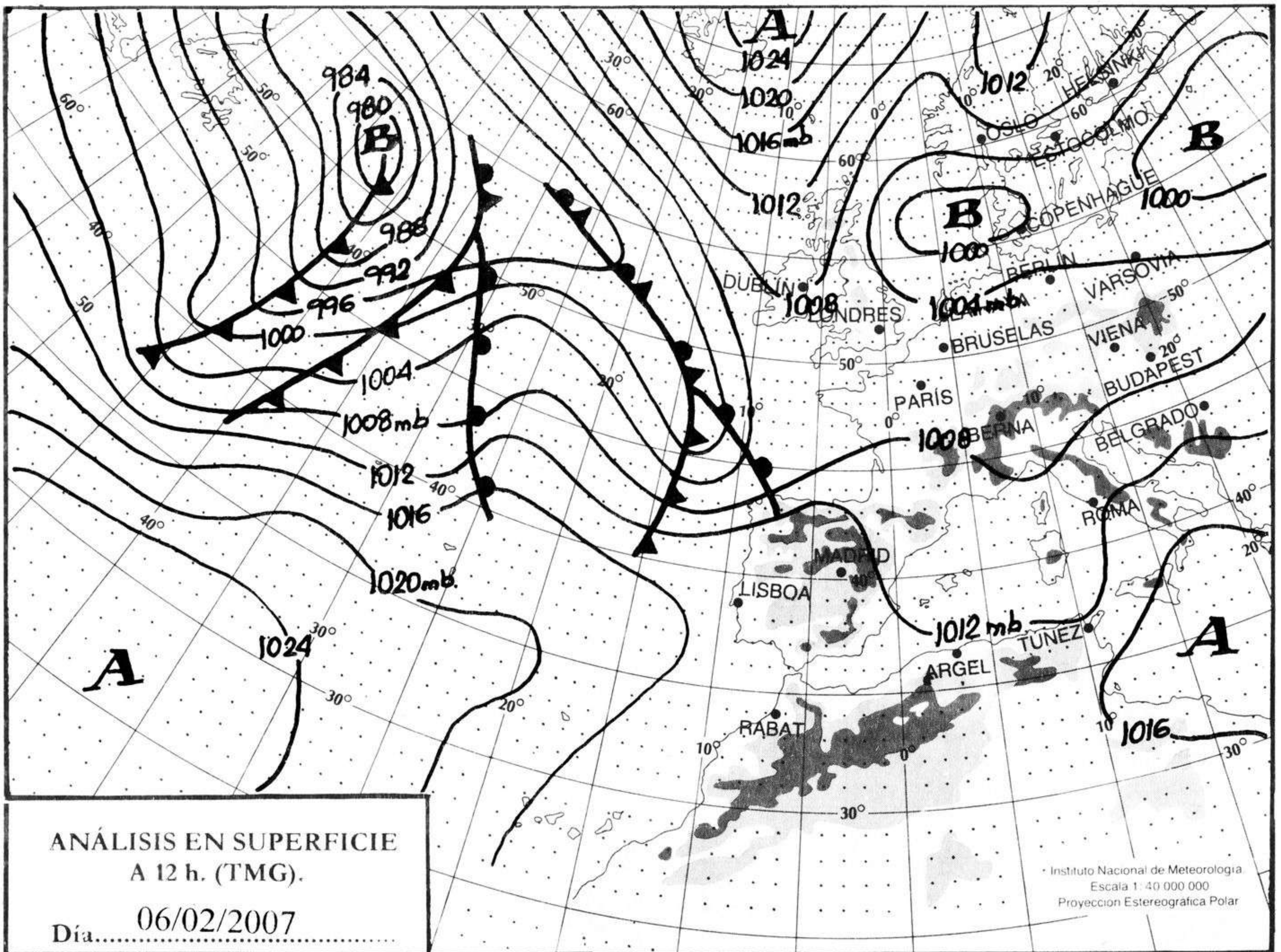
Número 38. Miércoles 7 de febrero de 2007

ESTACIONES	TEMPERATURA °C		PRECIPITACIÓN l/m2		HORAS DE SOL (3)	ESTACIONES	TEMPERATURA °C		PRECIPITACIÓN l/m2		HORAS DE SOL (3)
	MÁX (1)	MÍN (2)	DÍA (1)	NOCHE (2)			MÁX (1)	MÍN (2)	DÍA (1)	NOCHE (2)	
C.A. DE GALICIA						JAÉN	11,1	6,4			-
A CORUÑA	12,8	10,6	3	0,1	0	MÁLAGA	18,8	8,4			7,7
SANTIAGO DE COMPOSTELA	8,5	7,2	4		0	SEVILLA	17,6	7,9			4,5
LUGO	9	6,2	5		0	CIUDAD A. DE CEUTA					
OURENSE	10,9	6,6	1	2	0	CEUTA	15,1	11,4			-
PONTEVEDRA	10,2	9,4	8	1	0	CIUDAD A. DE MELILLA					
C.A. PRINCIPADO DE ASTURIAS						MELILLA	15,5	12,1			1,7
OVIEDO	13,5	8,8	2		1,6	C.A. DE EXTREMADURA					
C.A. DE CANTABRIA						BADAJOS	15,4	4,1			2,5
SANTANDER	14,4	10,1	0,3	0,4	2,4	MÉRIDA	14	-			-
C.A. DEL PAÍS VASCO						CÁCERES	13,8	6,6			4,5
BILBAO	14,7	9,5		ip.	0,9	C.A. DE CASTILLA Y LEÓN					
SAN SEBASTIÁN	12,4	9,6	1		1,4	ÁVILA	7,9	3,1		0,3	0,3
VITORIA	12,1	6,4		0,2	2,1	BURGOS	9,1	4,2		1	2,1
C.A. DE LA RIOJA						LEÓN	7,8	2,8	900		3,7
LOGROÑO	13,9	3,4			2,3	PALENCIA	-	-		-	-
C. FORAL DE NAVARRA						SALAMANCA	11,4	4,8		0,3	4,5
PAMPLONA	10,9	6,1			1,5	SEGOVIA	8,9	3,8		1	1,4
C.A. DE ARAGÓN						SORIA	7,4	3,5		0,2	0,7
HUESCA	12,4	3,1			5,3	VALLADOLID	10,9	4,8		0,1	3,7
TERUEL	8,6	0,8			0	ZAMORA	11,8	6,1			4,5
ZARAGOZA	13,2	5,1			4,2	C.A. DE CASTILLA-LA MANCHA					
C.A. DE CATALUÑA						ALBACETE	9,9	2,9			1,5
BARCELONA	14,5	5,8			7,8	CIUDAD REAL	12,2	5,5			5,5
GIRONA	15,2	0,4			6,9	CUENCA	7,9	3,9			0
LLEIDA	7,6	1,4			1,1	GUADALAJARA	10,1	0,9			0,4
TARRAGONA	15,8	5,6			-	TOLEDO	11,8	4,5			0,8
C.A. DE LES ILLES BALEARS						C. DE MADRID					
PALMA DE MALLORCA	16,1	6			6,3	MADRID	11,9	6,4			0,4
IBIZA	15,6	8,6			7,5	C.A. DE CANARIAS					
MAHÓN	14,4	7,2	0,1		3,4	LAS PALMAS DE GRAN CANARIA	20,4	14,4			6,8
C.A. VALENCIANA						FUERTEVENTURA	18,8	11,5	1	1	5,9
ALICANTE	18	8,4			8,6	LANZAROTE	18,9	13	1	1	3,9
CASTELLÓN	17,6	10,1			4,3	SANTA CRUZ DE TENERIFE	21,6	15,5	0,4	0,4	9,1
VALENCIA	17,1	7,4			7,5	EL HIERRO	20,9	17,4	0,2	0,4	-
C.A. DE LA REGIÓN DE MURCIA						LA PALMA	20,4	14,8	0,1	0,1	7,5
MURCIA	18,9	7,9			8,4	NOTA:					
C.A. DE ANDALUCÍA						(1) Las máximas y precipitaciones del día son de 06 a 18 (hora TMG) de ayer.					
ALMERÍA	15,9	11,6			7,8	(2) Las mínimas y precipitaciones de la noche son de 18 de ayer a 06 (hora TMG) de hoy.					
CÁDIZ	15,4	10,9			-	(3) Las horas de sol son de ayer.					
CÓRDOBA	16,6	3,9			2,6	Las unidades utilizadas son: °C para la temperatura y litros por metro cuadrado para la precipitación					
GRANADA	12,9	0,9			3,4	Precipitación: Sin dato es cero. "ip": inapreciable. "-": Información no disponible					
HUELVA	18,2	6,5			5,2	Temperaturas y horas de sol: "-": Información no disponible					

INFORMACIÓN GENERAL A LAS 06 (hora TMG)

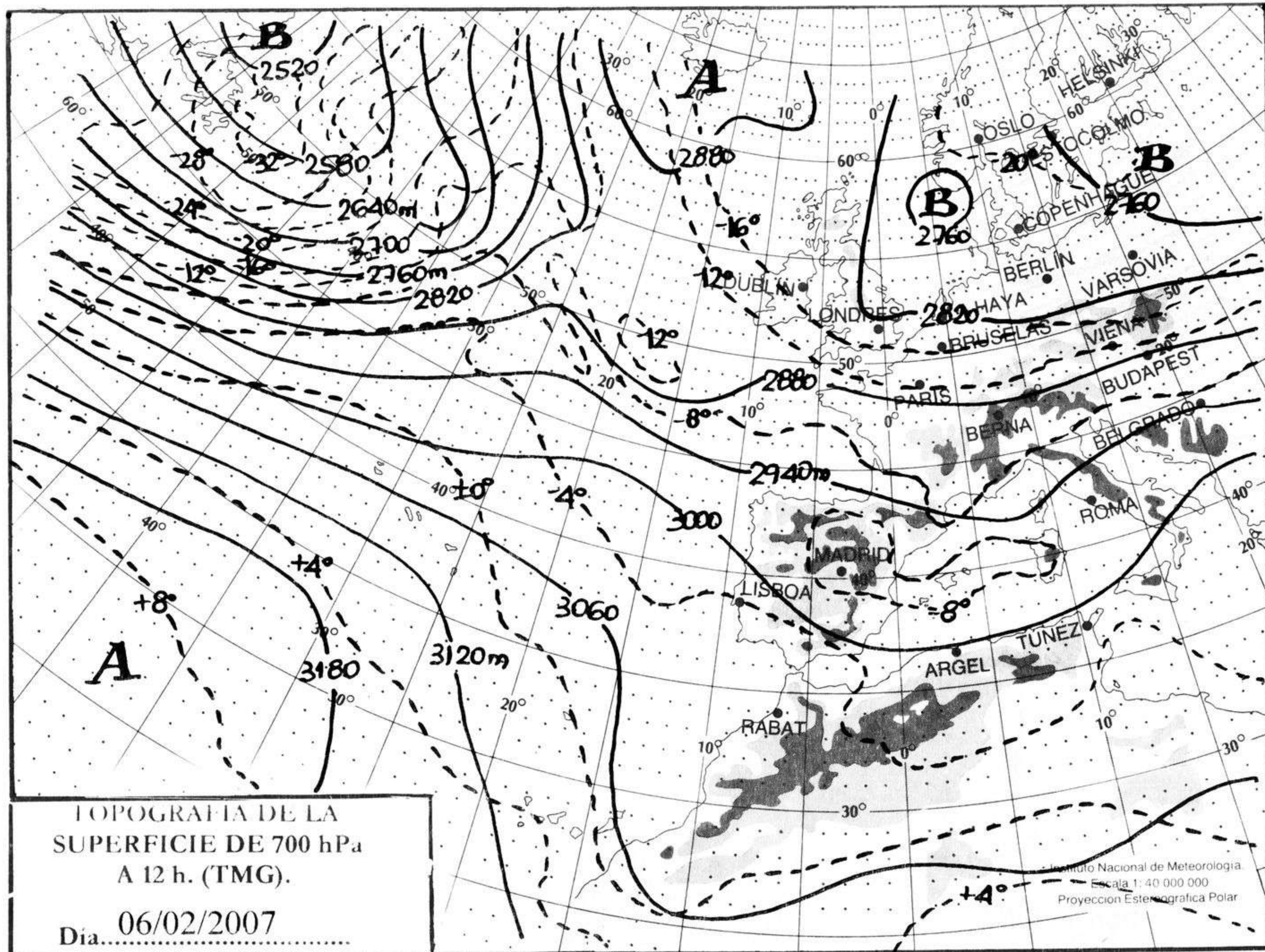
En las últimas 24 horas ha estado muy nuboso o cubierto en todas las regiones, excepto en el sur peninsular y vertiente mediterránea donde ha habido intervalos nubosos de nubosidad alta. Precipitaciones débiles y dispersas en el tercio norte y Baleares, siendo localmente moderadas en Galicia a últimas horas. Intervalos nubosos en Canarias con lloviznas. Brumas y nieblas en el interior de la Península y puntos del litoral, tendiendo a disiparse durante la tarde. Ligero descenso de las temperaturas mínimas en el suroeste peninsular, ligero ascenso en la vertiente mediterránea y sin cambios significativos en el resto. Vientos del WSW fuertes en el litoral norte de Galicia, Asturias y Cantabria, moderados de componente W en la vertiente cantábrica, flojos a moderados de componente N en Canarias y flojos con predominio de la componente W en el resto.

Teléfonos del servicio de información meteorológica TELETIEMPO: **Teletiempo general:** 807 170 365, predicción para capitales de municipios españoles y datos de estaciones. **Teletiempo marítimo:** 807 170 37X, donde X es: 0 (Baleares), 1 (Mediterráneo), 2 (costera de Cantábrico y Galicia), 3 (costera de Canarias y Andalucía Occidental) y 4 (alta mar Atlántico). **Teletiempo de montaña:** 807 170 38Y, donde Y es: 0 (Pirineos), 1 (Picos de Europa), 2 (Sierra de Madrid), 3 (Sistema Ibérico), 4 (Sierra Nevada) y 5 (Sierra de Gredos). **Teletiempo internacional:** 807 170 388. **TARIFAS:** Coste máximo por minuto (IVA incluido) de 0,41 € en llamadas desde teléfonos de la red fija y de 0,76 € en llamadas desde teléfono móvil (los primeros 20 segundos tienen el coste de la tarifa soporte del operador de acceso).



hPa

1060
1050
1040
1030
1020
1010
1000
990
980
970
960
950
940



km/h

200
190
180
170
160
150
140
130
120
110
100
90
80
70
60
50
40
30
20
10

