

BOLETÍN Meteorológico



Ministerio de Medio Ambiente
Instituto Nacional de Meteorología

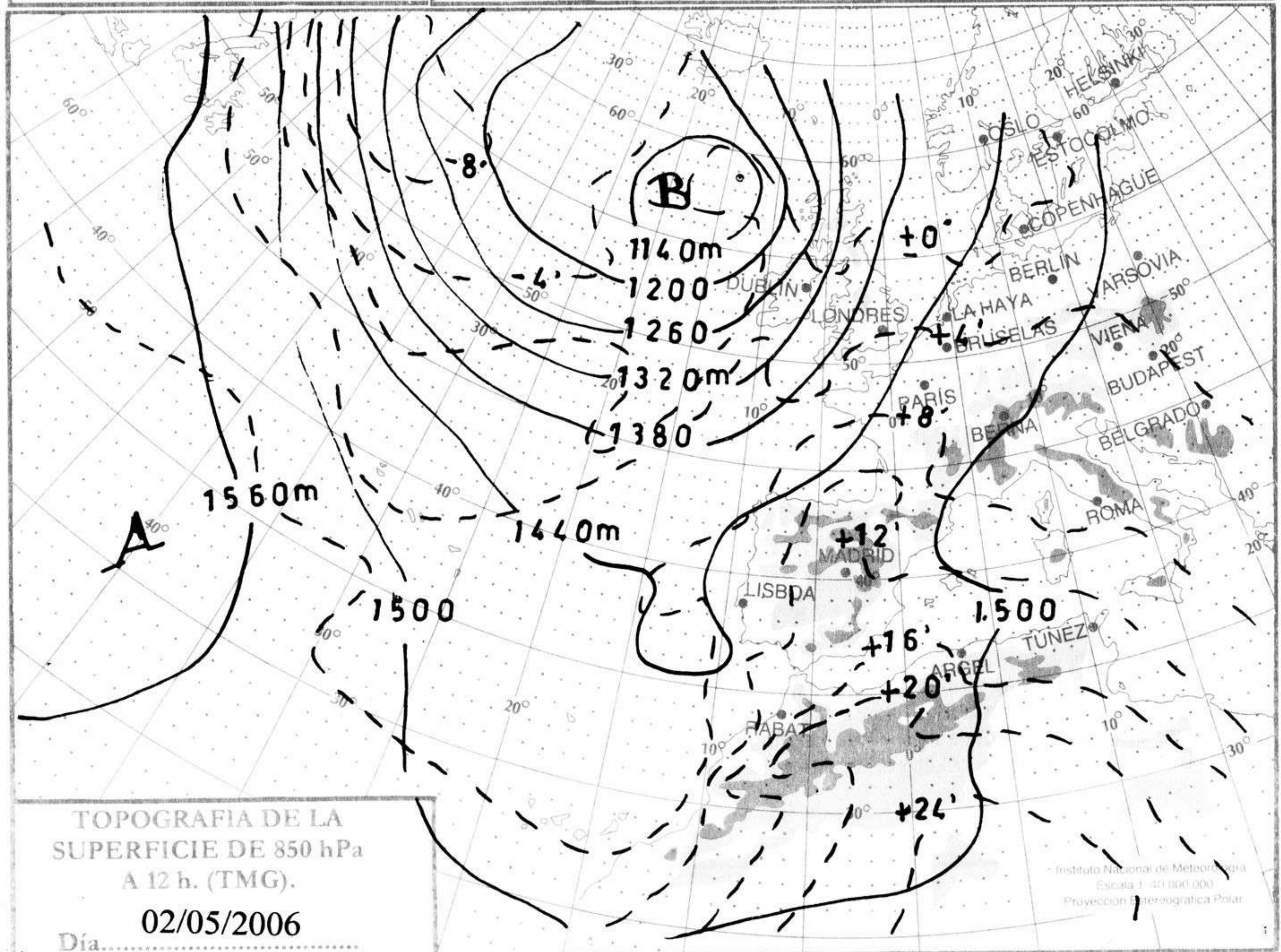
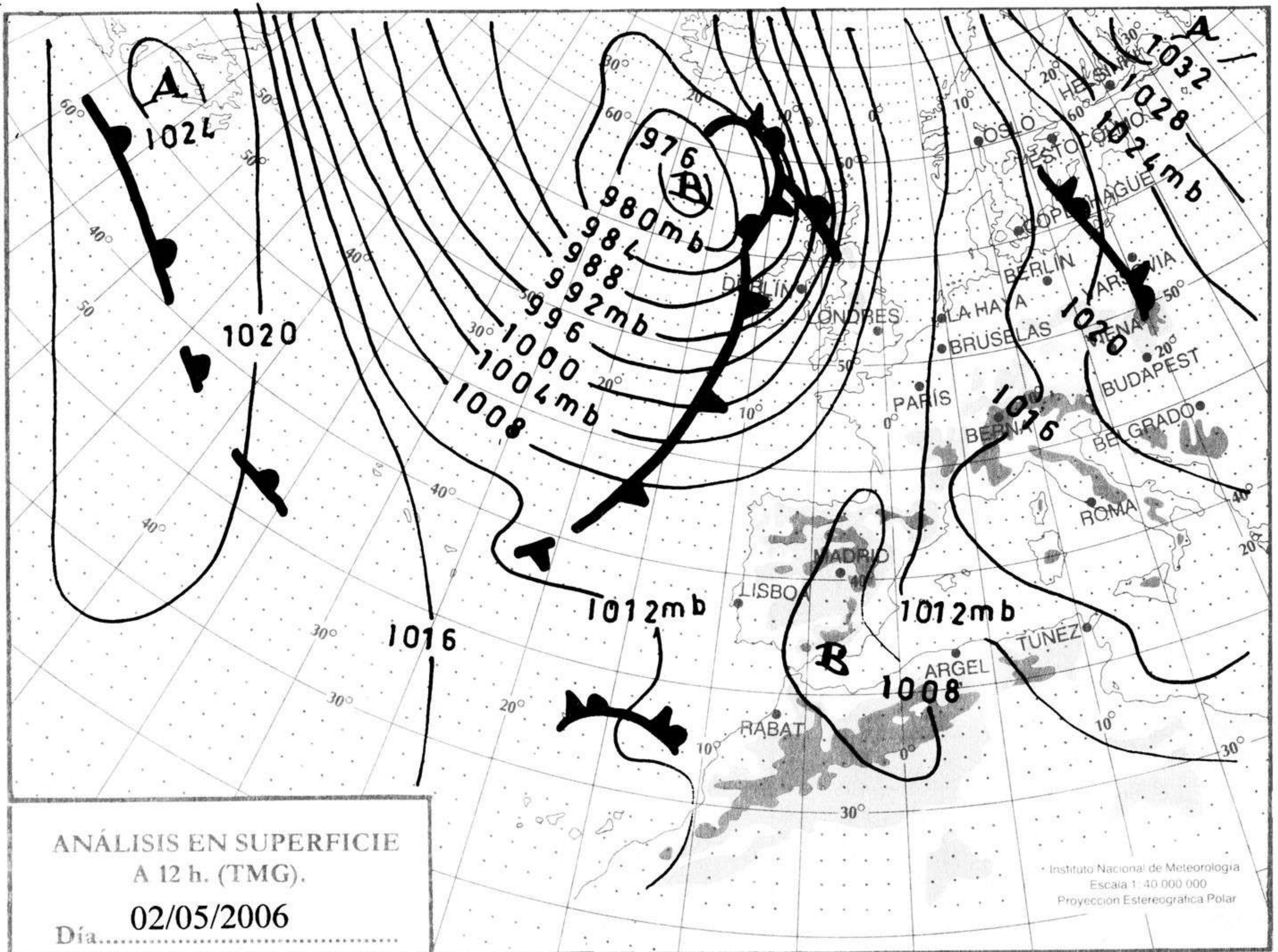
Número 123. Miércoles 3 de mayo de 2006

ESTACIONES	TEMPERATURA °C		PRECIPITACIÓN l/m2		HORAS DE SOL (3)	ESTACIONES	TEMPERATURA °C		PRECIPITACIÓN l/m2		HORAS DE SOL (3)
	MÁX (1)	MÍN (2)	DÍA (1)	NOCHE (2)			MÁX (1)	MÍN (2)	DÍA (1)	NOCHE (2)	
C.A. DE GALICIA						JAÉN	28,1	12,4	ip	6	8,9
A CORUÑA	20,5	10,8			8,7	MÁLAGA	23,5	15,4		9	12
SANTIAGO DE COMPOSTELA	18,8	6,9			9,9	SEVILLA	29,6	15,9		8	9,8
LUGO	23,8	5,1			9,9	CIUDAD A. DE CEUTA					
OURENSE	27,0	10,2			-	CEUTA	21,5	13,9		3	8,6
PONTEVEDRA	19,1	7,8			12,2	CIUDAD A. DE MELILLA					
C.A. PRINCIPADO DE ASTURIAS						MELILLA	20,4	14,8		20	1,3
OVIEDO	17,9	9,9			10,9	C.A. DE EXTREMADURA					
C.A. DE CANTABRIA						BADAJOS	28,5	14,8			9,2
SANTANDER	16,5	12,4		0,4	11,7	MÉRIDA	28,9	14,2		3	-
C.A. DEL PAÍS VASCO						CÁCERES	27,8	14,8		5	9,2
BILBAO	28,1	12,6			10,9	C.A. DE CASTILLA Y LEÓN					
SAN SEBASTIÁN	27,1	12,0			11,9	ÁVILA	23,6	11,4		ip	9,8
VITORIA	25,2	8,6			11,3	BURGOS	25,6	8,8		0,1	12,3
C.A. DE LA RIOJA						LEÓN	21,9	11,9			13
LOGROÑO	26,1	12,1			8,5	PALENCIA	21,6	10,9			-
C. FORAL DE NAVARRA						SALAMANCA	23,5	13,4		0,1	12,3
PAMPLONA	27,5	10,9			12,4	SEGOVIA	23,8	13,9			12,3
C.A. DE ARAGÓN						SORIA	24,1	9,4			11,1
HUESCA	25,1	12,2			-	VALLADOLID	26,1	12,6		ip	12,9
TERUEL	24,1	10,6			12	ZAMORA	25,9	11,9			11,8
ZARAGOZA	28,6	13,4			10	C.A. DE CASTILLA-LA MANCHA					
C.A. DE CATALUÑA						ALBACETE	25,9	12,0		2	11,1
BARCELONA	20,6	12,9			7	CIUDAD REAL	30,5	13,4		0,9	0
GIRONA	22,4	8,0			8,2	CUENCA	25,1	12,6			11
LLEIDA	26,4	12,8			10,5	GUADALAJARA	27,1	12,1			9,5
TARRAGONA	19,1	14,9			-	TOLEDO	29,6	14,8			9,8
C.A. DE LES ILLES BALEARS						C. DE MADRID					
PALMA DE MALLORCA	25,4	17,0			12,5	MADRID	28,4	13,9			8,7
IBIZA	21,4	17,0		0,8	6,1	C.A. DE CANARIAS					
MAHÓN	20,9	14,9			12,2	LAS PALMAS DE GRAN CANARIA	21,9	14,9			3,5
C.A. VALENCIANA						FUERTEVENTURA	22,9	15,2			3,8
ALICANTE	22,1	16,8		2	10,1	LANZAROTE	24,9	15,5			4,4
CASTELLÓN	22,9	16,1			11,9	SANTA CRUZ DE TENERIFE	20,8	17,8	1		5,1
VALENCIA	23,4	15,0		0,3	11,5	EL HIERRO	23,1	17,0			10,3
C.A. DE LA REGIÓN DE MURCIA						LA PALMA	22,1	15,4			5,8
MURCIA	25,4	16,4		16	11,7	NOTA:					
C.A. DE ANDALUCÍA						(1) Las máximas y precipitaciones del día son de 06 a 18 (hora TMG) de ayer.					
ALMERÍA	28,6	17,0		6	11,7	(2) Las mínimas y precipitaciones de la noche son de 18 de ayer a 06 (hora TMG) de hoy					
CÁDIZ	23,3	16,3		-	-	(3) Las horas de sol son de ayer					
CÓRDOBA	30,1	15,4		6	9,6	Las unidades utilizadas son: °C para la temperatura y litros por metro cuadrado para la precipitación					
GRANADA	31,1	12,8		17	11,9	Precipitación: Sin dato es cero. "ip": inapreciable. "-": Información no disponible					
HUELVA	24,1	13,8			9,9	Temperaturas y horas de sol: "-": Información no disponible					

INFORMACIÓN GENERAL A LAS 06 (hora TMG)

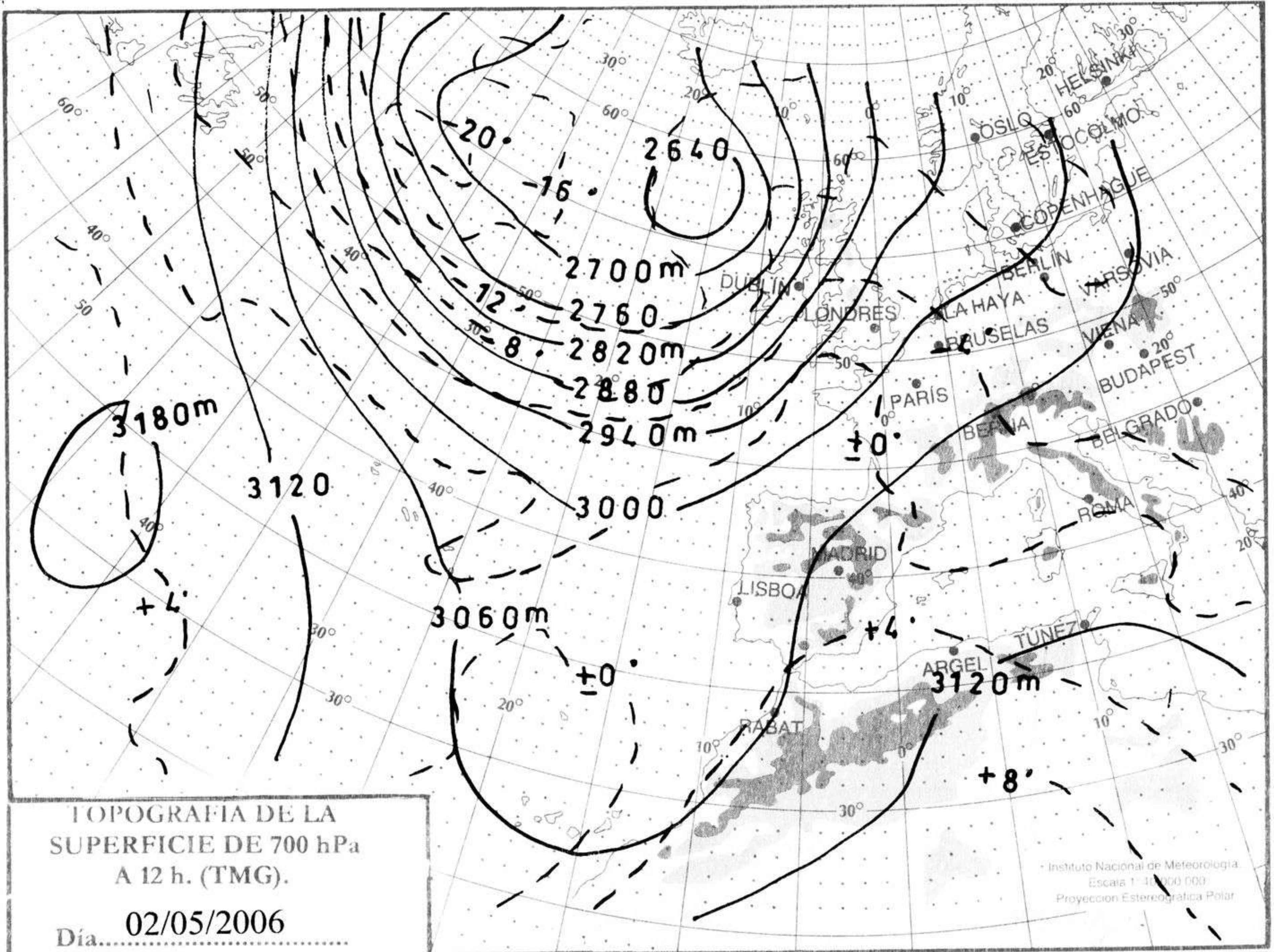
Durante las últimas 24 horas ha estado nuboso o muy nuboso en Canarias, con alguna precipitación débil. Poco nuboso o despejado en el resto, con nubosidad de evolución diurna en la Meseta Norte y principales sistemas montañosos de la Península, produciéndose tormentas en el Sistema Ibérico y Andalucía. Durante la tarde fue aumentando la nubosidad media y alta en el sur de la Península con aumento de la actividad tormentosa y precipitaciones moderadas en Andalucía, Ceuta, Melilla, Murcia y Alicante. Ha habido nieblas en Galicia, Asturias y Murcia. Brumas matinales en el Valle del Ebro y en el Cantábrico. Las temperaturas mínimas han ascendido de forma ligera a moderada. El viento ha sido moderado del E en Baleares y puntos del litoral, Este de Andalucía, del NE en Palos, del SW en Canarias, flojo a moderado del E en el resto del litoral mediterráneo y del W en el litoral cantábrico.

Teléfonos del servicio de información meteorológica TELETIEMPO: Teletiempo general: 807 170 365, predicción para capitales de municipios españoles y datos de estaciones. Teletiempo marítimo: 807 170 37X, donde X es: 0 (Baleares), 1 (Mediterráneo), 2 (costera de Cantábrico y Galicia), 3 (costera de Canarias y Andalucía Occidental) y 4 (alta mar Atlántico). Teletiempo de montaña: 807 170 38Y, donde Y es: 0 (Pirineos), 1 (Picos de Europa), 2 (Sierra de Madrid), 3 (Sistema Ibérico), 4 (Sierra Nevada) y 5 (Sierra de Gredos). Teletiempo internacional: 807 170 388. TARIFAS: Coste máximo por minuto (IVA incluido) de 0,41 € en llamadas desde teléfonos de la red fija y de 0,76 € en llamadas desde teléfono móvil (los primeros 20 segundos tienen el coste de la tarifa soporte del operador de acceso).



hPa

1060
1050
1040
1030
1020
1010
1000
990
980
970
950
950
940



km/h

200
190
180
170
160
150
140
130
120
110
100
90
80
70
60
50
40
30
20
10

