

# BOLETÍN Meteorológico



Ministerio de Medio Ambiente  
Instituto Nacional de Meteorología

Número 54. Jueves 23 de febrero de 2006

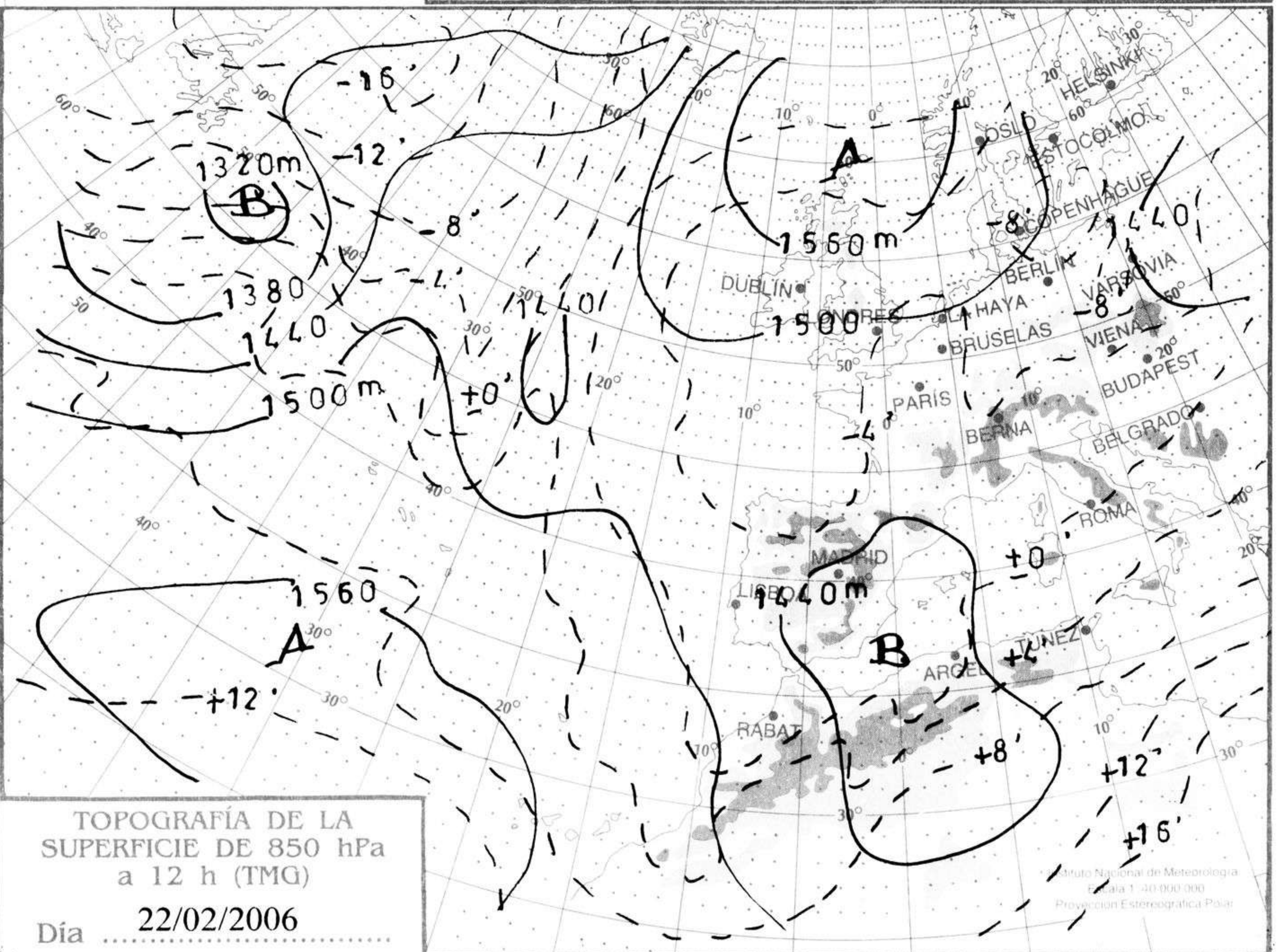
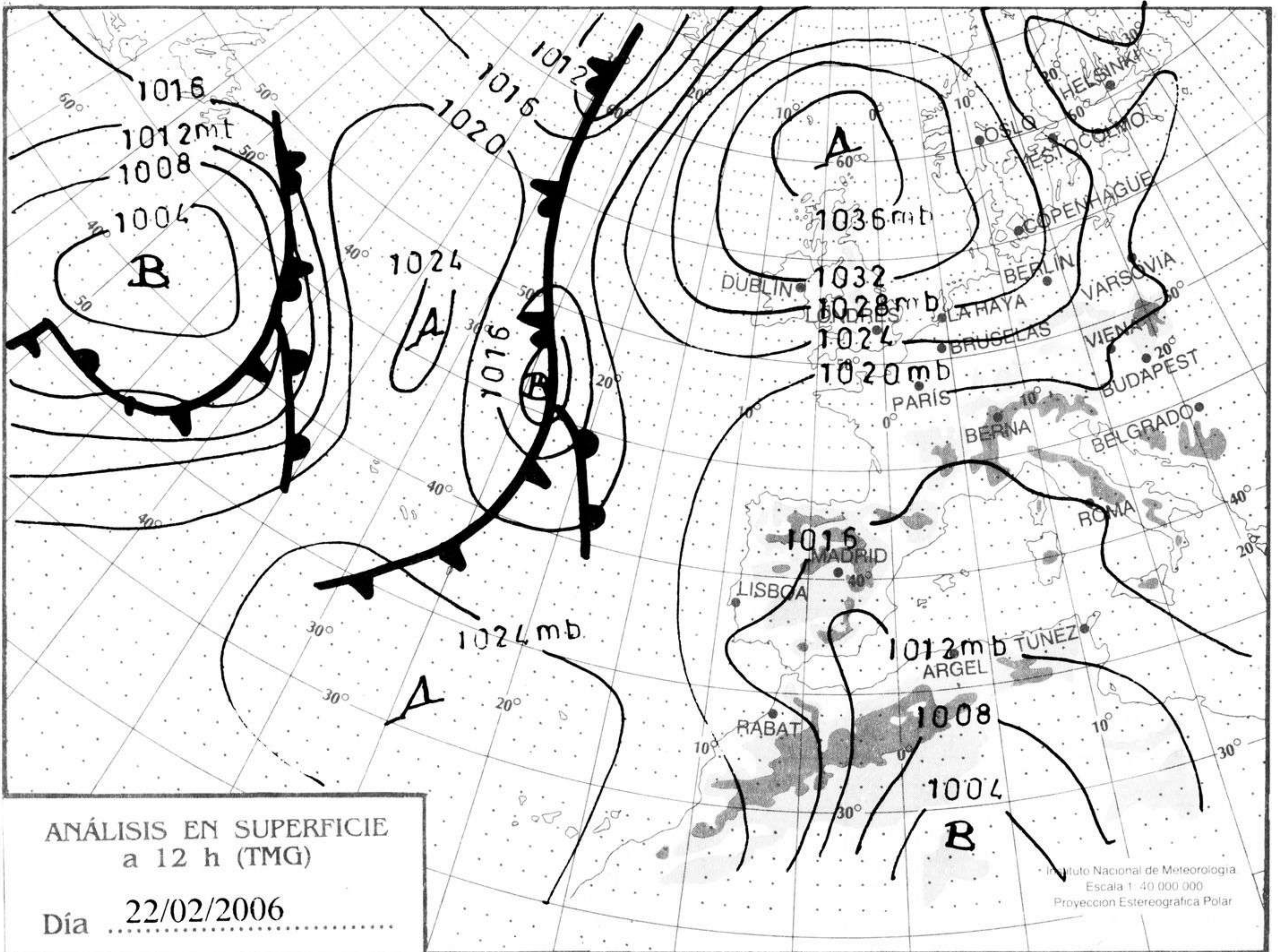
ESTACIONES	TEMPERATURA °C		PRECIPITACIÓN l/m2		HORAS DE SOL (3)	ESTACIONES	TEMPERATURA °C		PRECIPITACIÓN l/m2		HORAS DE SOL (3)
	MÁX (1)	MÍN (2)	DÍA (1)	NOCHE (2)			MÁX (1)	MÍN (2)	DÍA (1)	NOCHE (2)	
<b>C.A. DE GALICIA</b>						JAÉN	6,6	1,1	2		0
A CORUÑA	9,8	2,5	0,6		8,8	MÁLAGA	14,8	5,5			4,7
SANTIAGO DE COMPOSTELA	8,6	-1	0,6		5,3	SEVILLA	13,2	3,1	9		4
LUGO	6,8	-5,1	0,1		4	<b>CIUDAD A. DE CEUTA</b>					
OURENSE	11,6	-2,1	0,2		4,9	CEUTA	11,9	8,8	1		-
PONTEVEDRA	10,1	-0,1	2		7,5	<b>CIUDAD A. DE MELILLA</b>					
<b>C.A. PRINCIPADO DE ASTURIAS</b>						MELILLA	12,5	7,4	10	11	2,6
OVIEDO	6,9	-1,1			3,1	<b>C.A. DE EXTREMADURA</b>					
<b>C.A. DE CANTABRIA</b>						BADAJOS	12,8	0,5			9,5
SANTANDER	9,4	4,4	0,3		5,9	MÉRIDA	13,4	-1,4			-
<b>C.A. DEL PAÍS VASCO</b>						CÁCERES	10,9	-0,2			4,9
BILBAO	9,1	3,9		1	1,2	<b>C.A. DE CASTILLA Y LEÓN</b>					
SAN SEBASTIÁN	6,8	3,6		3	1,8	ÁVILA	0,4	-6,1	-	1	0
VITORIA	5,9	0,9		0,1	3,2	BURGOS	4,8	-1,1			5,6
<b>C.A. DE LA RIOJA</b>						LEÓN	4,4	-5,6	ip		8,2
LOGROÑO	8,4	3,1			5,3	PALENCIA	2,9	-3,1			-
<b>C. FORAL DE NAVARRA</b>						SALAMANCA	5,1	-3,9			3,7
PAMPLONA	5,9	1,9			-	SEGOVIA	1,9	-1,6		ip	1,2
<b>C.A. DE ARAGÓN</b>						SORIA	4,4	-2,9			5,1
HUESCA	8,1	-0,1			-	VALLADOLID	5,5	-2,6			3
TERUEL	5,5	-0,5			2,5	ZAMORA	7,9	-3,6			6,8
ZARAGOZA	7,9	2,1			0	<b>C.A. DE CASTILLA-LA MANCHA</b>					
<b>C.A. DE CATALUÑA</b>						ALBACETE	8,5	0,5	0,4	1	3
BARCELONA	11,9	4,5			5,5	CIUDAD REAL	6,4	1,9	0,1	4	0,5
GIRONA	13,6	3,5			6,8	CUENCA	7,1	0,4			3,9
LLEIDA	10,6	-0,1			3	GUADALAJARA	7,6	0,9			3,7
TARRAGONA	12,8	-			-	TOLEDO	-	1,2	-	0,5	0
<b>C.A. DE LES ILLES BALEARS</b>						<b>C. DE MADRID</b>					
PALMA DE MALLORCA	14,1	7,6		2	2,4	MADRID	7,9	0,9		0,4	1,9
IBIZA	14,5	7,9	1	2	3,3	<b>C.A. DE CANARIAS</b>					
MAHÓN	13,9	7,9		3	1,4	LAS PALMAS DE GRAN CANARIA	19,5	12,8			6,7
<b>C.A. VALENCIANA</b>						FUERTEVENTURA	18,9	12,8			7,4
ALICANTE	13,4	5,9			4,6	LANZAROTE	19,9	13,9			6,5
CASTELLÓN	13,8	7,8		0,1	2,4	SANTA CRUZ DE TENERIFE	19,8	13			8,3
VALENCIA	12,5	5,6			2,2	EL HIERRO	19,9	16	ip		3,1
<b>C.A. DE LA REGIÓN DE MURCIA</b>						LA PALMA	18,2	14	0,2		0,9
MURCIA	15,1	5,8	ip	0,3	3,8	<b>NOTA:</b>					
<b>C.A. DE ANDALUCÍA</b>						(1) Las máximas y precipitaciones del día son de 06 a 18 (hora TMG) de ayer.					
ALMERÍA	14,9	7,8	13	2	3,4	(2) Las mínimas y precipitaciones de la noche son de 18 de ayer a 06 (hora TMG) de hoy.					
CÁDIZ	13	8,4	0,7		-	(3) Las horas de sol son de ayer.					
CÓRDOBA	11,4	-0,1	0,6		1	Las unidades utilizadas son: °C para la temperatura y litros por metro cuadrado para la precipitación					
GRANADA	10,1	-2	0,3	0,2	1,6	Precipitación: Sin dato es cero. "ip": inapreciable. "-": Información no disponible					
HUELVA	14,8	4,4			-	Temperaturas y horas de sol: "-": Información no disponible					

## INFORMACIÓN GENERAL A LAS 06 (hora TMG)

En las últimas 24 horas ha estado muy nuboso o cubierto en toda la península y Baleares, con precipitaciones débiles y dispersas en general, localmente moderadas y tormentosas en la costa oeste de Galicia, Andalucía, Murcia, Ibiza y Melilla, y de nieve en muchas zonas del norte, sudeste y zonas altas de la península. La nubosidad ha aumentado durante la noche en el suroeste peninsular. Nuboso con alguna precipitación débil en Canarias. Hubo nieblas en Galicia y brumas en el País Vasco. Las temperaturas mínimas han ascendido ligeramente en Baleares y el este peninsular y han descendido ligera a moderadamente en el oeste de la península. Sin cambios significativos en Canarias. Viento moderado del NE en las islas Canarias y del W en el Estrecho y litoral mediterráneo andaluz.

Teléfonos del servicio de información meteorológica TELETIEMPO: Teletiempo general: 807 170 365, predicción para capitales de municipios españoles y datos de estaciones. Teletiempo marítimo: 807 170 37X, donde X es: 0 (Baleares), 1 (Mediterráneo), 2 (costera de Cantábrico y Galicia), 3 (costera de Canarias y Andalucía Occidental) y 4 (alta mar Atlántico). Teletiempo de montaña: 807 170 38Y, donde Y es: 0 (Pirineos), 1 (Picos de Europa), 2 (Sierra de Madrid), 3 (Sistema Ibérico), 4 (Sierra Nevada) y 5 (Sierra de Gredos). Teletiempo internacional: 807 170 388. **TARIFAS:** Coste máximo por minuto (IVA incluido) de 0,41 € en llamadas desde teléfonos de la red fija y de 0,76 € en llamadas desde teléfono móvil (los primeros 20 segundos tienen el coste de la tarifa soporte del operador de acceso).







hPa

1060

1050

1040

1030

1020

1010

1000

990

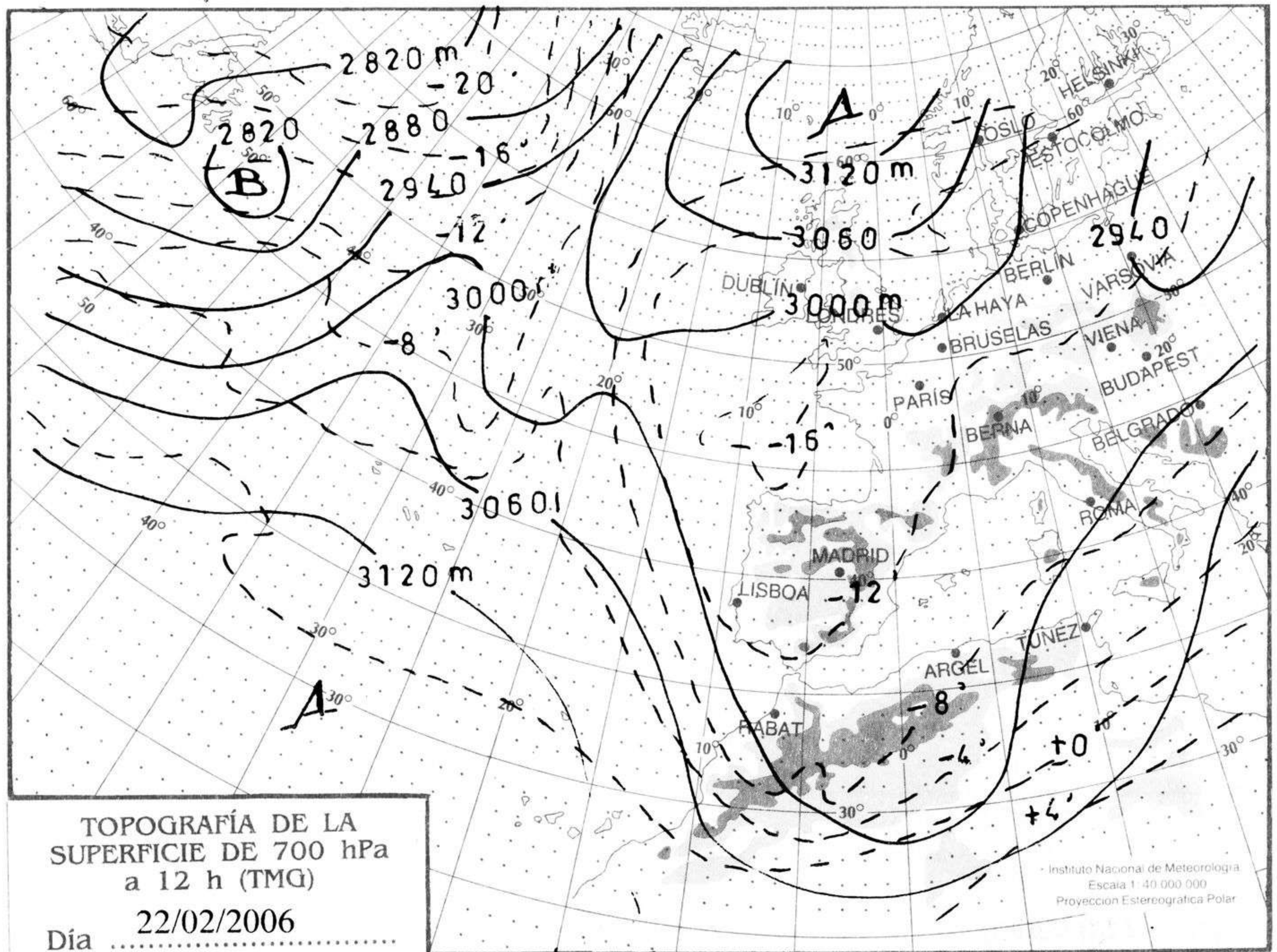
980

970

960

950

940



km./h.

200

190

180

170

160

150

140

130

120

110

100

90

80

70

60

50

40

30

20

10

