

BOLETÍN Meteorológico



Ministerio de Medio Ambiente
Instituto Nacional de Meteorología

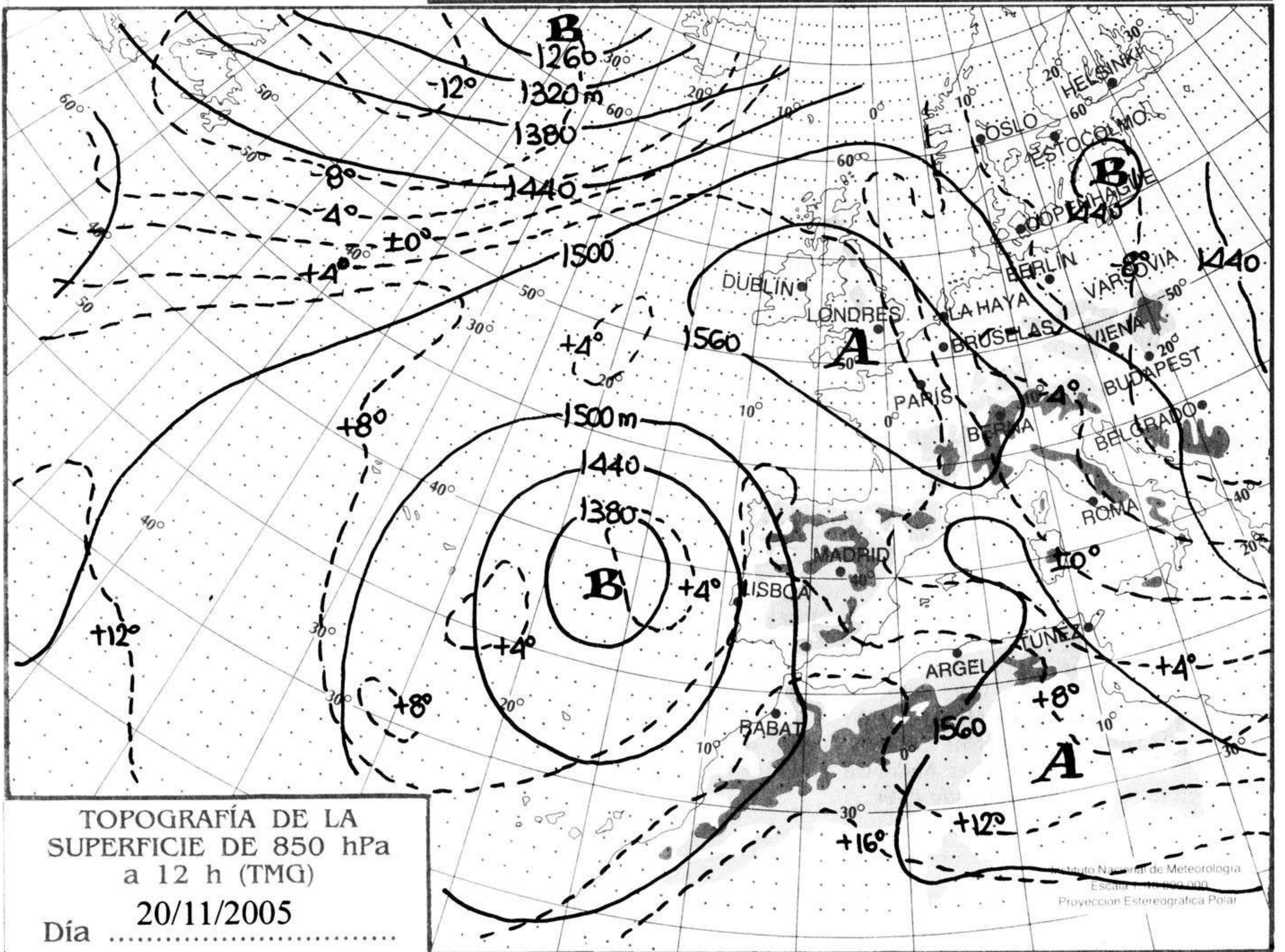
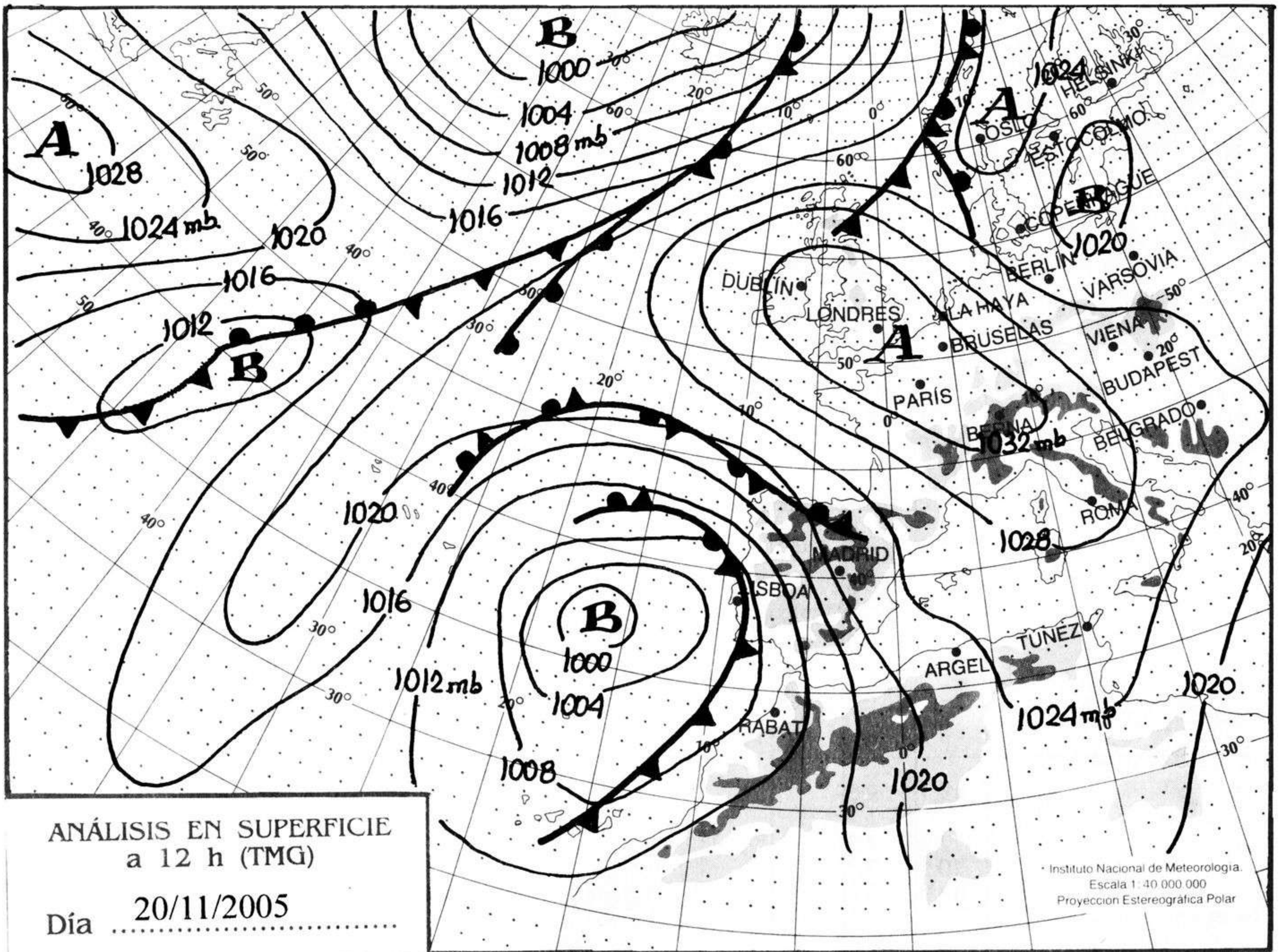
Número 325. Lunes 21 de noviembre de 2005

ESTACIONES	TEMPERATURA °C		PRECIPITACIÓN l/m2		HORAS DE SOL (3)	ESTACIONES	TEMPERATURA °C		PRECIPITACIÓN l/m2		HORAS DE SOL (3)
	MÁX (1)	MÍN (2)	DÍA (1)	NOCHE (2)			MÁX (1)	MÍN (2)	DÍA (1)	NOCHE (2)	
C.A. DE GALICIA						JAÉN	17	13,4			-
A CORUÑA	17,5	14,8	0,5	0,5	0	MÁLAGA	19,5	13,5			0
SANTIAGO DE COMPOSTELA	15,1	13,1	0,2		0	SEVILLA	22,6	15,1			0
LUGO	15,6	9,1	0,3		0	CIUDAD A. DE CEUTA					
OURENSE	17,5	11,6	-	-	-	CEUTA	17,1	16,4			0
PONTEVEDRA	18,5	16			0	CIUDAD A. DE MELILLA					
C.A. PRINCIPADO DE ASTURIAS						MELILLA	19,8	17,5			4,3
OVIEDO	16,8	12,4	0,1	0,1	0	C.A. DE EXTREMADURA					
C.A. DE CANTABRIA						BADAJOS	16,4	13,1	2	0,1	0
SANTANDER	18,1	12,4			4,2	MÉRIDA	16,5	12,9	0,3		-
C.A. DEL PAÍS VASCO						CÁCERES	15,4	10,9	0,4		0
BIILBAO	17,4	13,9			5,6	C.A. DE CASTILLA Y LEÓN					
SAN SEBASTIÁN	15,4	12,8			7,5	ÁVILA	9	6,8			0
VITORIA	13,4	7,6			5,2	BURGOS	9,1	5,4			0,5
C.A. DE LA RIOJA						LEÓN	11,5	6,9			0
LOGROÑO	12,4	9,6			0,6	PALENCIA	12,4	4,8			-
C. FORAL DE NAVARRA						SALAMANCA	12,9	8,5			0
PAMPLONA	13,1	9,5			1,1	SEGOVIA	13,5	6,1			2,2
C.A. DE ARAGÓN						SORIA	10,8	4,9			1,2
HUESCA	12,9	7,9			-	VALLADOLID	13,8	5,1			1,4
TERUEL	10,9	2,6			0,3	ZAMORA	14,4	6,9	1		0
ZARAGOZA	12,9	9,4			0,2	C.A. DE CASTILLA-LA MANCHA					
C.A. DE CATALUÑA						ALBACETE	13,9	7,4			0,2
BARCELONA	15,8	9,1			0	CIUDAD REAL	16,5	7,9			0
GIRONA	15,6	2,8			0,7	CUENCA	11,1	4,1			0
LLEIDA	14,9	8,1			1,1	GUADALAJARA	12,1	2,4			0,9
TARRAGONA	15,8	12,8			-	TOLEDO	15,9	8,4			0,7
C.A. DE LES ILLES BALEARS						C. DE MADRID					
PALMA DE MALLORCA	19	12,9			3,2	MADRID	12,5	5			0
IBIZA	18,2	15			0,9	C.A. DE CANARIAS					
MAHÓN	18,2	14,2			1,9	LAS PALMAS DE GRAN CANARIA	25,5	16,6			9,7
C.A. VALENCIANA						FUERTEVENTURA	26,9	19,5		0,2	7
ALICANTE	18,1	14,1			1,3	LANZAROTE	25,1	17,6		2	5,9
CASTELLÓN	16,8	11,8			0,4	SANTA CRUZ DE TENERIFE	24,6	18,1	3	4	6,1
VALENCIA	16,1	7,5	0,1		0,9	EL HIERRO	23,8	16,9	4	6	-
C.A. DE LA REGIÓN DE MURCIA						LA PALMA	-	15,5			5,2
MURCIA	19,1	14,4			3,2	NOTA:					
C.A. DE ANDALUCÍA						(1) Las máximas y precipitaciones del día son de 06 a 18 (hora TMG) de ayer.					
ALMERÍA	20,9	16,5			0,3	(2) Las mínimas y precipitaciones de la noche son de 18 de ayer a 06 (hora TMG) de hoy.					
CÁDIZ	18,9	17	0,1		-	(3) Las horas de sol son de ayer.					
CÓRDOBA	21,2	14,1			1,8	Las unidades utilizadas son: °C para la temperatura y litros por metro cuadrado para la precipitación.					
GRANADA	17,1	8,1			0	Precipitación: Sin dato es cero. "ip" inapreciable. "-": Información no disponible					
HUELVA	19,4	12,9			0,2	Temperaturas y horas de sol: "-": Información no disponible					

INFORMACIÓN GENERAL A LAS 06 (hora TMG)

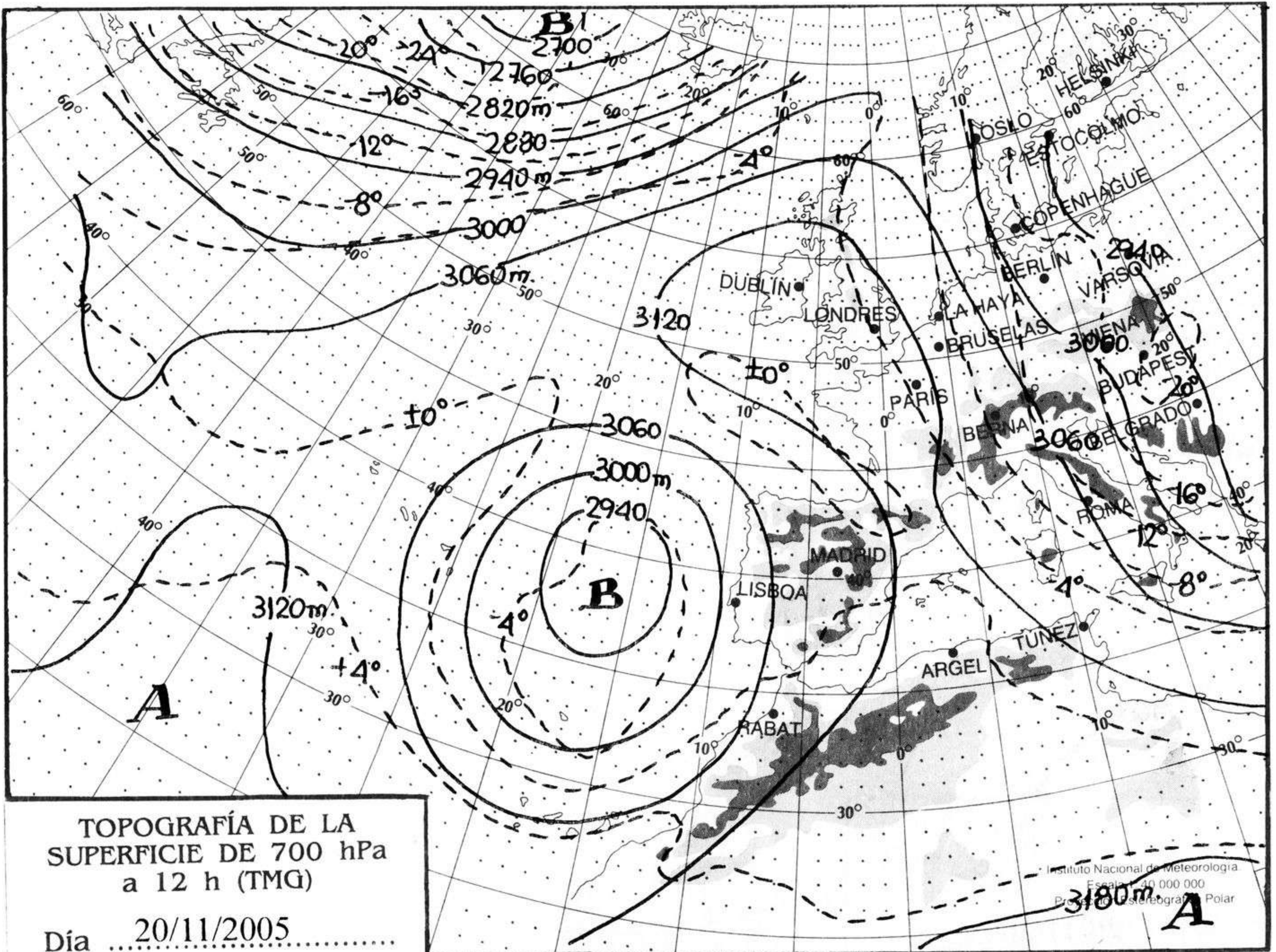
Durante las últimas 24 horas ha estado muy nuboso o cubierto en toda España, predominando la nubosidad media y alta en el noreste. Se han registrado precipitaciones débiles y dispersas en Galicia, Extremadura, Andalucía Occidental, Baleares, Asturias y puntos de Castilla y León. Nieblas matinales en Cataluña y en valle del Ebro y brumas en la meseta norte, Albacete, valle del Ebro, Ceuta y Melilla. Las temperaturas mínimas han descendido ligeramente en el nordeste de Castilla-La Mancha y en el sur de Aragón y no han variado o han ascendido ligeramente en el resto. Viento fuerte, con intervalos de muy fuerte, del E en el área del Estrecho y Cádiz, y fuerte del SE en el mar de Alborán, costa mediterránea Andaluza y puntos del sureste peninsular. Viento moderado el W y SW en Canarias y flojo en el resto predominando el SE.

Teléfonos del servicio de información meteorológica TELETIEMPO: Teletiempo general: 807 170 365, predicción para capitales de municipios españoles y datos de estaciones. Teletiempo marítimo: 807 170 37X, donde X es: 0 (Baleares), 1 (Mediterráneo), 2 (costera de Cantábrico y Galicia), 3 (costera de Canarias y Andalucía Occidental) y 4 (alta mar Atlántico). Teletiempo de montaña: 807 170 38Y, donde Y es: 0 (Pirineos), 1 (Picos de Europa), 2 (Sierra de Madrid), 3 (Sistema Ibérico), 4 (Sierra Nevada) y 5 (Sierra de Gredos). Teletiempo internacional: 807 170 388. TARIFAS: Coste máximo por minuto (IVA incluido) de 0,41 € en llamadas desde teléfonos de la red fija y de 0,76 € en llamadas desde teléfono móvil (los primeros 20 segundos tienen el coste de la tarifa soporte del operador de acceso).



hPa

1060
1050
1040
1030
1020
1010
1000
990
980
970
960
950
940



km./h.

200
190
180
170
160
150
140
130
120
110
100
90
80
70
60
50
40
30
20
10

