

# BOLETÍN Meteorológico



Ministerio de Medio Ambiente  
Instituto Nacional de Meteorología

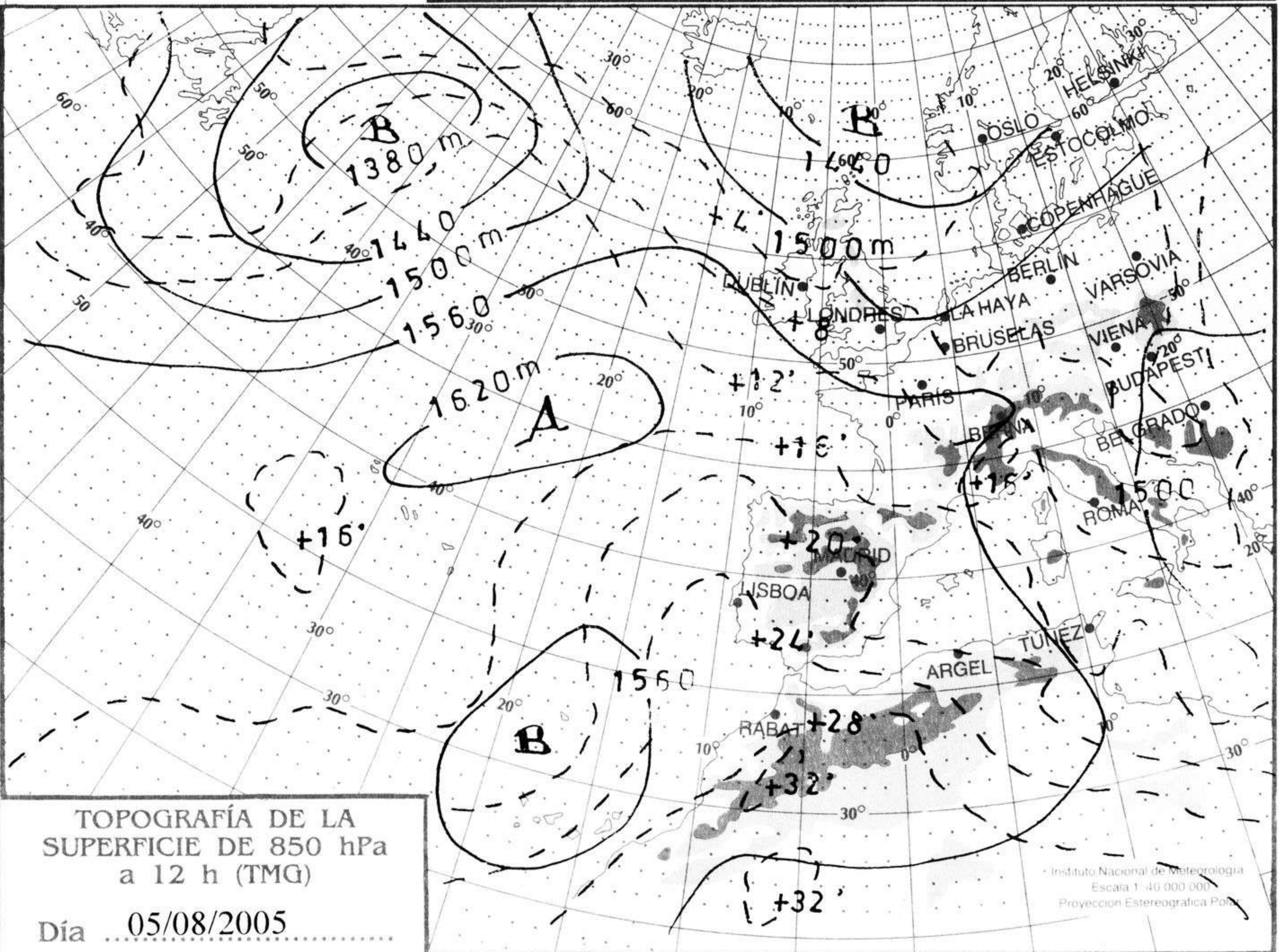
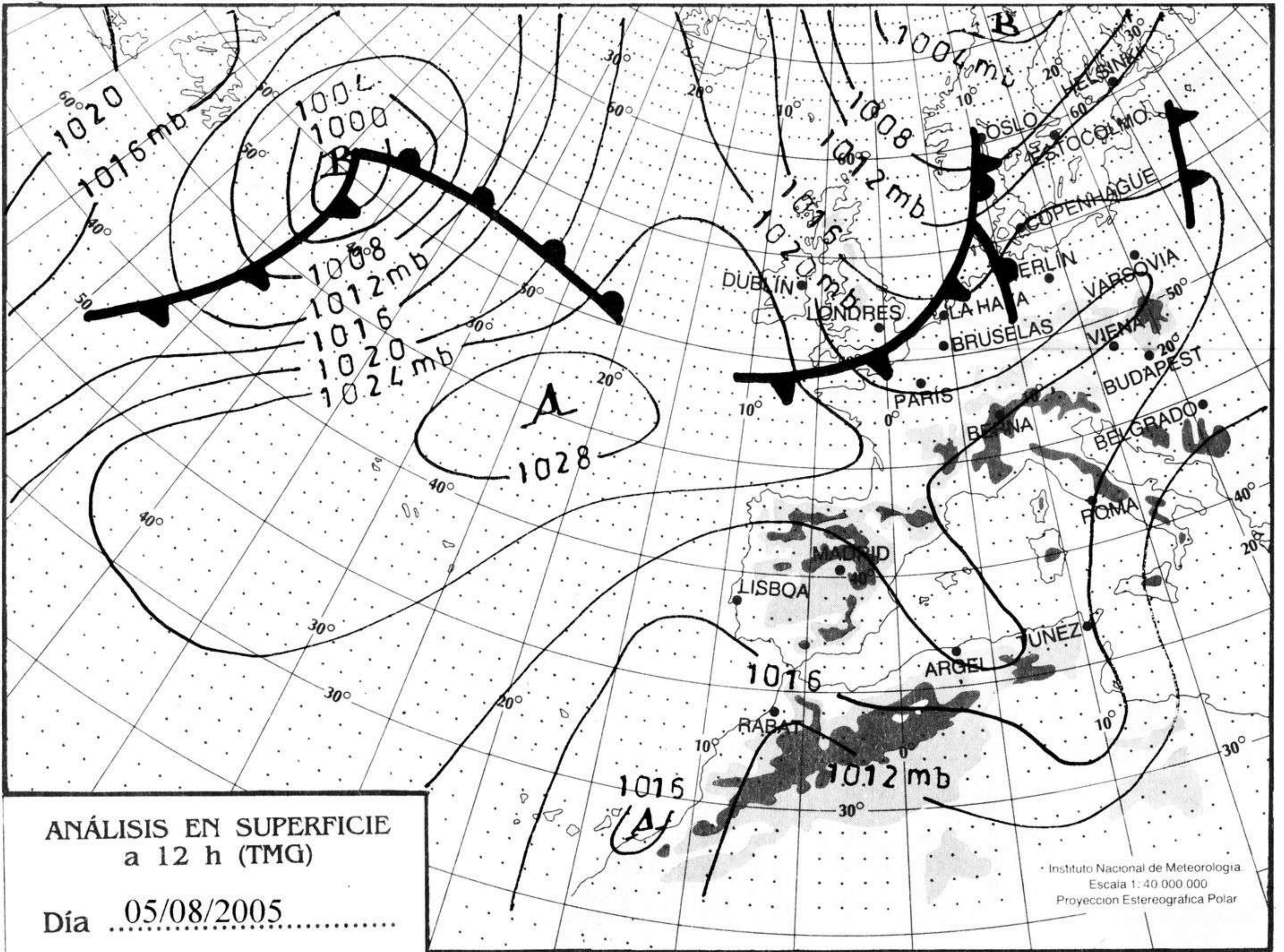
Número 218. Sábado 6 de agosto de 2005

ESTACIONES	TEMPERATURA °C		PRECIPITACIÓN l/m2		HORAS DE SOL (3)	ESTACIONES	TEMPERATURA °C		PRECIPITACIÓN l/m2		HORAS DE SOL (3)
	MÁX (1)	MÍN (2)	DÍA (1)	NOCHE (2)			MÁX (1)	MÍN (2)	DÍA (1)	NOCHE (2)	
<b>C.A. DE GALICIA</b>						JAÉN	37,4	23,9			-
A CORUÑA	24,4	17,1			13,4	MÁLAGA	30,1	19,8			9
SANTIAGO DE COMPOSTELA	35,1	14,8			12,1	SEVILLA	40,1	21,4			7,8
LUGO	28,8	11,6			-	<b>CIUDAD A. DE CEUTA</b>					
OURENSE	-	-			-	CEUTA	25,6	20,9			-
PONTEVEDRA	34,9	15,5			13,1	<b>CIUDAD A. DE MELILLA</b>					
<b>C.A. PRINCIPADO DE ASTURIAS</b>						MELILLA	26,9	20,5			7,6
OVIEDO	26,5	16,6			10,2	<b>C.A. DE EXTREMADURA</b>					
<b>C.A. DE CANTABRIA</b>						BADAJOS	40,9	20,4			11,7
SANTANDER	24,5	15,9			13,2	MÉRIDA	42,2	21,0			-
<b>C.A. DEL PAÍS VASCO</b>						CÁCERES	40,4	22,5			12,2
BILBAO	28,1	14,1			12,6	<b>C.A. DE CASTILLA Y LEÓN</b>					
SAN SEBASTIÁN	22,8	16,9			12,9	ÁVILA	32,9	14,5			12,2
VITORIA	28,6	7,4			9,9	BURGOS	34,4	10,9			12,3
<b>C.A. DE LA RIOJA</b>						LEÓN	32,8	13,5			13,6
LOGROÑO	34,5	14,4			13,3	PALENCIA	31,4	12,4			-
<b>C. FORAL DE NAVARRA</b>						SALAMANCA	-	10,1			12,4
PAMPLONA	30,6	14,8			13,4	SEGOVIA	34,1	15,9			13,4
<b>C.A. DE ARAGÓN</b>						SORIA	34,4	10,9			13
HUESCA	33,2	14,9			-	VALLADOLID	34,5	14,1			13,3
TERUEL	35,4	12,8			12,7	ZAMORA	34,4	13,4			13,1
ZARAGOZA	34,9	18,4			13,6	<b>C.A. DE CASTILLA-LA MANCHA</b>					
<b>C.A. DE CATALUÑA</b>						ALBACETE	34,1	17,1			13,1
BARCELONA	29,5	21,6		ip	12,1	CIUDAD REAL	38,6	18,9			11,9
GIRONA	32,4	17,4			12	CUENCA	35,4	17,5			12,3
LLEIDA	33,6	15,5			-	GUADALAJARA	36,9	11,2			-
TARRAGONA	29,1	20,4			-	TOLEDO	39,9	19,9			12,8
<b>C.A. DE LES ILLES BALEARS</b>						<b>C. DE MADRID</b>					
PALMA DE MALLORCA	33,4	17,6			12,9	MADRID	37,8	17,0			12,3
IBIZA	28,6	18,8			13	<b>C.A. DE CANARIAS</b>					
MAHÓN	29,9	20,2			12,9	LAS PALMAS DE GRAN CANARIA	27,2	21,9			11,9
<b>C.A. VALENCIANA</b>						FUERTEVENTURA	30,5	23,1			11,1
ALICANTE	30,5	18,4			11,9	LANZAROTE	26,4	21,9			10,8
CASTELLÓN	31,9	-			-	SANTA CRUZ DE TENERIFE	27,2	21,5			11,8
VALENCIA	31,8	18,2			12,8	EL HIERRO	27,4	22,4			10,6
<b>C.A. DE LA REGIÓN DE MURCIA</b>						LA PALMA	26,5	20,5			7,6
MURCIA	32,9	18,8			13	<b>NOTA:</b>					
<b>C.A. DE ANDALUCÍA</b>						(1) Las máximas y precipitaciones del día son de 06 a 18 (hora TMG) de ayer.					
ALMERÍA	33,9	22,9			11	(2) Las mínimas y precipitaciones de la noche son de 18 de ayer a 06 (hora TMG) de hoy.					
CÁDIZ	30,2	23,8			-	(3) Las horas de sol son de ayer.					
CÓRDOBA	40,9	19,1			11,1	Las unidades utilizadas son: °C para la temperatura y litros por metro cuadrado para la precipitación					
GRANADA	37,9	15,9			11,2	Precipitación: Sin dato es cero "ip" inapreciable "-": Información no disponible					
HUELVA	35,1	20,1			-	Temperaturas y horas de sol: "-": Información no disponible					

## INFORMACIÓN GENERAL A LAS 06 (hora TMG)

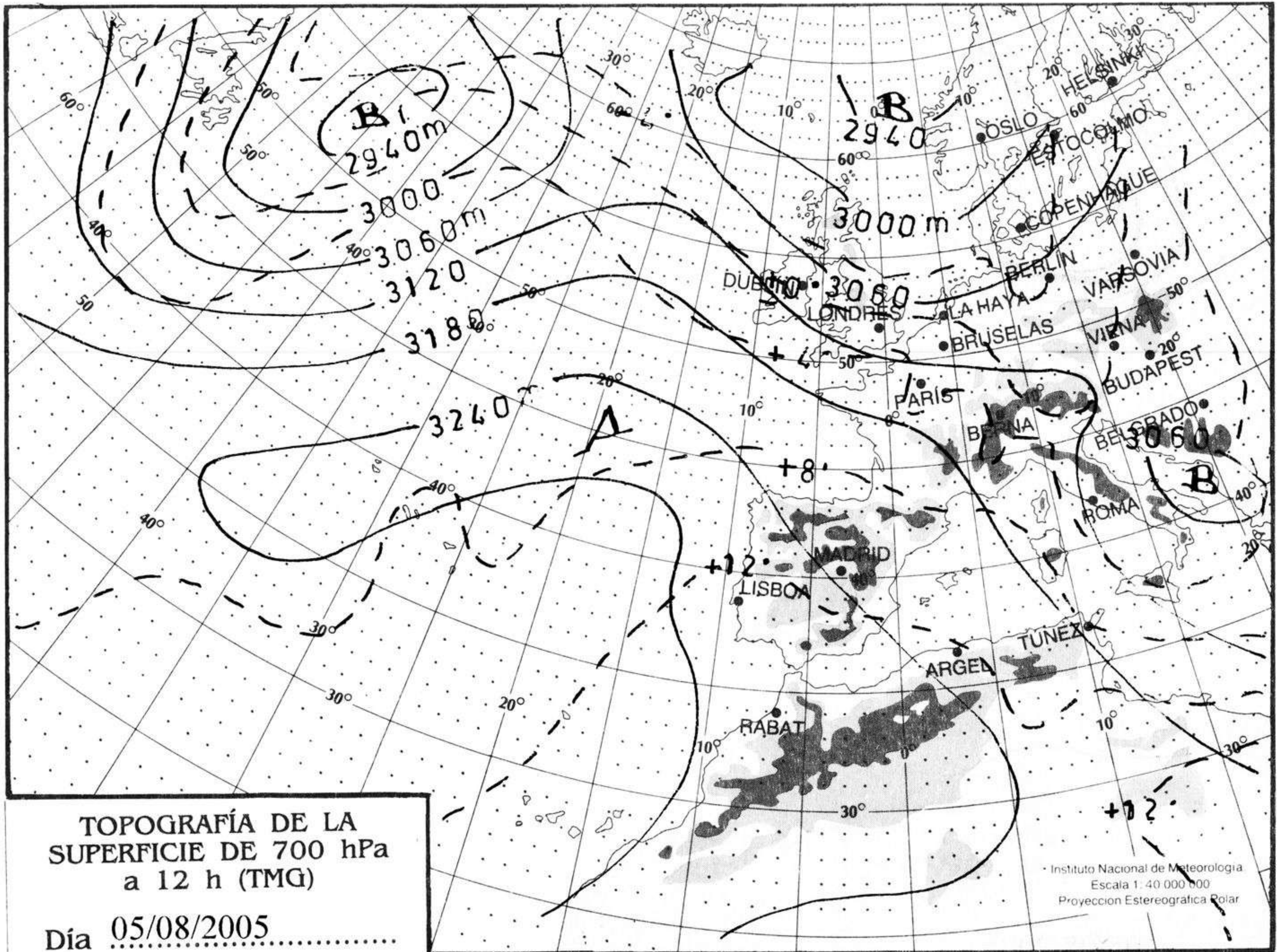
Durante las últimas 24 horas ha estado nuboso en Ceuta, Melilla, y área del Estrecho, en el resto ha estado poco nuboso o despejado. Brumas de madrugada en puntos del interior de Galicia, Asturias, Cantabria y el Estrecho. Las temperaturas mínimas han descendido ligeramente en Cáceres y ligero ascenso o sin cambios en el resto. Viento fuerte a muy fuerte de levante en el Estrecho amainando ayer por la tarde, fuerte del NW en el nordeste de Gerona amainando ayer a mediodía, moderado a fuerte del NE en la costa de la Coruña amainando de madrugada y moderado del NE en Canarias.

Teléfonos del servicio de información meteorológica TELETIEMPO: Teletiempos general: 807 170 365, predicción para capitales de municipios españoles y datos de estaciones. Teletiempos marítimo: 807 170 37X, donde X es: 0 (Baleares), 1 (Mediterráneo), 2 (costera de Cantábrico y Galicia), 3 (costera de Canarias y Andalucía Occidental) y 4 (alta mar Atlántico). Teletiempos de montaña: 807 170 38Y, donde Y es: 0 (Pirineos), 1 (Picos de Europa), 2 (Sierra de Madrid), 3 (Sistema Ibérico), 4 (Sierra Nevada) y 5 (Sierra de Gredos). Teletiempos internacional: 807 170 388. TARIFAS: Coste máximo por minuto (IVA incluido) de 0,41 € en llamadas desde teléfonos de la red fija y de 0,76 € en llamadas desde teléfono móvil (los primeros 20 segundos tienen el coste de la tarifa soporte del operador de acceso).



hPa

1060  
1050  
1040  
1030  
1020  
1010  
1000  
990  
980  
970  
960  
950  
940



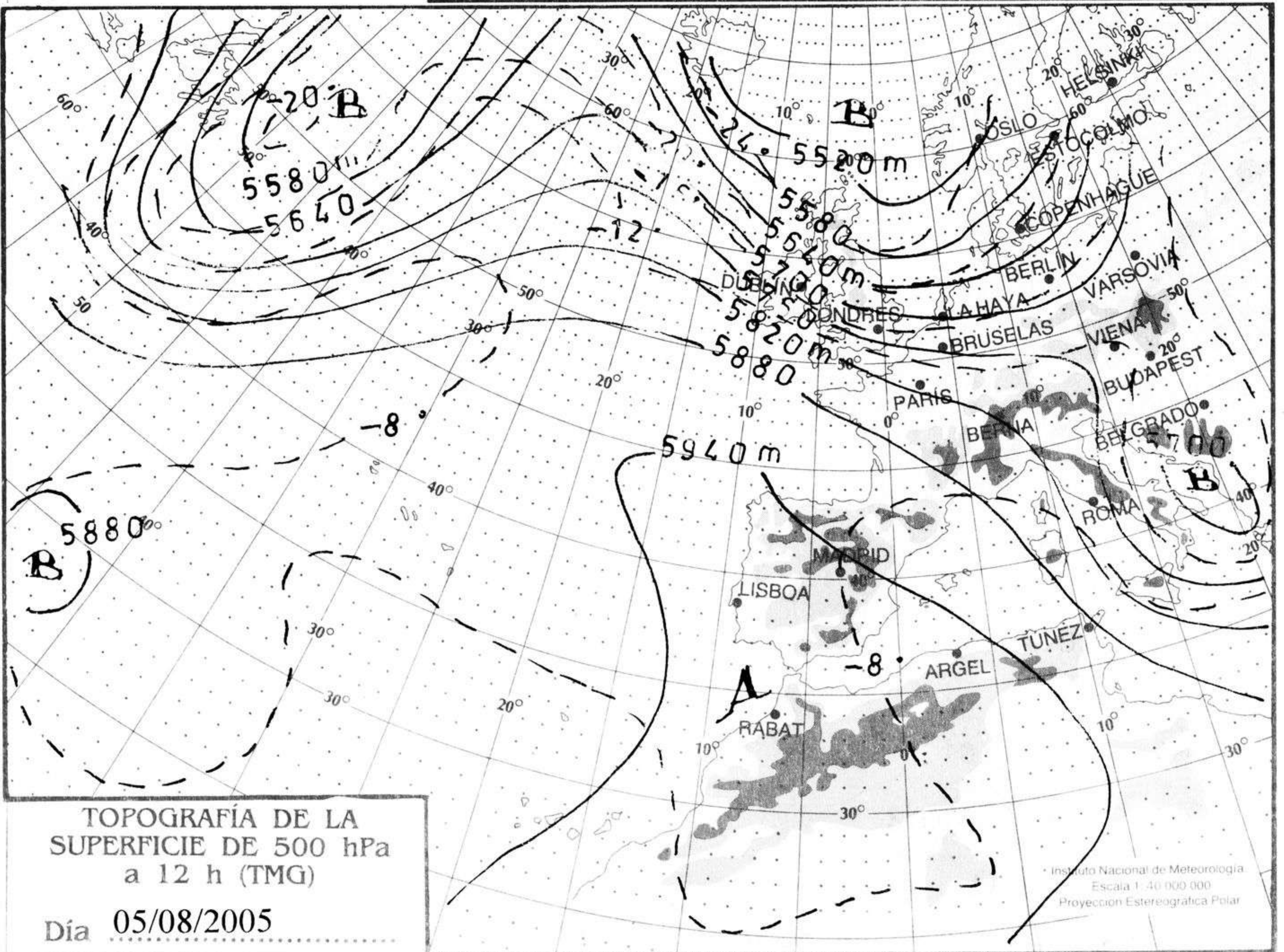
TOPOGRAFÍA DE LA SUPERFICIE DE 700 hPa a 12 h (TMG)

Día 05/08/2005

Instituto Nacional de Meteorología  
Escala 1:40 000 000  
Proyeccion Estereografica Polar

km./h.

200  
190  
180  
170  
160  
150  
140  
130  
120  
110  
100  
90  
80  
70  
60  
50  
40  
30  
20  
10



TOPOGRAFÍA DE LA SUPERFICIE DE 500 hPa a 12 h (TMG)

Día 05/08/2005

Instituto Nacional de Meteorología  
Escala 1:40 000 000  
Proyeccion Estereografica Polar

