

BOLETÍN Meteorológico



Ministerio de Medio Ambiente
Instituto Nacional de Meteorología

Número 190. Sábado 9 de julio de 2005

Ministerio de Medio Ambiente. Prohibida su reproducción total o parcial por cualquier medio sin autorización expresa por escrito. Instituto Nacional de Meteorología. C/ Leonardo Prieto Castro, 8. Ciudad Universitaria. 28040 Madrid. NIPD: 310-05-009-6.

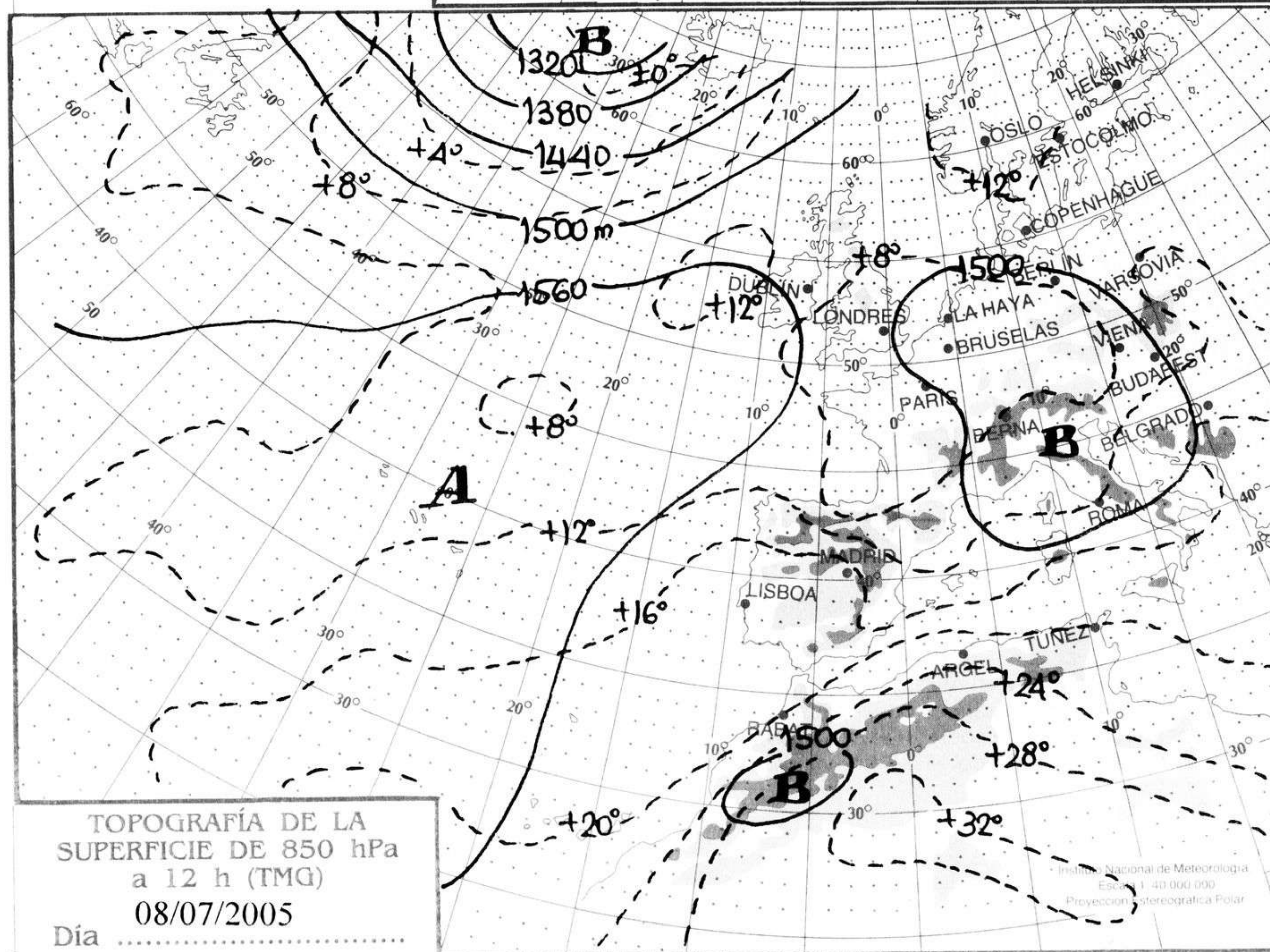
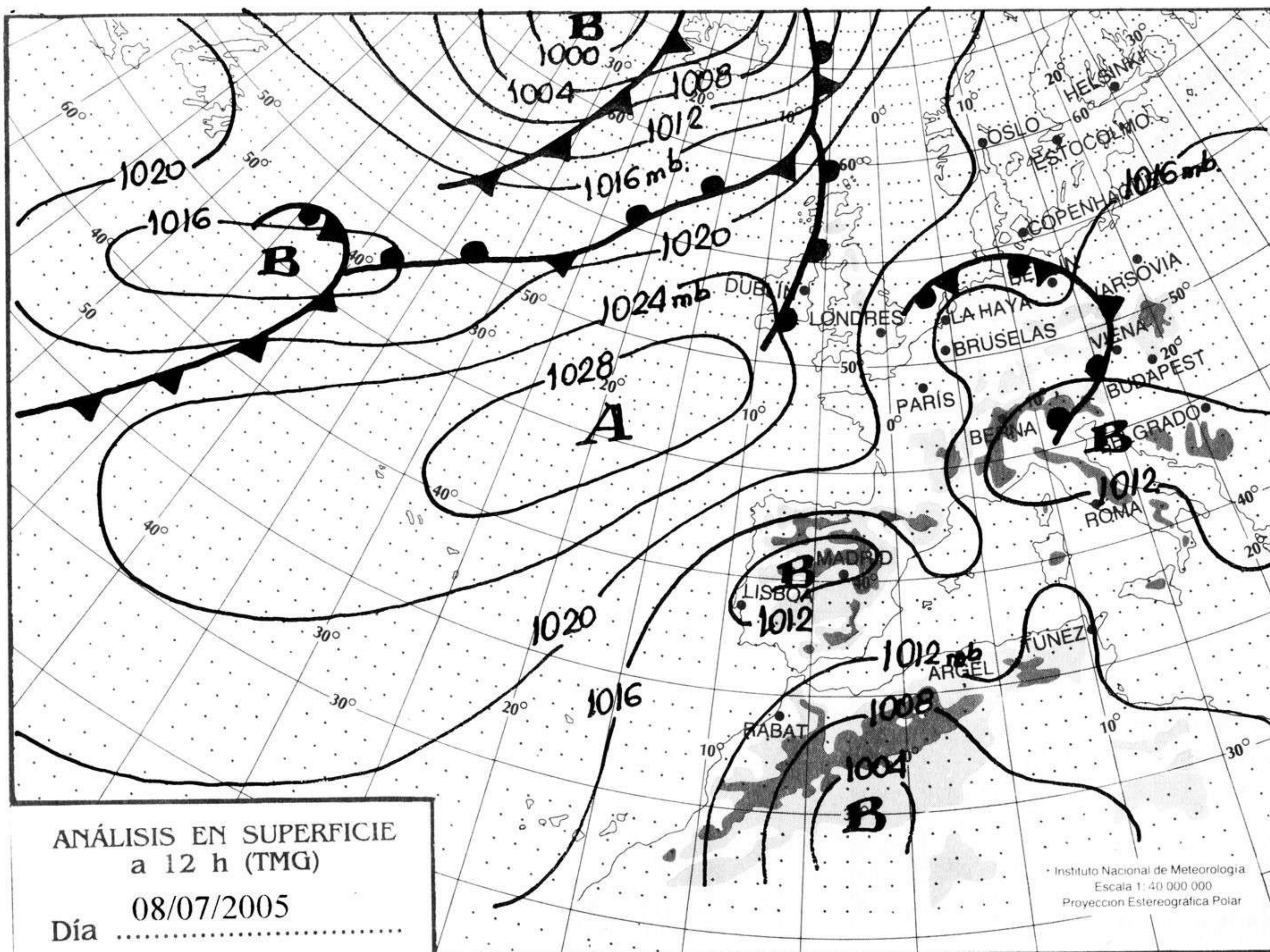
ESTACIONES	TEMPERATURA °C		PRECIPITACIÓN Vm2		HORAS DE SOL (3)	ESTACIONES	TEMPERATURA °C		PRECIPITACIÓN Vm2		HORAS DE SOL (3)
	MÁX (1)	MÍN (2)	DÍA (1)	NOCHE (2)			MÁX (1)	MÍN (2)	DÍA (1)	NOCHE (2)	
C.A. DE GALICIA						JAÉN	33	21,4			-
A CORUÑA	22,1	17,5			11,1	MÁLAGA	28,5	22,9			11,6
SANTIAGO DE COMPOSTELA	24,6	13,9			13,1	SEVILLA	36,6	22,9			12,7
LUGO	22,2	12,9			-	CIUDAD A. DE CEUTA					
OURENSE	-	-			-	CEUTA	26,9	-			-
PONTEVEDRA	28,9	16,8			13,1	CIUDAD A. DE MELILLA					
C.A. PRINCIPADO DE ASTURIAS						MELILLA	27,1	23,4			5,8
OVIEDO	21,5	15,1			5,5	C.A. DE EXTREMADURA					
C.A. DE CANTABRIA						BADAJOS	36,9	20,1			13,9
SANTANDER	20,5	16,9	0,5		4,2	MÉRIDA	37,2	21,1			-
C.A. DEL PAÍS VASCO						CÁCERES	36,5	-			-
BILBAO	20,9	14	2		0,1	C.A. DE CASTILLA Y LEÓN					
SAN SEBASTIÁN	19	15,5	4		0,4	ÁVILA	29,9	10,8			12,3
VITORIA	19,4	9,4			0,4	BURGOS	22,9	10,4			11,8
C.A. DE LA RIOJA						LEÓN	25,8	9,8			14,6
LOGROÑO	23,1	11,8			4,9	PALENCIA	23,6	10,1			-
C. FORAL DE NAVARRA						SALAMANCA	30,4	10,9			14
PAMPLONA	19,9	14,4			7,7	SEGOVIA	28,9	10,8			14
C.A. DE ARAGÓN						SORIA	25,5	9,4			13,2
HUESCA	-	12,6			-	VALLADOLID	27,9	12,1			14,2
TERUEL	24,8	14,5		0,3	3,7	ZAMORA	29,1	11,9			13,5
ZARAGOZA	27,4	16,8			14,2	C.A. DE CASTILLA-LA MANCHA					
C.A. DE CATALUÑA						ALBACETE	30,1	18,6			12,1
BARCELONA	23,6	19,9	0,5	0,2	0,7	CIUDAD REAL	36,5	19,6			12
GIRONA	26,5	16		14	3	CUENCA	28,5	16,9	13	8	3,9
LLEIDA	30	14,1			13,8	GUADALAJARA	32,6	16,2			-
TARRAGONA	25,4	19,4		11	-	TOLEDO	35,6	20,5			10,2
C.A. DE LES ILLES BALEARS						C. DE MADRID					
PALMA DE MALLORCA	28,9	19,4			9,2	MADRID	33,9	18,1			7,7
IBIZA	27,8	23			6	C.A. DE CANARIAS					
MAHÓN	25,9	19			8,5	LAS PALMAS DE GRAN CANARIA	26,2	20,6			10,7
C.A. VALENCIANA						FUERTEVENTURA	28,4	22,4			10,4
ALICANTE	27,4	21,2			1,7	LANZAROTE	26,1	21,1			9,4
CASTELLÓN	26,4	20,4		13	-	SANTA CRUZ DE TENERIFE	27,1	20,2			11,9
VALENCIA	24,9	20,2		2	0,3	EL HIERRO	23,5	20,9		ip	3,8
C.A. DE LA REGIÓN DE MURCIA						LA PALMA	24,6	21			1,8
MURCIA	30,4	21,1			10,9						
C.A. DE ANDALUCÍA											
ALMERÍA	31,6	-			-						
CÁDIZ	30,9	23,4			-						
CÓRDOBA	37,9	21,9			13,1						
GRANADA	34,6	-			-						
HUELVA	29,8	20,5			-						

NOTA:
 (1) Las máximas y precipitaciones del día son de 06 a 18 (hora TMG) de ayer.
 (2) Las mínimas y precipitaciones de la noche son de 18 de ayer a 06 (hora TMG) de hoy.
 (3) Las horas de sol son de ayer.
 Las unidades utilizadas son: °C para la temperatura y litros por metro cuadrado para la precipitación
 Precipitación: Sin dato es cero. "ip": inapreciable. "-": Información no disponible
 Temperaturas y horas de sol: "-": Información no disponible

INFORMACIÓN GENERAL A LAS 06 (hora TMG)

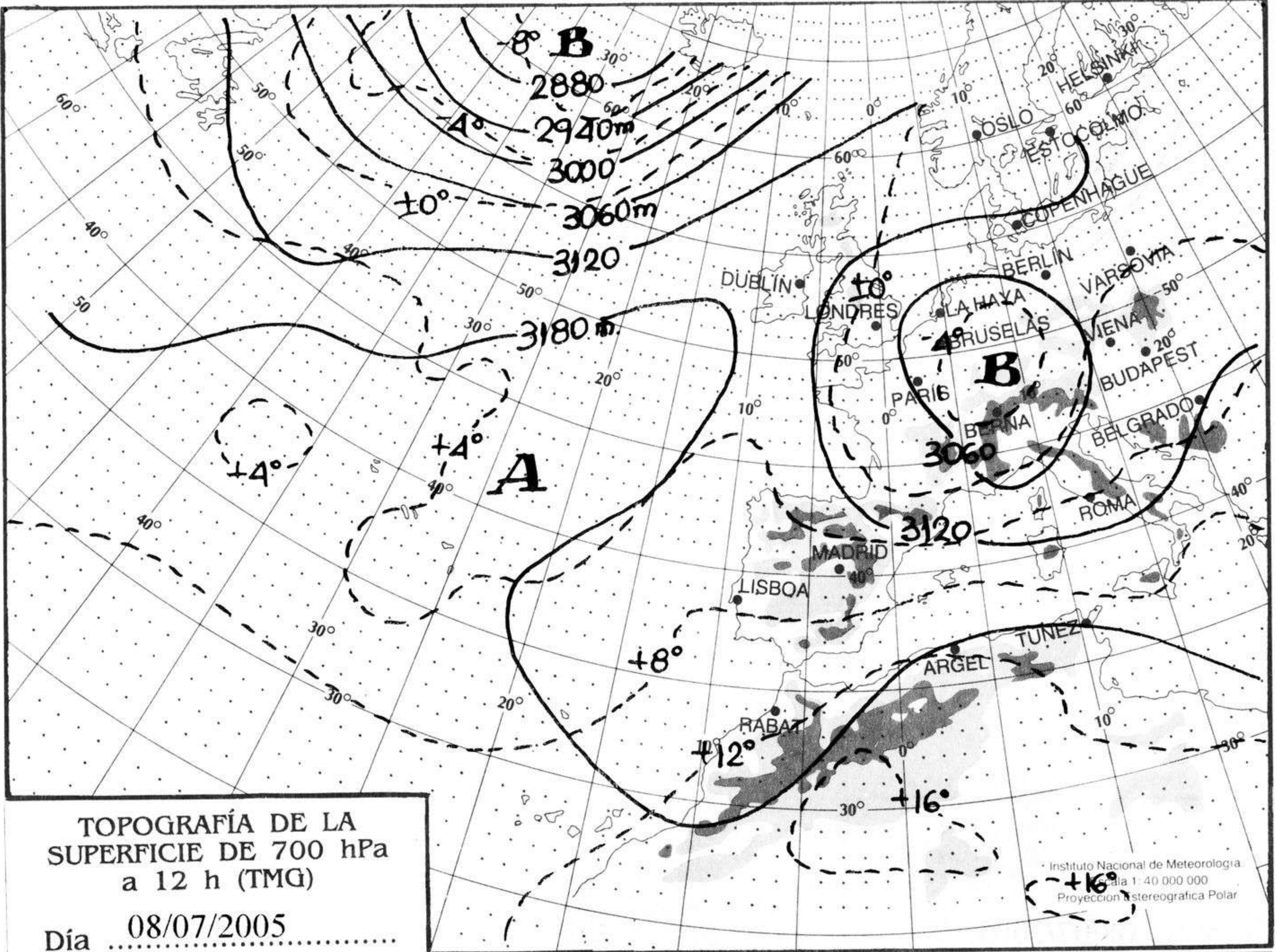
Durante las últimas 24 horas ha estado muy nuboso en el extremo norte peninsular, alto Ebro, Pirineos, Cataluña, comunidad de Valencia y Murcia y en el área del Estrecho y del litoral andaluz. Nuboso en el este de Castilla-La Mancha y en los sistemas montañosos. Intervalos nubosos en Baleares y en Canarias. Ha habido tormentas en el este de Castilla-La Mancha y en Ávila. Precipitaciones moderadas, localmente intensas en Barcelona y débiles en puntos de las comunidades del Cantábrico de Pirineos. Poco nuboso o despejado en el resto. Brumas en el litoral mediterráneo y área del Estrecho. Las temperaturas mínimas han descendido ligeramente en el País Vasco y La Rioja y no han variado en el resto. Viento fuerte del NE en la zona del litoral atlántico gallego y moderado de levante en el Estrecho.

Teléfonos del servicio de información meteorológica TELETIEMPO: Teletiempo general: 807 170 365, predicción para capitales de municipios españoles y datos de estaciones. Teletiempo marítimo: 807 170 37X, donde X es: 0 (Baleares), 1 (Mediterráneo), 2 (costera de Cantábrico y Galicia), 3 (costera de Canarias y Andalucía Occidental) y 4 (alta mar Atlántico). Teletiempo de montaña: 807 170 38Y, donde Y es: 0 (Pirineos), 1 (Picos de Europa), 2 (Sierra de Madrid), 3 (Sistema Ibérico), 4 (Sierra Nevada) y 5 (Sierra de Gredos). Teletiempo internacional: 807 170 388. TARIFAS: Coste máximo por minuto (IVA incluido) de 0,41 € en llamadas desde teléfonos de la red fija y de 0,76 € en llamadas desde teléfono móvil (los primeros 20 segundos tienen el coste de la tarifa soporte del operador de acceso).



hPa

1060
1050
1040
1030
1020
1010
1000
990
980
970
960
950
940



km/h

200
190
180
170
160
150
140
130
120
110
100
90
80
70
60
50
40
30
20
10

