

BOLETÍN Meteorológico



Ministerio de Medio Ambiente
Instituto Nacional de Meteorología

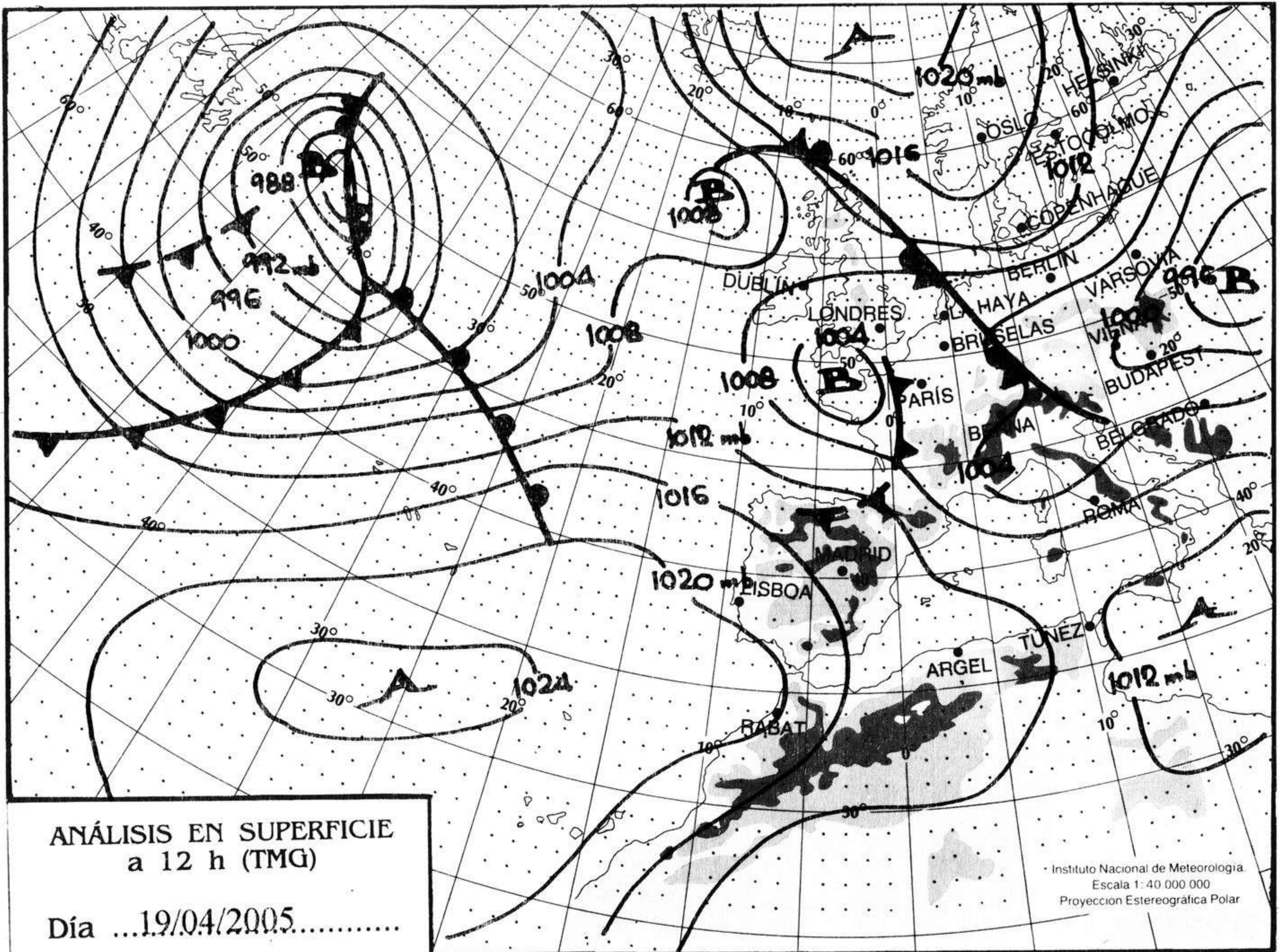
Número 110. Miércoles 20 de abril de 2005

ESTACIONES	TEMPERATURA °C		PRECIPITACIÓN l/m2		HORAS DE SOL (3)	ESTACIONES	TEMPERATURA °C		PRECIPITACIÓN l/m2		HORAS DE SOL (3)
	MÁX (1)	MÍN (2)	DÍA (1)	NOCHE (2)			MÁX (1)	MÍN (2)	DÍA (1)	NOCHE (2)	
C.A. DE GALICIA						JAÉN	18,1	9,9			-
A CORUÑA	16,5	11,8		2	7,2	MÁLAGA	24,5	14,9			11,7
SANTIAGO DE COMPOSTELA	13,9	9,1	0,3	2	5,2	SEVILLA	24,4	11,1			11,4
LUGO	12,9	8,1	2	0,5	-	CIUDAD A. DE CEUTA					-
OURENSE	18,1	10,4	1	0,1	-	CEUTA	19,6	-			-
PONTEVEDRA	15,4	10,8	1	0,9	1,8	CIUDAD A. DE MELILLA					-
C.A. PRINCIPADO DE ASTURIAS						MELILLA	20,1	14,9			10,3
OVIEDO	14,4	8,8	2	0,7	4,4	C.A. DE EXTREMADURA					-
C.A. DE CANTABRIA						BADAJOS	21,1	8,9			9,1
SANTANDER	14,9	9,9	1	0,9	1,3	MÉRIDA	20,6	7,5			-
C.A. DEL PAÍS VASCO						CÁCERES	17,4	8,6			5,2
BILBAO	14,9	9,5	3	4	1,5	C.A. DE CASTILLA Y LEÓN					-
SAN SEBASTIÁN	12,4	7,9	4	7	1,7	ÁVILA	12,9	4,8			10,5
VITORIA	12,9	6,1	0,7	0,2	4,6	BURGOS	14,4	3,4			2,7
C.A. DE LA RIOJA						LEÓN	11,5	4,8	0,1		8,4
LOGROÑO	16,1	7,8	1	4	4,9	PALENCIA	12,8	-	0,3		-
C. FORAL DE NAVARRA						SALAMANCA	12,8	5,5	2		4,3
PAMPLONA	12,5	6,9	1	0,1	4	SEGOVIA	11,1	4,1	0,4		1,9
C.A. DE ARAGÓN						SORIA	12,4	4,1	3	0,5	4,1
HUESCA	15,9	5			10,2	VALLADOLID	15,4	5,9	0,1		8,3
TERUEL	18,1	2,4			10,7	ZAMORA	15,4	7,8	1		7,3
ZARAGOZA	17	9,6	1	1	11,2	C.A. DE CASTILLA-LA MANCHA					-
C.A. DE CATALUÑA						ALBACETE	18,6	5,9			11,3
BARCELONA	20,8	12			11,8	CIUDAD REAL	18,1	8,4			9,9
GIRONA	20,9	4,5			7,7	CUENCA	15,1	6,8			7,1
LLEIDA	20,5	8,1			10,9	GUADALAJARA	17,5	4,9			-
TARRAGONA	21,1	12,6			-	TOLEDO	19,4	7,8			11,3
C.A. DE LES ILLES BALEARS						C. DE MADRID					-
PALMA DE MALLORCA	21,6	7,6			11,4	MADRID	17,8	9,9			5,8
IBIZA	21	14,9			11,7	C.A. DE CANARIAS					-
MAHÓN	18,1	11,6			10,8	LAS PALMAS DE GRAN CANARIA	23,1	16,9			9,3
C.A. VALENCIANA						FUERTEVENTURA	23,6	-			7,1
ALICANTE	24,8	14,5			11,4	LANZAROTE	23,4	16,2			2,8
CASTELLÓN	26,9	13,5			12,1	SANTA CRUZ DE TENERIFE	23,4	18,4			11,7
VALENCIA	25	12,9			10,5	EL HIERRO	21	18,2			7,2
C.A. DE LA REGIÓN DE MURCIA						LA PALMA	22,6	16,6			6,1
MURCIA	25,5	13,6			12,3	NOTA:					-
C.A. DE ANDALUCÍA						(1) Las máximas y precipitaciones del día son de 06 a 18 (hora TMG) de ayer.					-
ALMERÍA	22,6	14,1			10,8	(2) Las mínimas y precipitaciones de la noche son de 18 de ayer a 06 (hora TMG) de hoy.					-
CÁDIZ	17,4	13,5			-	(3) Las horas de sol son de ayer.					-
CÓRDOBA	23,4	6,4			11,5	Las unidades utilizadas son: °C para la temperatura y litros por metro cuadrado para la precipitación					-
GRANADA	19,9	5,9			11,8	Precipitación: Sin dato es cero. "ip": inapreciable. "-": Información no disponible					-
HUELVA	23,4	11,1			11,8	Temperaturas y horas de sol: "-": Información no disponible					-

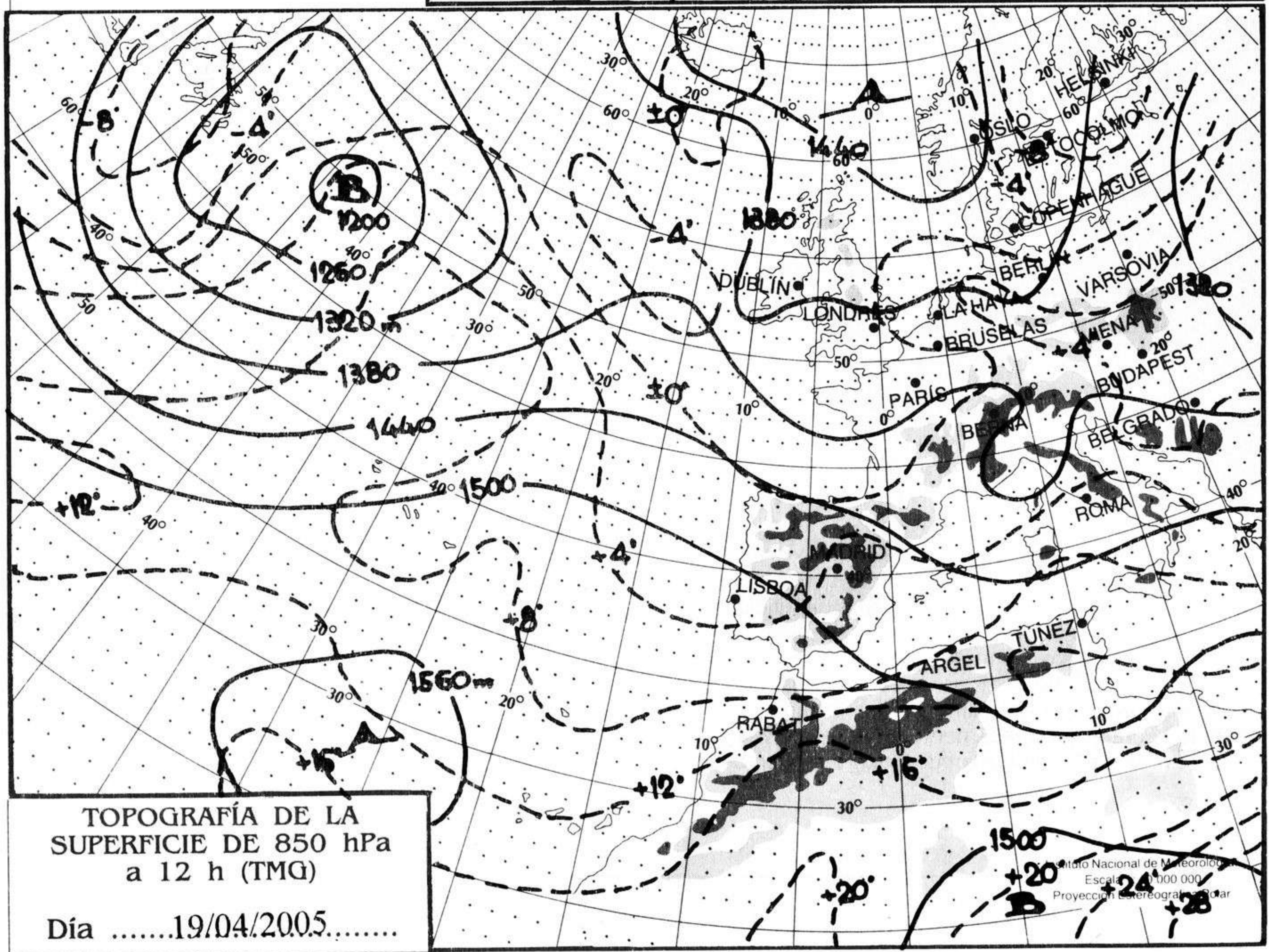
INFORMACIÓN GENERAL A LAS 06 (hora TMG)

Durante las últimas 24 horas ha estado muy nuboso en Galicia, comunidades Cantábricas, Castilla y León, alto Ebro y área de los Pirineos. Aumento la nubosidad desde el mediodía hacia el sur y el este de la península con predominio de las nubes medias y altas. Intervalos nubosos en Canarias y poco nuboso en Baleares. Precipitaciones débiles en el cuadrante noroeste peninsular y tercio norte con tormentas aisladas en Pirineos y mar Cantábrico. Se han registrado bancos de niebla en las Rías Bajas y el valle del Ebro. Las temperaturas mínimas han subido de forma notable en el valle del Ebro, no han cambiado en Canarias, han subido ligeramente o no han cambiado en el Mediterráneo y han subido ligera a moderadamente en el resto. Vientos moderados a fuertes de componente W en el litoral Cantábrico y del NE moderados en Canarias. Flojos a moderados de componente W en el resto.

Teléfonos del servicio de información meteorológica TELETIEMPO: Teletiempo nacional: 807 170 365. Teletiempo provincial: 807 170 3?? (completar con las dos primeras cifras del Código Postal para obtener la información meteorológica de la provincia deseada). Teletiempo marítimo: 807 170 37X donde X es: 0 (Baleares), 1 (Mediterráneo), 2 (Cantábrico y Galicia), 3 (Canarias y Andalucía Occidental) y 4 (Atlántico). Teletiempo de montaña: 807 170 38Y donde Y es: 0 (Pirineos), 1 (Picos de Europa), 2 (Sierra de Madrid), 3 (Sistema Ibérico), 4 (Sierra Nevada) y 5 (Sierra de Gredos). Teletiempo internacional: 807 170 388. TARIFAS: Coste máximo por minuto (IVA incluido) de 0,41 € en llamadas desde teléfonos de la red fija y de 0,76 € en llamadas desde teléfono móvil (los primeros 20 segundos tienen el coste de la tarifa soporte del operador de acceso).



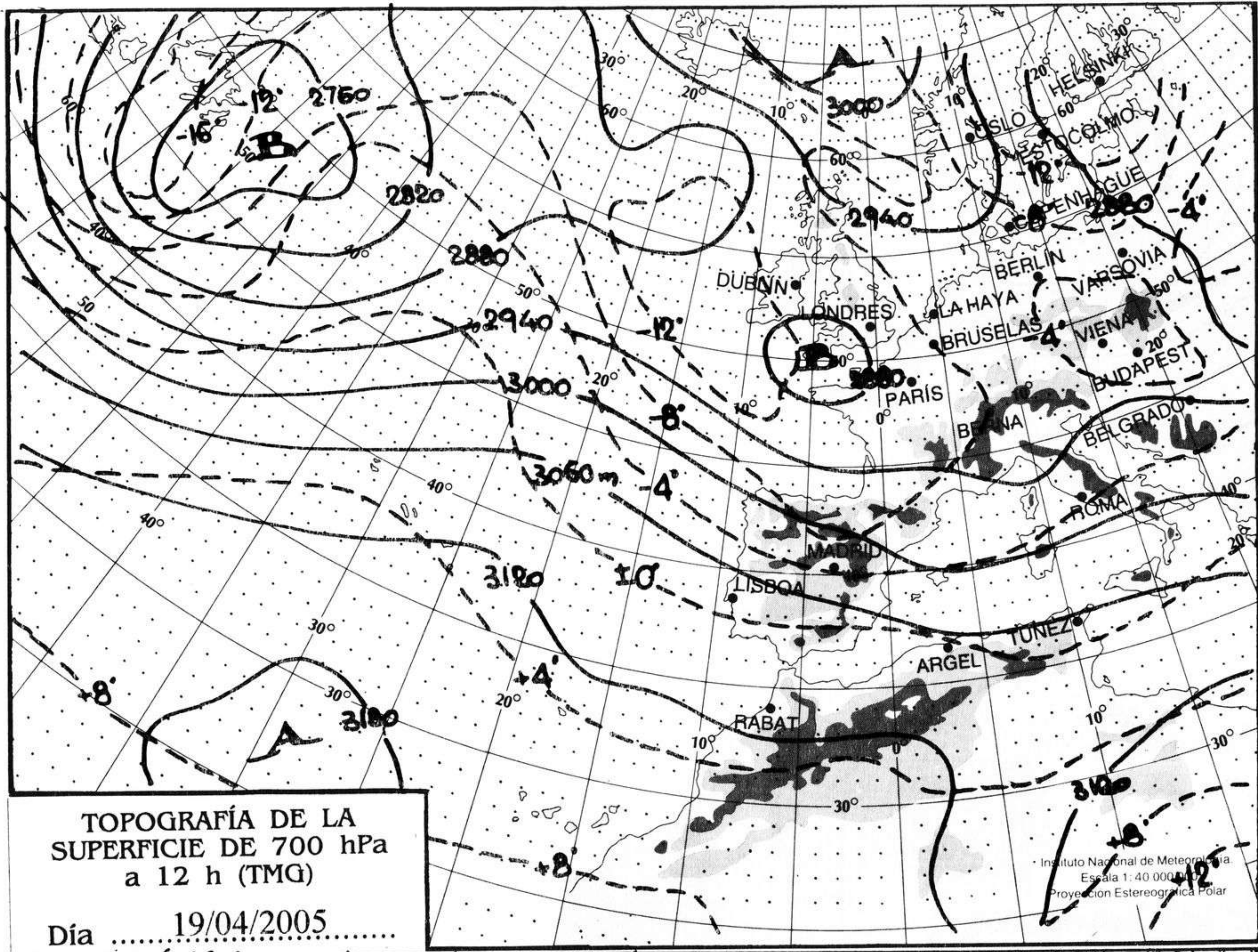
mm
800
790
780
770
760
750
740
730
720
710
700



nudos
110
100
90
80
70
60
50
40
30
20
10

hPa

1060
1050
1040
1030
1020
1010
1000
990
980
970
960
950
940



km./h.

200
190
180
170
160
150
140
130
120
110
100
90
80
70
60
50
40
30
20
10

