

# BOLETÍN Meteorológico



Ministerio de Medio Ambiente  
Instituto Nacional de Meteorología

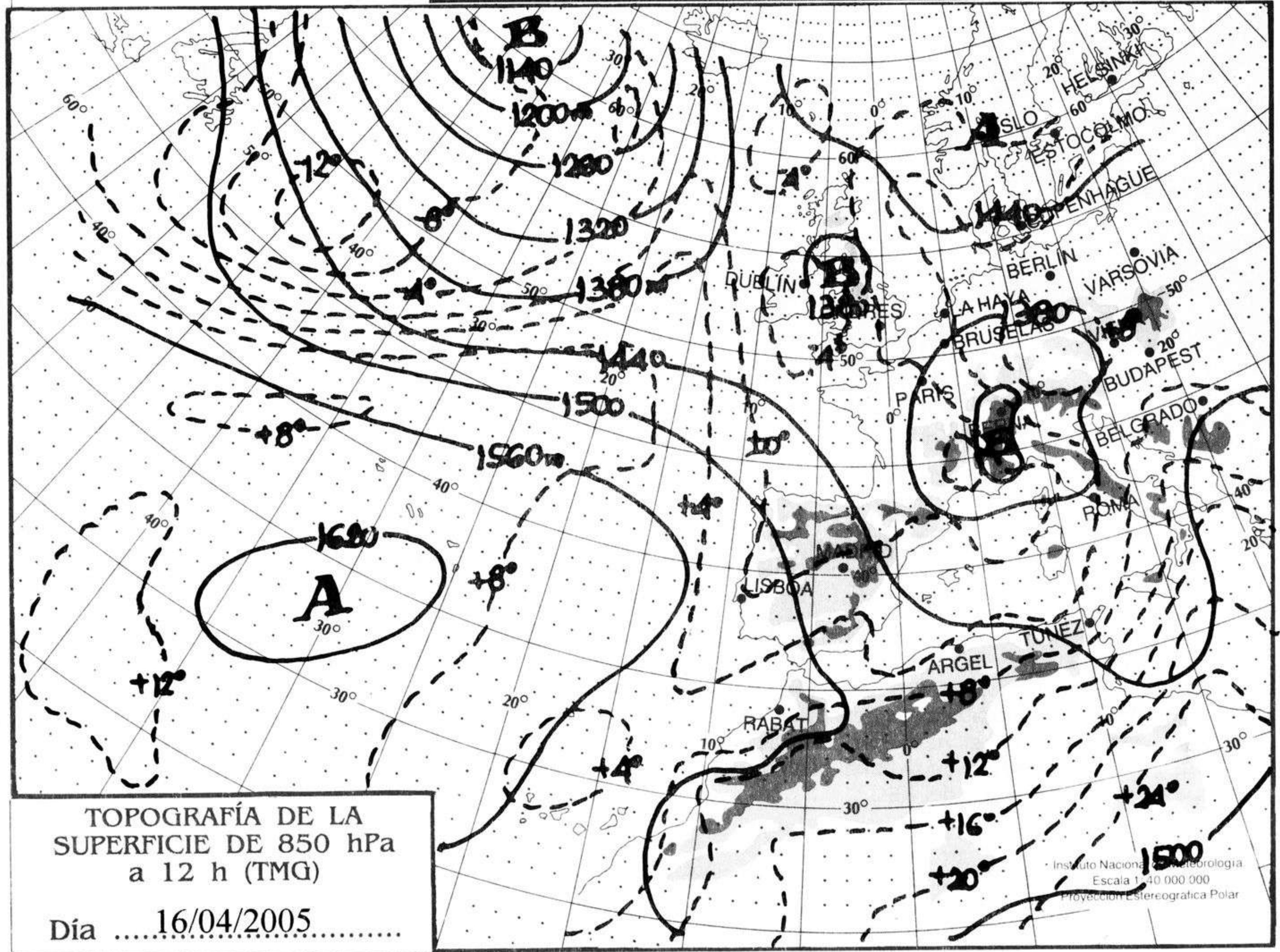
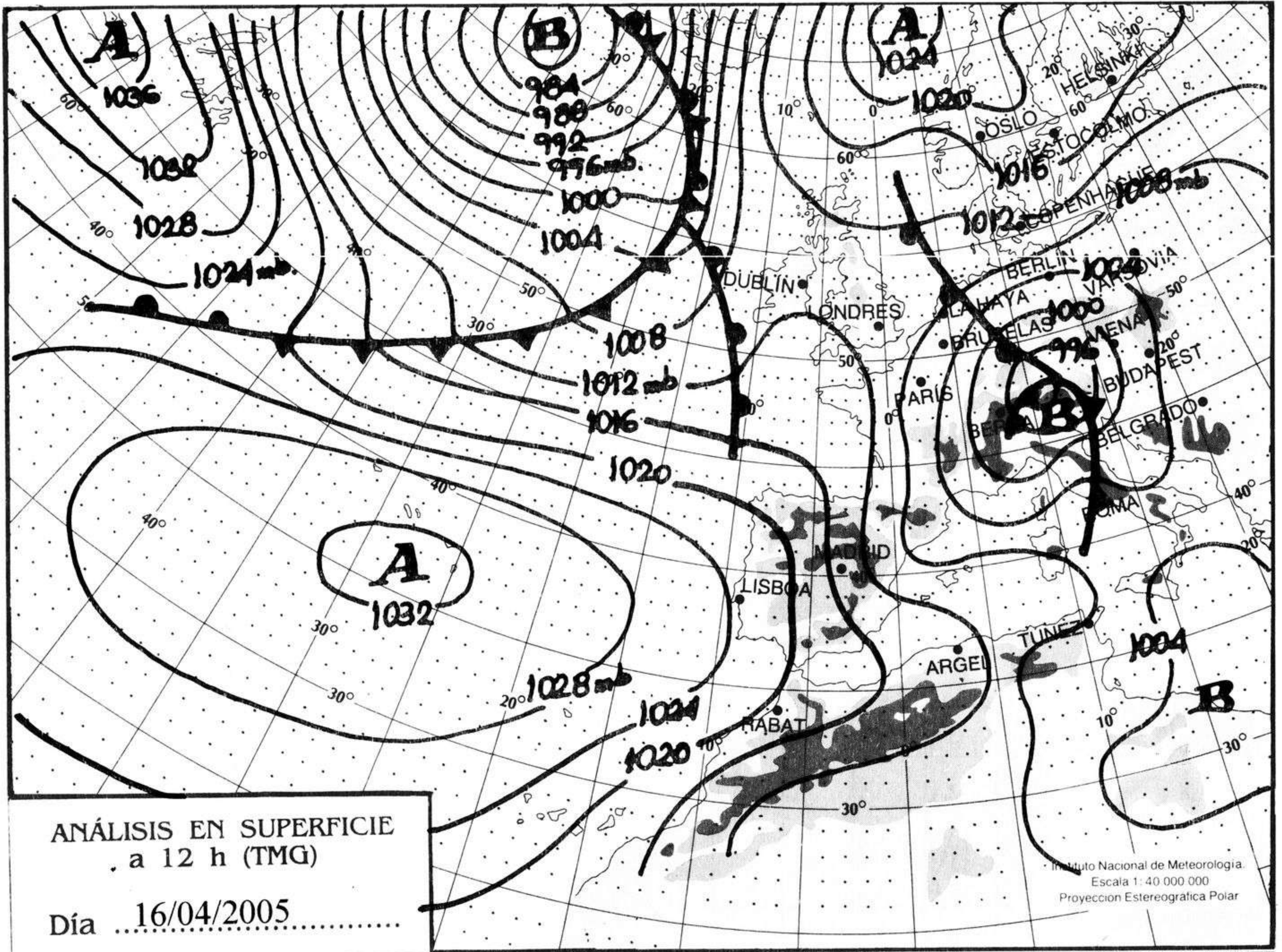
Número 107. Domingo 17 de abril de 2005

ESTACIONES	TEMPERATURA °C		PRECIPITACIÓN mm		HORAS DE SOL (3)	ESTACIONES	TEMPERATURA °C		PRECIPITACIÓN mm		HORAS DE SOL (3)
	MÁX (1)	MÍN (2)	DÍA (1)	NOCHE (2)			MÁX (1)	MÍN (2)	DÍA (1)	NOCHE (2)	
<b>C.A. DE GALICIA</b>						JAÉN	15	8,9			-
A CORUÑA	14,1	11,5	0,2	6	2,3	MÁLAGA	22,4	12,8			12,2
SANTIAGO DE COMPOSTELA	12,4	8,4	0,7	3	1,6	SEVILLA	23,6	11,1			12,1
LUGO	11,5	7,9	2	4	-	<b>CIUDAD A. DE CEUTA</b>					
OURENSE	15,1	10,8		0,2	-	CEUTA	17,4	12,1			-
PONTEVEDRA	13,6	9,6	0,5	8	0,7	<b>CIUDAD A. DE MELILLA</b>					
<b>C.A. PRINCIPADO DE ASTURIAS</b>						MELILLA	18,1	13,9			11,2
OVIEDO	11	7,6	7	0,6	4,5	<b>C.A. DE EXTREMADURA</b>					
<b>C.A. DE CANTABRIA</b>						BADAJOS	19,8	9,9			12,4
SANTANDER	12,5	8,4	5	0,6	5	MÉRIDA	19,8	8,2			-
<b>C.A. DEL PAÍS VASCO</b>						CÁCERES	16,9	8,5		ip	12,5
BILBAO	12,1	5,4	9	ip	0,1	<b>C.A. DE CASTILLA Y LEÓN</b>					
SAN SEBASTIÁN	9,1	5,4	11	0,8	1,5	ÁVILA	10	3,9			-
VITORIA	8,1	2,4	13	0,3	2,3	BURGOS	9,1	-1,6			4,1
<b>C.A. DE LA RIOJA</b>						LEÓN	10,9	4,1			12,5
LOGROÑO	9,8	2,1	1	0,2	5	PALENCIA	10,9	0,5			-
<b>C. FORAL DE NAVARRA</b>						SALAMANCA	12,4	5,9			10,9
PAMPLONA	7,1	1	18	0,4	0,9	SEGOVIA	9,9	1,9		ip	7,8
<b>C.A. DE ARAGÓN</b>						SORIA	8,8	-0,9			10,7
HUESCA	10,9	1,9			11,7	VALLADOLID	13,1	5,1			11,5
TERUEL	11,1	-2,9	0,5		10,6	ZAMORA	14,1	7,9			10,8
ZARAGOZA	13,8	4,9			8	<b>C.A. DE CASTILLA-LA MANCHA</b>					
<b>C.A. DE CATALUÑA</b>						ALBACETE	14,5	0,9			10,7
BARCELONA	18,8	9,3			-	CIUDAD REAL	16,8	7,1			11,5
GIRONA	15,9	2,4	0,2		6,5	CUENCA	11,4	0,9		ip	6,2
LLEIDA	15,5	4,8			-	GUADALAJARA	14	-1,1			-
TARRAGONA	16,6	9			-	TOLEDO	15,9	5,1			8,6
<b>C.A. DE LES ILLES BALEARS</b>						<b>C. DE MADRID</b>					
PALMA DE MALLORCA	18,1	10,4		ip	12,2	MADRID	14,4	2,9			8,4
IBIZA	19,1	11,9			10,9	<b>C.A. DE CANARIAS</b>					
MAHÓN	15,8	8,1			11	LAS PALMAS DE GRAN CANARIA	21,4	16,4	0,8		4,3
<b>C.A. VALENCIANA</b>						FUERTEVENTURA	22,9	17,4		ip	3,5
ALICANTE	20,9	7,4			10,7	LANZAROTE	21	16,2	0,1		1,9
CASTELLÓN	19,9	7,4			11,6	SANTA CRUZ DE TENERIFE	20	16,4	3		3,5
VALENCIA	21,1	10,8			10,5	EL HIERRO	18,4	15,1			5,6
<b>C.A. DE LA REGIÓN DE MURCIA</b>						LA PALMA	19,8	16,9	0,7		5,5
MURCIA	22,4	6,9			12,7	<b>NOTA:</b>					
<b>C.A. DE ANDALUCÍA</b>						(1) Las máximas y precipitaciones del día son de 06 a 18 (hora TMG) de ayer.					
ALMERÍA	21,5	13,4			11,8	(2) Las mínimas y precipitaciones de la noche son de 18 de ayer a 06 (hora TMG) de hoy.					
CÁDIZ	17,6	12,2			-	(3) Las horas de sol son de ayer.					
CÓRDOBA	21,5	7,8			-	Las unidades utilizadas son: °C para la temperatura y litros por metro cuadrado para la precipitación					
GRANADA	16,8	1,8			12,2	Precipitación: Sin dato es cero. "ip": inapreciable. "-": Información no disponible					
HUELVA	22	10,4			12	Temperaturas y horas de sol: "-": Información no disponible					

## INFORMACIÓN GENERAL A LAS 06 (hora TMG)

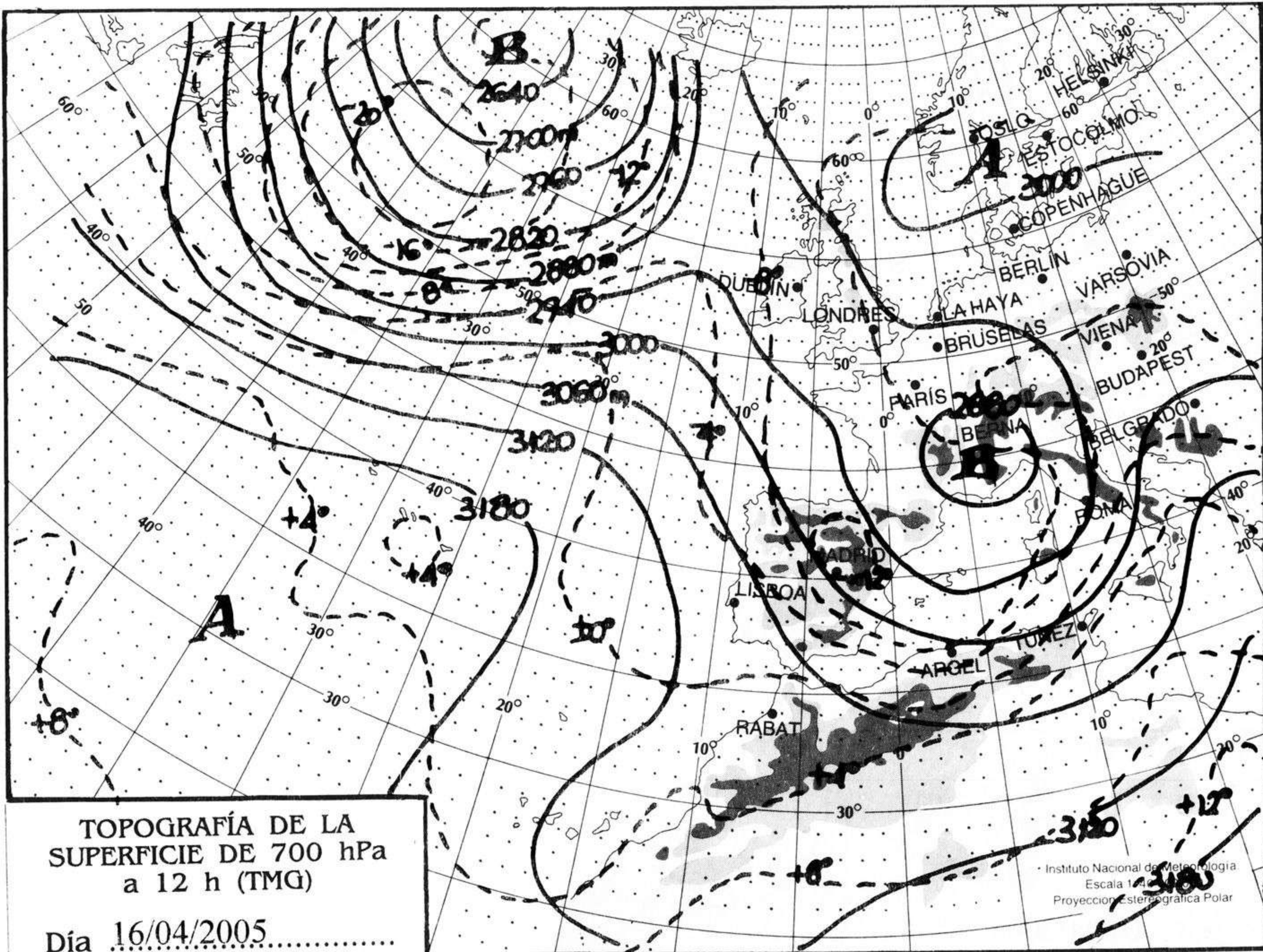
En las últimas 24 horas ha estado muy nuboso en el tercio norte de la península Ibérica y en los sistemas montañosos del norte, también en ambos archipiélagos, de madrugada, muy nuboso en Galicia y nuboso en el noroeste debido a la entrada de un frente cálido. Precipitaciones débiles en el tercio norte siendo de nieve en zonas altas y tormentas en el norte y Baleares. Precipitaciones débiles en Canarias. Las temperaturas mínimas ascendieron moderadamente en el noroeste peninsular, en el resto sin cambios significativos. Vientos del NW fuertes en el nordeste peninsular y Baleares, moderados del W en el litoral cantábrico, este de la meseta norte, litoral mediterráneo andaluz y Melilla. En Canarias moderado a fuerte del NE.

Teléfonos del servicio de información meteorológica TELETIEMPO: Teletiempo nacional: 807 170 365. Teletiempo provincial: 807 170 3?? (completar con las dos primeras cifras del Código Postal para obtener la información meteorológica de la provincia deseada). Teletiempo marítimo: 807 170 37X donde X es: 0 (Baleares), 1 (Mediterráneo), 2 (Cantábrico y Galicia), 3 (Canarias y Andalucía Occidental) y 4 (Atlántico). Teletiempo de montaña: 807 170 38Y donde Y es: 0 (Pirineos), 1 (Picos de Europa), 2 (Sierra de Madrid), 3 (Sistema Ibérico), 4 (Sierra Nevada) y 5 (Sierra de Gredos). Teletiempo internacional: 807 170 388. TARIFAS: Coste máximo por minuto (IVA incluido) de 0,41 € en llamadas desde teléfonos de la red fija y de 0,76 € en llamadas desde teléfono móvil (los primeros 20 segundos tienen el coste de la tarifa soporte del operador de acceso).



hPa

1060  
1050  
1040  
1030  
1020  
1010  
1000  
990  
980  
970  
960  
950  
940



km./h.

200  
190  
180  
170  
160  
150  
140  
130  
120  
110  
100  
90  
80  
70  
60  
50  
40  
30  
20  
10

