

BOLETÍN Meteorológico



Ministerio de Medio Ambiente
Instituto Nacional de Meteorología

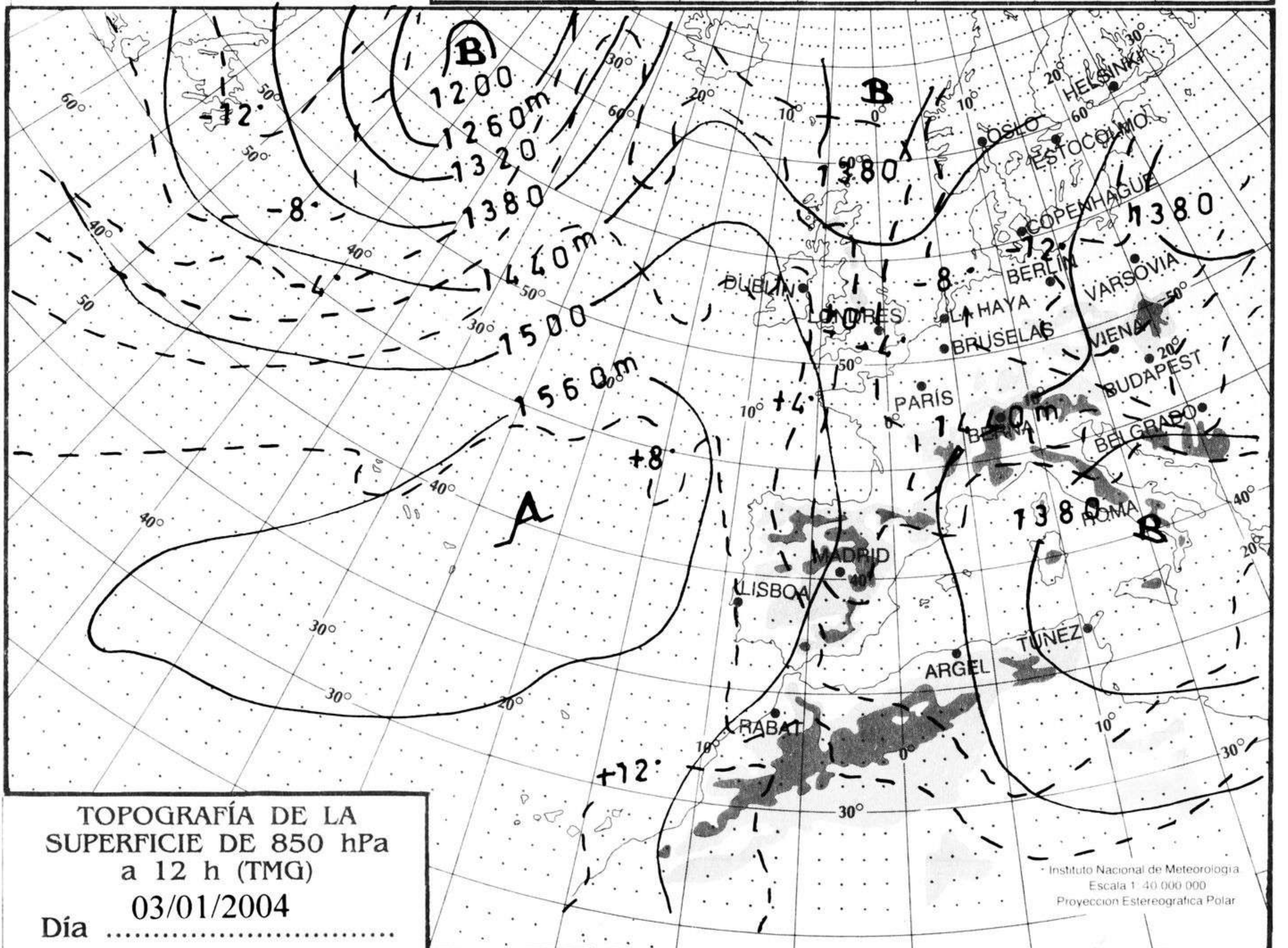
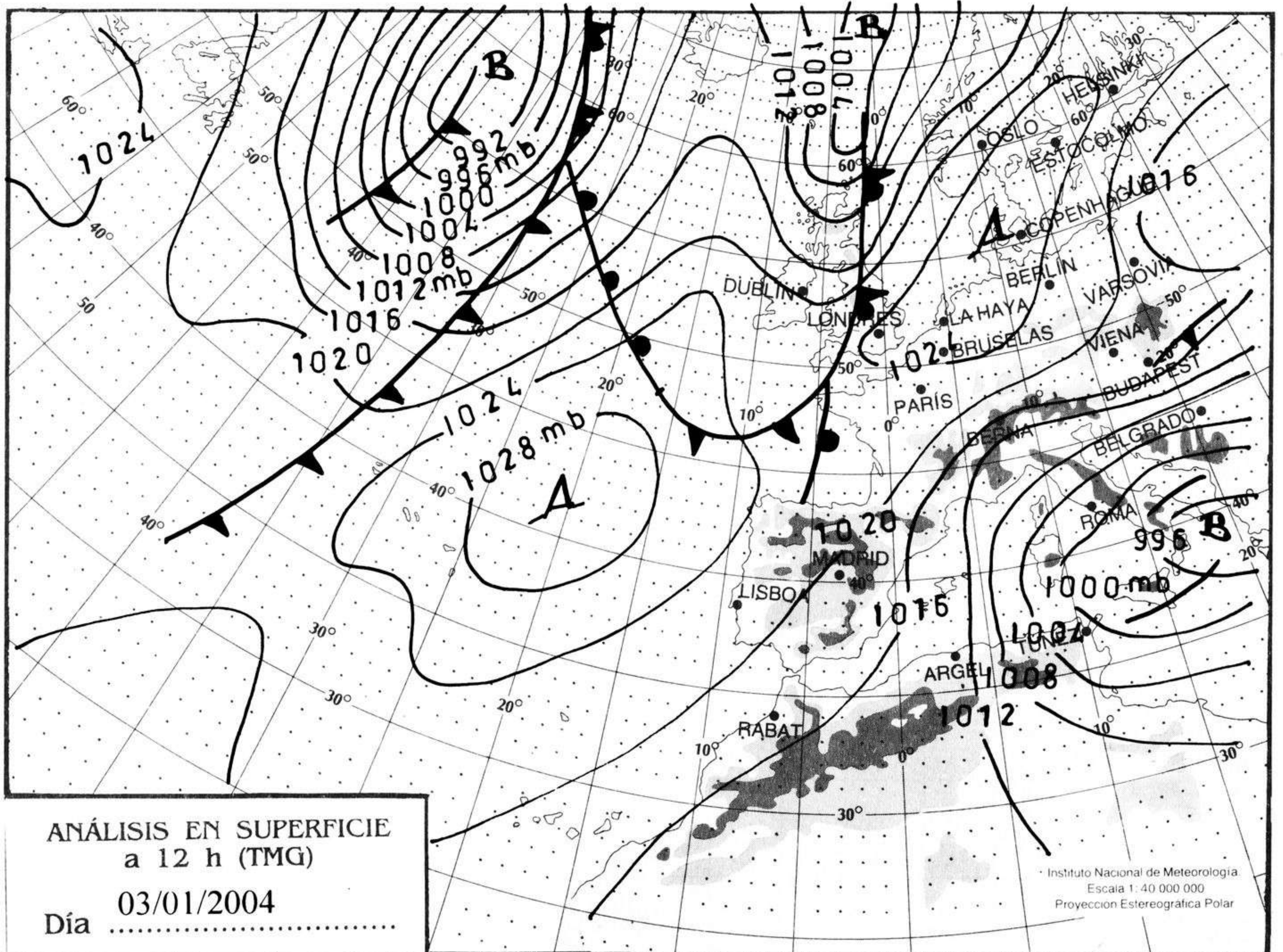
Número 4. Domingo 4 de enero de 2004

ESTACIONES	TEMPERATURA °C		PRECIPITACIÓN l/m2		HORAS DE SOL (3)	ESTACIONES	TEMPERATURA °C		PRECIPITACIÓN l/m2		HORAS DE SOL (3)
	MÁX (1)	MÍN (2)	DÍA (1)	NOCHE (2)			MÁX (1)	MÍN (2)	DÍA (1)	NOCHE (2)	
C.A. DE GALICIA						JAÉN	10,6	4,9			-
A CORUÑA	13,9	11,8	0,1	0,6	0,2	MÁLAGA	18,5	6,5			8,5
SANTIAGO DE COMPOSTELA	11,6	8,8		0,1	0,2	SEVILLA	18	5,9			9
LUGO	9,2	7,6	0,4	2	-	CIUDAD A. DE CEUTA					-
OURENSE	14,8	6,4			1,1	CEUTA	17	10,8			-
PONTEVEDRA	13,4	8,4			0	CIUDAD A. DE MELILLA					-
C.A. PRINCIPADO DE ASTURIAS						MELILLA	16,9	10,1			2,9
OVIEDO	10,8	9	1	4	0	C.A. DE EXTREMADURA					-
C.A. DE CANTABRIA						BADAJOS	16,4	1,9			8,2
SANTANDER	11,4	10,1	2	6	0	MÉRIDA	16,6	2,8			-
C.A. DEL PAÍS VASCO						CÁCERES	14,1	3,8			8
BILBAO	11,4	8,4	1	5	0,9	C.A. DE CASTILLA Y LEÓN					-
SAN SEBASTIÁN	6,9	5,8	1	3	0,1	ÁVILA	5,8	-0,6			1,6
VITORIA	8,1	5,4	1	3	2,4	BURGOS	5,6	4,8	1	0,8	0
C.A. DE LA RIOJA						LEÓN	10,1	1,9			5,3
LOGROÑO	10,5	7,8		0,3	4,7	PALENCIA	7,8	0,2			-
C. FORAL DE NAVARRA						SALAMANCA	10,1	-2,5			8
PAMPLONA	5,9	4,5		0,2	1,6	SEGOVIA	5,4	2,1			0,2
C.A. DE ARAGÓN						SORIA	6,4	3,8			5,5
HUESCA	11,4	0,9		-	8,2	VALLADOLID	8,1	-0,1			1,2
TERUEL	7,1	3,5			5,2	ZAMORA	14	-0,1			-
ZARAGOZA	10,4	5,9			7,4	C.A. DE CASTILLA-LA MANCHA					-
C.A. DE CATALUÑA						ALBACETE	10,6	1,4			9
BARCELONA	-	5,2			8,4	CIUDAD REAL	12,5	1,4			8
GIRONA	13,1	-0,1			8	CUENCA	9,9	5,1			6,8
LLEIDA	12,5	-			-	GUADALAJARA	11,9	-0,6			-
TARRAGONA	12,8	4,2			-	TOLEDO	13,4	3			-
C.A. DE LES ILLES BALEARS						C. DE MADRID					-
PALMA DE MALLORCA	14,1	-1,1			8,1	MADRID	11,4	0,2			7,5
IBIZA	13,9	5,4			8,6	C.A. DE CANARIAS					-
MAHÓN	10,8	5,9			6,2	LAS PALMAS DE GRAN CANARIA	20,2	15,9			3,7
C.A. VALENCIANA						FUERTEVENTURA	21,9	16,2			5
ALICANTE	16,1	4,2			-	LANZAROTE	21,2	14,1			2,3
CASTELLÓN	15,6	4,3			-	SANTA CRUZ DE TENERIFE	20,6	16,2			1,2
VALENCIA	16,8	3,5			8,3	EL HIERRO	20,4	17,9			-
C.A. DE LA REGIÓN DE MURCIA						LA PALMA	19,4	17,9			0,3
MURCIA	15,9	3,5			9,2	NOTA:					-
C.A. DE ANDALUCÍA						(1) Las máximas y precipitaciones del día son de 06 a 18 (hora TMG) de ayer.					-
ALMERÍA	18,5	7,5			7	(2) Las mínimas y precipitaciones de la noche son de 18 de ayer a 06 (hora TMG) de hoy.					-
CÁDIZ	16,6	8,6			-	(3) Las horas de sol son de ayer.					-
CÓRDOBA	16,4	2,6			9	Las unidades utilizadas son: °C para la temperatura y litros por metro cuadrado para la precipitación					-
GRANADA	13,4	-0,5			8,7	Precipitación: Sin dato es cero. "ip": inapreciable. "-": Información no disponible					-
HUELVA	19	5,4			9	Temperaturas y horas de sol: "-": Información no disponible					-

INFORMACIÓN GENERAL A LAS 06 (hora TMG)

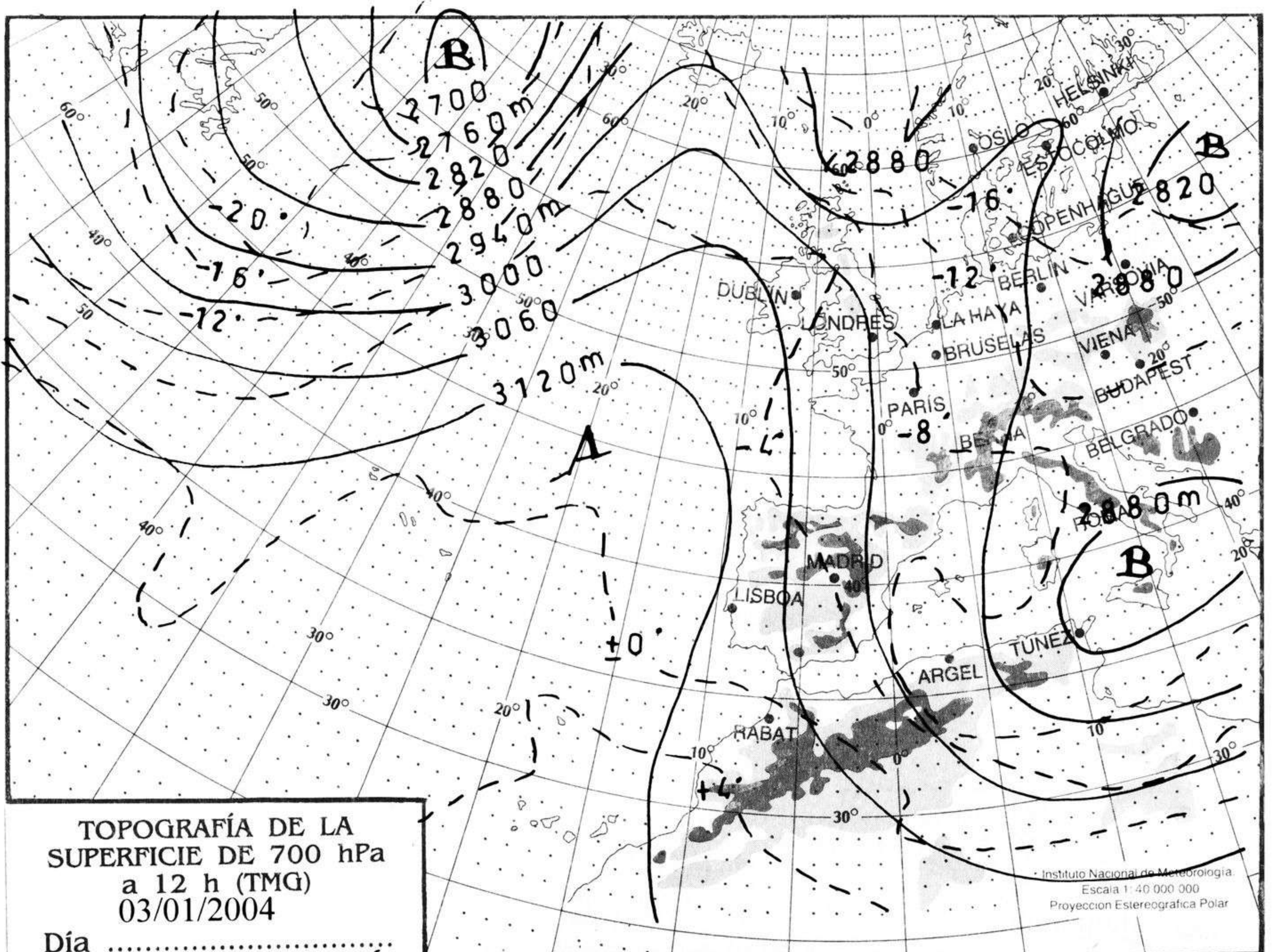
En las últimas 24 horas ha estado muy nuboso con precipitaciones débiles en las comunidades cantábricas, siendo de nieve en los sistemas montañosos. Nuboso en el resto del tercio norte, sistemas Central e Ibérico y Canarias, con algunas precipitaciones débiles. Poco nuboso o con intervalos nubosos en el resto. Las temperaturas mínimas han descendido moderadamente en las comunidades mediterráneas y sin cambios significativos en el resto. Viento moderado a fuerte del NW en el valle del Ebro, en el nordeste de Gerona y sur de Tarragona, del N en Menorca y del NE en Canarias.

Teléfonos del servicio de información meteorológica TELETIEMPO: Teletiempo nacional: 807 170 365. Teletiempo provincial: 807 170 3?? (completar con las dos primeras cifras del Código Postal para obtener la información meteorológica de la provincia deseada). Teletiempo marítimo: 807 170 37X donde X es: 0 (Baleares), 1 (Mediterráneo), 2 (Cantábrico y Galicia), 3 (Canarias y Andalucía Occidental) y 4 (Atlántico). Teletiempo de montaña: 807 170 38Y donde Y es: 0 (Pirineos), 1 (Picos de Europa), 2 (Sierra de Madrid), 3 (Sistema Ibérico), 4 (Sierra Nevada) y 5 (Sierra de Gredos). Teletiempo internacional: 807 170 388. TARIFAS: Coste máximo por minuto (IVA incluido) de 0,41 € en llamadas desde teléfonos de la red fija y de 0,76 € en llamadas desde teléfono móvil (los primeros 20 segundos tienen el coste de la tarifa soporte del operador de acceso).



hPa

1060
1050
1040
1030
1020
1010
1000
990
980
970
960
950
940



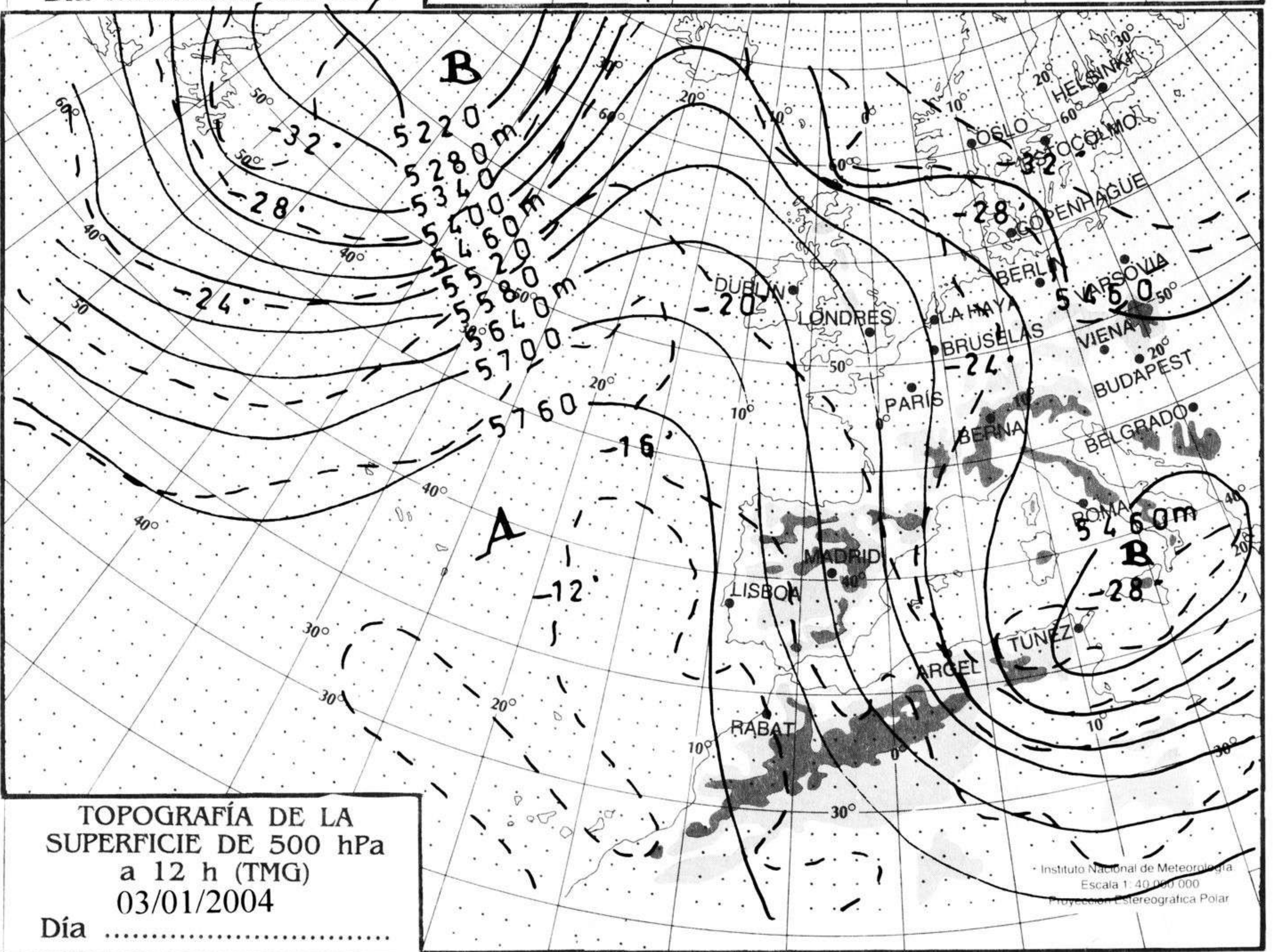
TOPOGRAFÍA DE LA SUPERFICIE DE 700 hPa a 12 h (TMG) 03/01/2004

Día

Instituto Nacional de Meteorología
Escala 1:40 000 000
Proyeccion Estereografica Polar

km./h.

200
190
180
170
160
150
140
130
120
110
100
90
80
70
60
50
40
30
20
10



TOPOGRAFÍA DE LA SUPERFICIE DE 500 hPa a 12 h (TMG) 03/01/2004

Día

Instituto Nacional de Meteorología
Escala 1:40 000 000
Proyeccion Estereografica Polar

