

BOLETÍN Meteorológico



Ministerio de Medio Ambiente
Instituto Nacional de Meteorología

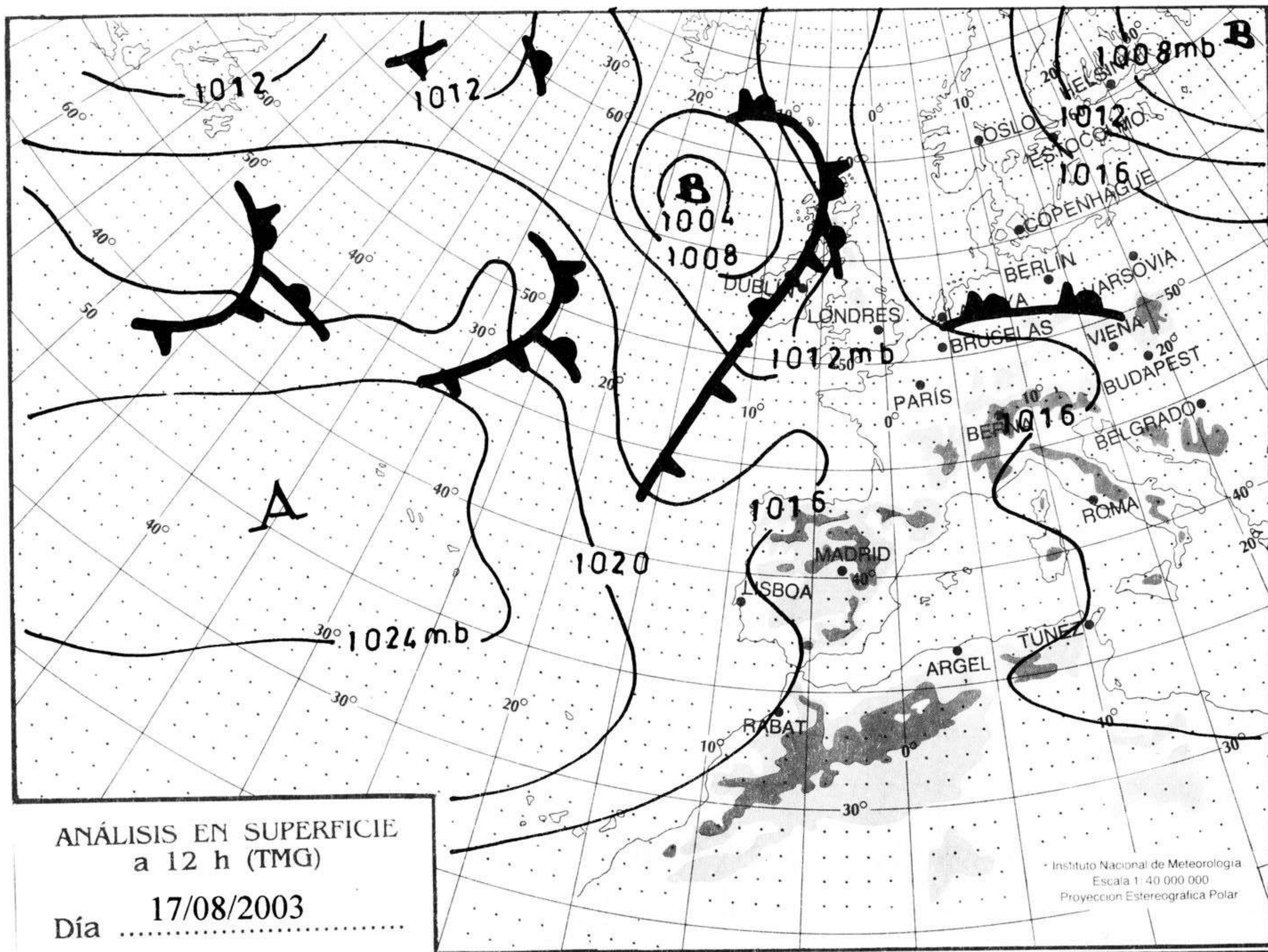
Número 230. Lunes 18 de agosto de 2003

ESTACIONES	TEMPERATURA °C		PRECIPITACIÓN l/m2		HORAS DE SOL (3)	ESTACIONES	TEMPERATURA °C		PRECIPITACIÓN l/m2		HORAS DE SOL (3)
	MÁX (1)	MÍN (2)	DÍA (1)	NOCHE (2)			MÁX (1)	MÍN (2)	DÍA (1)	NOCHE (2)	
C.A. DE GALICIA						JAÉN	29,2	18,1			-
A CORUÑA	20,8	17,5			6,7	MÁLAGA	33,1	17,9			12,1
SANTIAGO DE COMPOSTELA	26,8	14,1			6,5	SEVILLA	32,1	20,5			11,6
LUGO	27,4	13,2			6,9	CIUDAD A. DE CEUTA					
OURENSE	-	16,1			6,9	CEUTA	27,1	20,1			9,3
PONTEVEDRA	26,1	16,6			10,5	CIUDAD A. DE MELILLA					
C.A. PRINCIPADO DE ASTURIAS						MELILLA	28,5	21,4			11,8
OVIEDO	24,6	17,4			5,5	C.A. DE EXTREMADURA					
C.A. DE CANTABRIA						BADAJOS	31,5	17,5			12,2
SANTANDER	24,4	19,9	0,1		5,5	MÉRIDA	31,8	18,4			-
C.A. DEL PAÍS VASCO						CÁCERES	30,4	-			-
BILBAO	24,9	18,8			0,3	C.A. DE CASTILLA Y LEÓN					
SAN SEBASTIÁN	21,4	-			-	ÁVILA	28,1	15,1			10,3
VITORIA	25,9	17,1			3,8	BURGOS	28,9	12,5			10
C.A. DE LA RIOJA						LEÓN	26,1	13,9			11,8
LOGROÑO	26,5	14,8		2	0,9	PALENCIA	-	-			-
C. FORAL DE NAVARRA						SALAMANCA	29,4	15,4			12,2
PAMPLONA	27,1	16,1			1,2	SEGOVIA	30,1	15,1			9,8
C.A. DE ARAGÓN						SORIA	25,5	11,4	13	0,1	5,5
HUESCA	-	17,4			3,2	VALLADOLID	30,1	14,9			10,4
TERUEL	28,1	10,6	0,4	0,4	4,9	ZAMORA	-	16,9			11,8
ZARAGOZA	27,6	16,6			2,1	C.A. DE CASTILLA-LA MANCHA					
C.A. DE CATALUÑA						ALBACETE	29,9	16,1	0,5	0,5	7,4
BARCELONA	30,6	19,6	7	0,8	-	CIUDAD REAL	32,1	-			-
GIRONA	30,9	19	10		3,4	CUENCA	29,4	-	0,8		-
LLEIDA	27,5	17,9	16	1	4,1	GUADALAJARA	-	13,5			8,9
TARRAGONA	-	21,4			-	TOLEDO	-	17,9			12,5
C.A. DE LES ILLES BALEARS						C. DE MADRID					
PALMA DE MALLORCA	34,6	23,8		0,2	6,3	MADRID	30,8	17			11,4
IBIZA	33,6	26,4	0,9		5,9	C.A. DE CANARIAS					
MAHÓN	34,4	26,4		0,3	7,6	LAS PALMAS DE GRAN CANARIA	27,4	21,9			11,5
C.A. VALENCIANA						FUERTEVENTURA	27,8	22,5			12
ALICANTE	33,6	22,9			9,1	LANZAROTE	29,5	21,6			12,2
CASTELLÓN	-	22,1			5,9	SANTA CRUZ DE TENERIFE	29,4	23,4			-
VALENCIA	30,1	22,4			6,6	EL HIERRO	26,4	23,4			9
C.A. DE LA REGIÓN DE MURCIA						LA PALMA	27	22,6			3,1
MURCIA	35,2	21,5			12,6	NOTA:					
C.A. DE ANDALUCÍA						(1) Las máximas y precipitaciones del día son de 06 a 18 (hora TMG) de ayer.					
ALMERÍA	30,1	21,4			12	(2) Las mínimas y precipitaciones de la noche son de 18 de ayer a 06 (hora TMG) de hoy.					
CÁDIZ	25	21,9			-	(3) Las horas de sol son de ayer.					
CÓRDOBA	32,9	18,8			12,6	Las unidades utilizadas son: °C para la temperatura y litros por metro cuadrado para la precipitación					
GRANADA	31,8	12,1			13	Precipitación: Sin dato es cero "ip": inapreciable "-": Información no disponible					
HUELVA	-	18,5			12,8	Temperaturas y horas de sol: "-": Información no disponible					

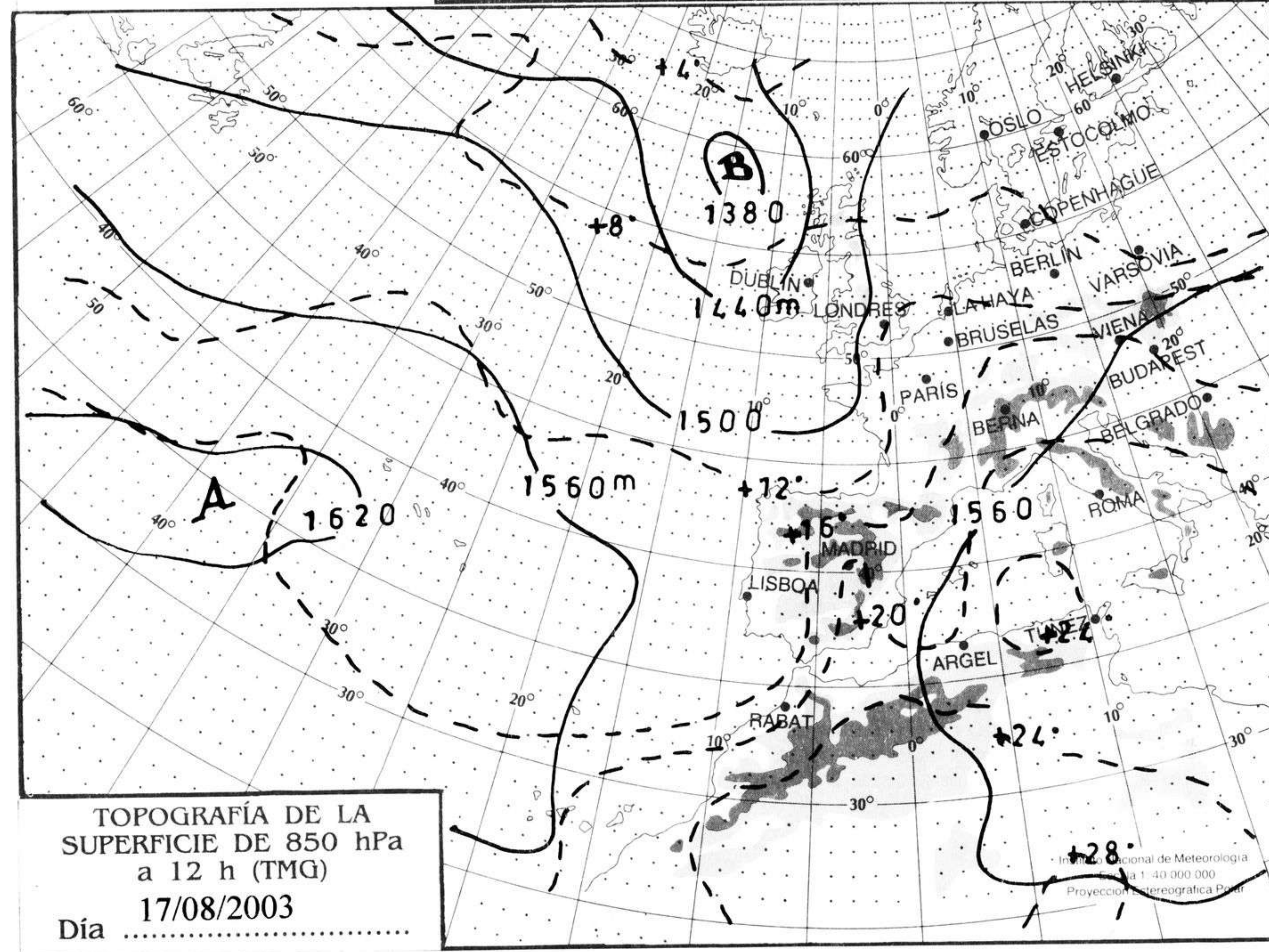
INFORMACIÓN GENERAL A LAS 06 (hora TMG)

Durante las últimas 24 horas ha estado nuboso o muy nuboso en Galicia, Cantábrico y Baleares, con alguna lluvia o llovizna débil. Muy nuboso por la mañana en el tercio nordeste peninsular, con fenómenos tormentosos en Aragón y, siendo localmente muy fuertes y con granizo, en el norte de la Comunidad Valenciana y en Cataluña. A lo largo de la tarde de ayer se fueron desarrollando nubes de evolución con tormentas localmente fuertes y con granizo en el nordeste de Castilla y León, nordeste de Castilla-La Mancha, Navarra, Aragón, Murcia, Valencia, sur de Cataluña y Baleares y poco nuboso en el resto. Las precipitaciones fueron por lo general débiles salvo en Cataluña donde fueron localmente moderadas. Destaca Tortosa con 29 l/m2 (Tarragona). Brumas y bancos de niebla matinales en Galicia, Cantábrico y puntos de Baleares y Cataluña. Las temperaturas mínimas bajaron de ligera a moderadamente en el nordeste peninsular, ligeramente en el sureste y experimentaron pocos cambios en el resto de España. Viento del NE moderado a fuerte en Canarias, oeste moderado en el estrecho y costa andaluza. Flojo en el resto, salvo rachas fuertes bajo tormentas.

Teléfonos del servicio de información meteorológica TELETIEMPO: Teletiempo nacional: 906 365 365. Teletiempo provincial: 906 365 3?? (completar con las dos primeras cifras del Código Postal para obtener la información meteorológica de la provincia deseada). Teletiempo marítimo: 906 365 37X donde X puede ser 0 (Baleares), 1 (Mediterráneo), 2 (Cantábrico y Galicia), 3 (Canarias y Andalucía Occidental) y 4 (Atlántico). Teletiempo de montaña: 906 365 38Y donde Y puede ser 0 (Pirineos), 1 (Picos de Europa), 2 (Sierra de Madrid), 3 (Sistema Ibérico) y 4 (Sierra Nevada). Teletiempo internacional: 906 365 388. TARIFAS: normal (0,33€/min + 0,10€ conexión, IVA incluido); reducida (0,26€/min + 0,10€ conexión, IVA incluido). La tarifa normal es de lunes a viernes (no festivos en el ámbito nacional), en horario de 8.00 a 20.00 horas; el resto es tarifa reducida.



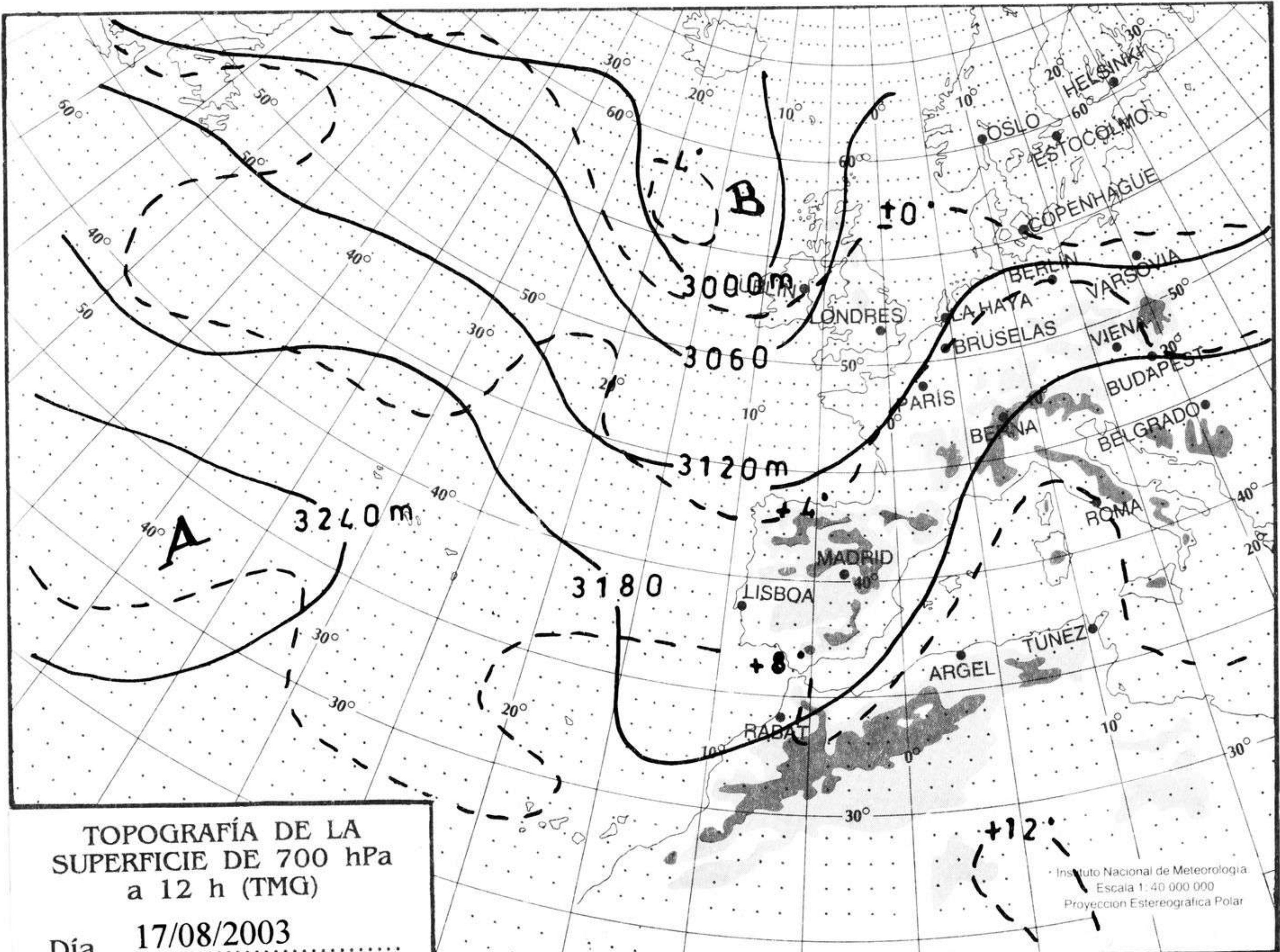
mm
800
790
780
770
760
750
740
730
720
710
700



nudos
110
100
90
80
70
60
50
40
30
20
10

hPa

1060
1050
1040
1030
1020
1010
1000
990
980
970
960
950
940



km./h.

200
190
180
170
160
150
140
130
120
110
100
90
80
70
60
50
40
30
20
10

