

# Boletín Meteorológico



Ministerio de Medio Ambiente  
Instituto Nacional de Meteorología

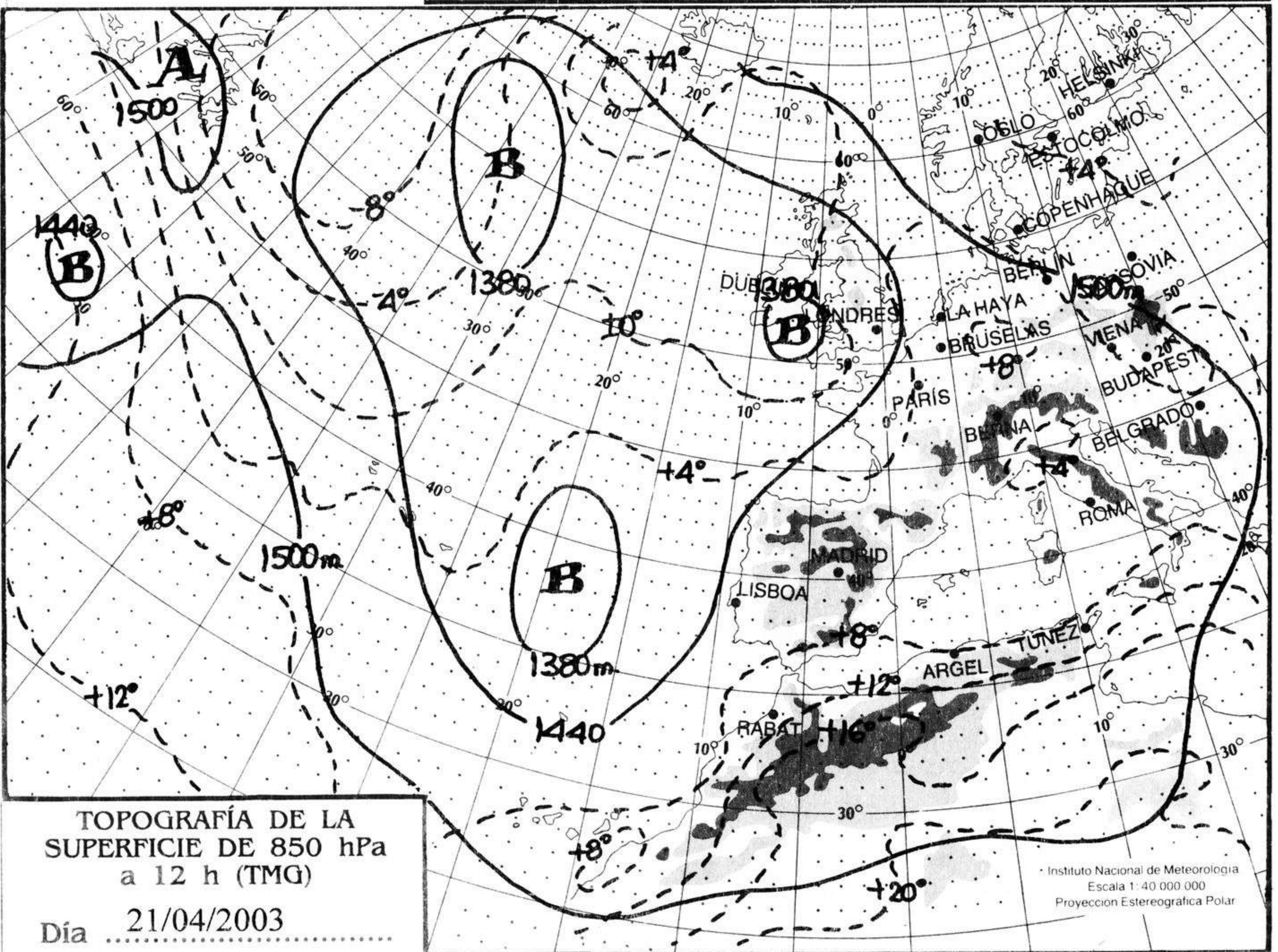
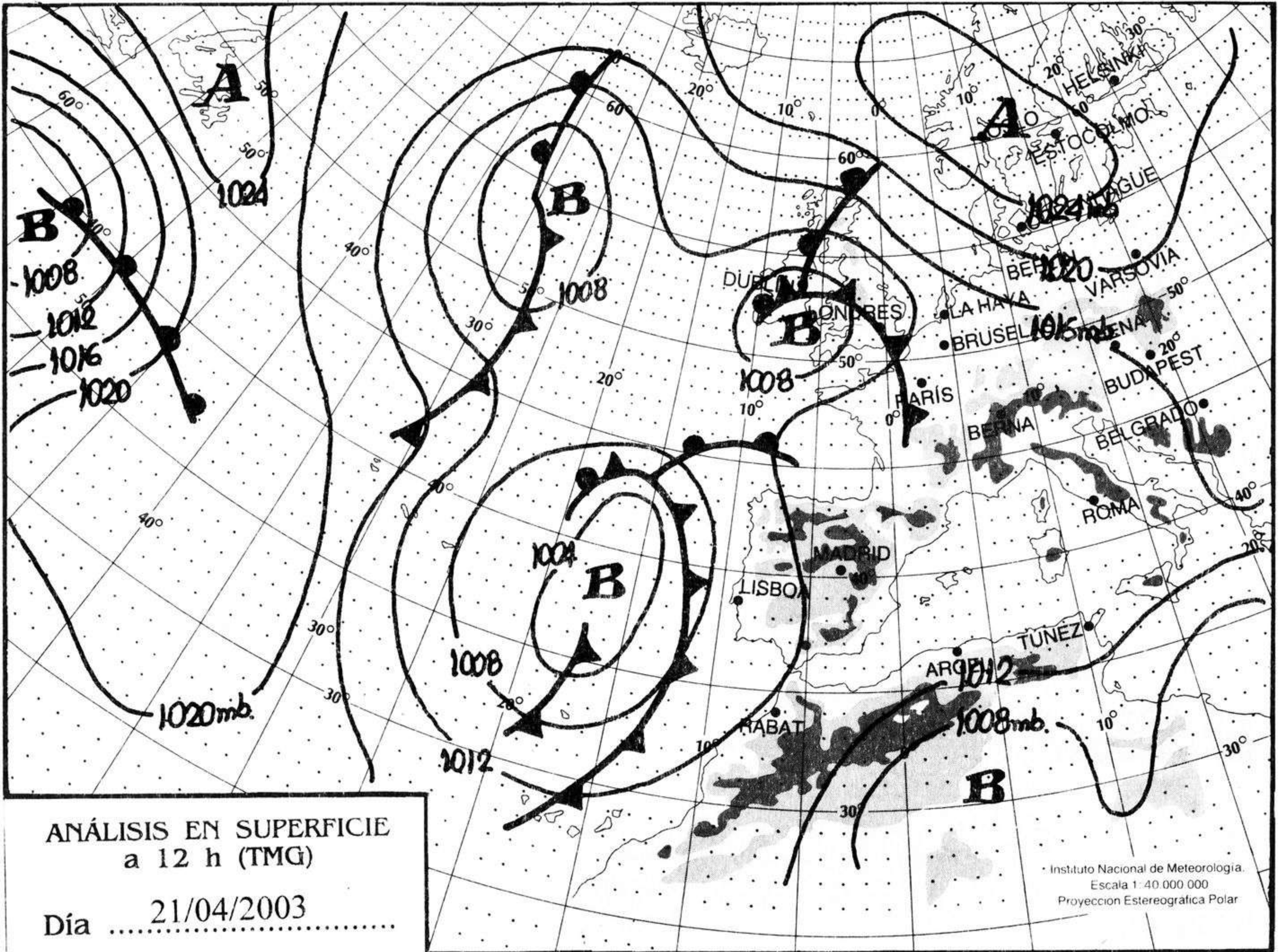
Número 112. Martes 22 de abril de 2003

ESTACIONES	TEMPERATURA °C		PRECIPITACIÓN l/m2		HORAS DE SOL (3)	ESTACIONES	TEMPERATURA °C		PRECIPITACIÓN l/m2		HORAS DE SOL (3)
	MÁX (1)	MÍN (2)	DÍA (1)	NOCHE (2)			MÁX (1)	MÍN (2)	DÍA (1)	NOCHE (2)	
<b>C.A. DE GALICIA</b>						JAÉN	20,4	13,1			11,2
A CORUÑA	18,6	12,8			8,2	MÁLAGA	20,5	12,4		0,8	12,1
SANTIAGO DE COMPOSTELA	18,8	9,1			8,1	SEVILLA	23,4	13,4			11,8
LUGO	17,2	4,1			-	<b>CIUDAD A. DE CEUTA</b>					
OURENSE	-	9,4			10,2	CEUTA	18,5	14,1			12
PONTEVEDRA	18,6	12,1		0,2	7,7	<b>CIUDAD A. DE MELILLA</b>					
<b>C.A. PRINCIPADO DE ASTURIAS</b>						MELILLA	20,4	13,1		7	10
OVIEDO	16,5	7,1			6,4	<b>C.A. DE EXTREMADURA</b>					
<b>C.A. DE CANTABRIA</b>						BADAJOS	23,1	11,5			10,9
SANTANDER	16,4	10,9			10,7	MÉRIDA	22,9	10,6			-
<b>C.A. DEL PAÍS VASCO</b>						CÁCERES	19,4	8,9			11,9
BILBAO	23,6	9,6			10,1	<b>C.A. DE CASTILLA Y LEÓN</b>					
SAN SEBASTIÁN	17,9	11,4			11,6	ÁVILA	14,1	7,4			11,9
VITORIA	19,6	4,4			11	BURGOS	17,4	4,6			10
<b>C.A. DE LA RIOJA</b>						LEÓN	13,5	6,4			9,6
LOGROÑO	19,9	8,4			11,1	PALENCIA	15	6			-
<b>C. FORAL DE NAVARRA</b>						SALAMANCA	18,5	6,4			9,4
PAMPLONA	20,8	7			11,7	SEGOVIA	16,5	9,9			10,3
<b>C.A. DE ARAGÓN</b>						SORIA	15,5	5,4			6,6
HUESCA	-	9,1		0,1	10,4	VALLADOLID	17	5,4			11,4
TERUEL	19,8	3,4			10,4	ZAMORA	17,8	6,1			11,3
ZARAGOZA	21,8	9,4			11,4	<b>C.A. DE CASTILLA-LA MANCHA</b>					
<b>C.A. DE CATALUÑA</b>						ALBACETE	19,5	5,5			12,1
BARCELONA	19,1	10			12,2	CIUDAD REAL	20,4	8,4			11,5
GIRONA	21,4	-			-	CUENCA	18,6	6,1			9,2
LLEIDA	20,9	8,6			12,1	GUADALAJARA	-	6			8,5
TARRAGONA	18	10,2			-	TOLEDO	-	9,9			11,1
<b>C.A. DE LES ILLES BALEARS</b>						<b>C. DE MADRID</b>					
PALMA DE MALLORCA	22,4	8,6			12,5	MADRID	17,6	6,4			7
IBIZA	21,4	12			12,3	<b>C.A. DE CANARIAS</b>					
MAHÓN	20,4	12,4			11,8	LAS PALMAS DE GRAN CANARIA	24,5	15,2			10,9
<b>C.A. VALENCIANA</b>						FUERTEVENTURA	25,9	16,5			11,5
ALICANTE	21	12,1			12,8	LANZAROTE	23,6	16,4			9,7
CASTELLÓN	22,5	10,4			12,5	SANTA CRUZ DE TENERIFE	24,1	15,9	0,6	1,4	6,5
VALENCIA	22,1	9,5			12,8	EL HIERRO	23,5	17,5	0,4	0,6	6,4
<b>C.A. DE LA REGIÓN DE MURCIA</b>						LA PALMA	24,4	15,9	0,4		8,3
MURCIA	23,5	10,8		IP	12,4	<b>NOTA:</b>					
<b>C.A. DE ANDALUCÍA</b>						(1) Las máximas y precipitaciones del día son de 06 a 18 (hora TMG) de ayer.					
ALMERÍA	22,9	15,5			11,2	(2) Las mínimas y precipitaciones de la noche son de 18 de ayer a 06 (hora TMG) de hoy.					
CÁDIZ	21,4	15,4		0,3	-	(3) Las horas de sol son de ayer.					
CÓRDOBA	23,9	9,4			12,4	Las unidades utilizadas son: °C para la temperatura y litros por metro cuadrado para la precipitación					
GRANADA	21,1	10,4			11,4	Precipitación: Sin dato es cero. "ip": inapreciable. "-": Información no disponible					
HUELVA	-	10,9		6	11,7	Temperaturas y horas de sol "-": Información no disponible					

## INFORMACIÓN GENERAL A LAS 06 (hora TMG)

Durante las últimas 24 horas ha estado nuboso o muy nuboso en la mitad occidental peninsular. Durante la noche, la nubosidad aumentó en la zona de Alborán y Melilla, extendiéndose hacia el Norte, con alguna tormenta y precipitaciones débiles a última hora. También se produjeron precipitaciones débiles en la provincia de Huelva. Las temperaturas mínimas subieron moderadamente en la mitad suroccidental peninsular, ligeramente al Nordeste y bajaron ligeramente en La Rioja, Aragón y Baleares. En Canarias permanecieron estacionarias. Han soplado vientos moderados del W en las Islas Canarias y flojos variables en el resto.

Teléfonos del servicio de información meteorológica TELETIEMPO: Teletiempos nacional: 906 365 365. Teletiempos provincial: 906 365 3?? (completar con las dos primeras cifras del Código Postal para obtener la información meteorológica de la provincia deseada). Teletiempos marítimo: 906 365 37X donde X puede ser 0 (Baleares), 1 (Mediterráneo), 2 (Cantábrico y Galicia), 3 (Canarias y Andalucía Occidental) y 4 (Atlántico). Teletiempos de montaña: 906 365 38Y donde Y puede ser 0 (Pirineos), 1 (Picos de Europa), 2 (Sierra de Madrid), 3 (Sistema Ibérico) y 4 (Sierra Nevada). Teletiempos internacional: 906 365 388. TARIFAS: normal (0,33 €/min + 0,10€ conexión, IVA incluido); reducida (0,26 €/min + 0,10€ conexión, IVA incluido). La tarifa normal es de lunes a viernes (no festivos en el ámbito nacional), en horario de 8:00 a 20:00 horas; el resto es tarifa reducida.

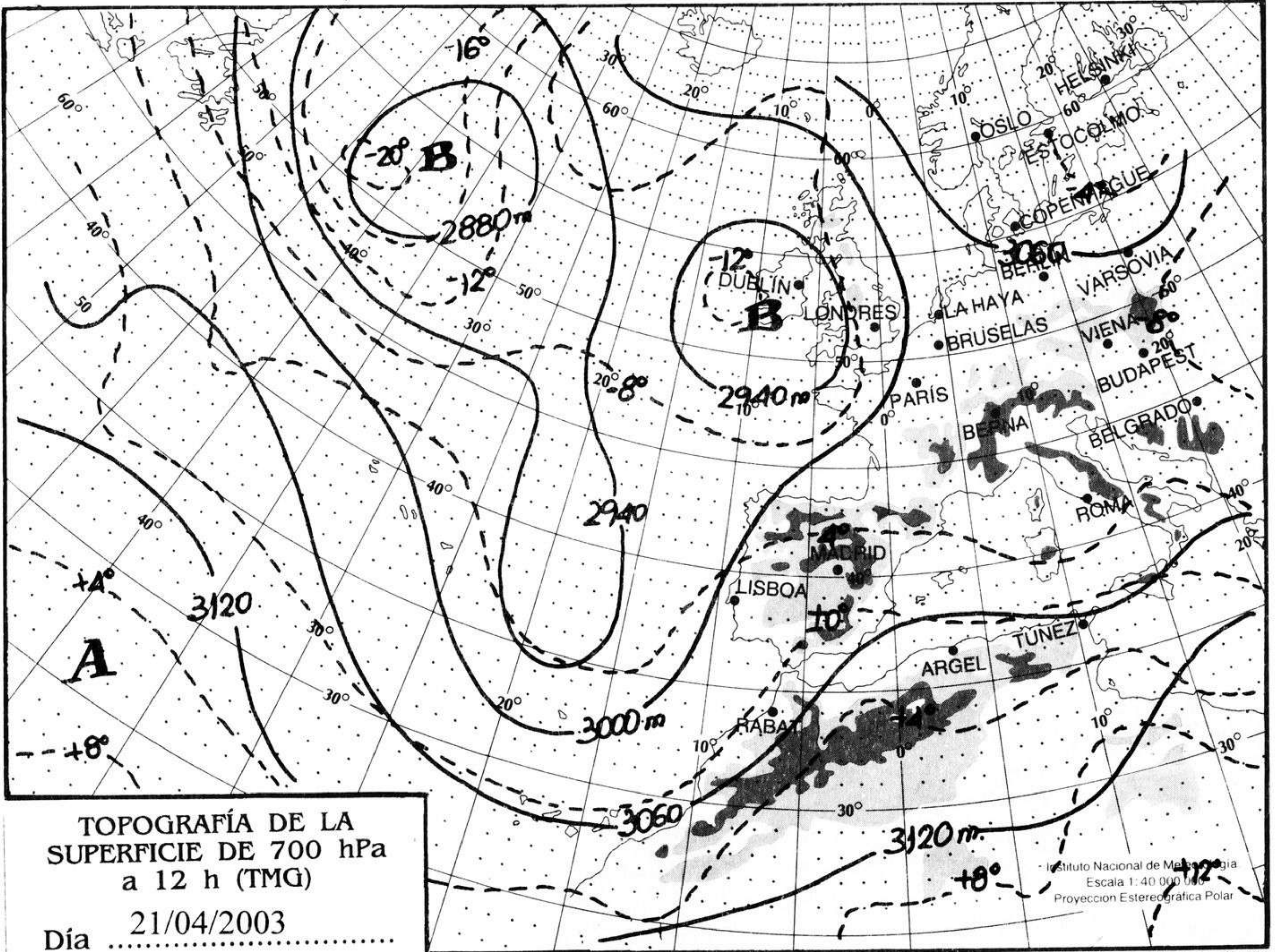


mm  
800  
790  
780  
770  
760  
750  
740  
730  
720  
710  
700

nudos  
110  
100  
90  
80  
70  
60  
50  
40  
30  
20  
10

hPa

1060  
1050  
1040  
1030  
1020  
1010  
1000  
990  
980  
970  
960  
950  
940



km./h.

200  
190  
180  
170  
160  
150  
140  
130  
120  
110  
100  
90  
80  
70  
60  
50  
40  
30  
20  
10

