

BOLETÍN Meteorológico



Ministerio de Medio Ambiente
Instituto Nacional de Meteorología

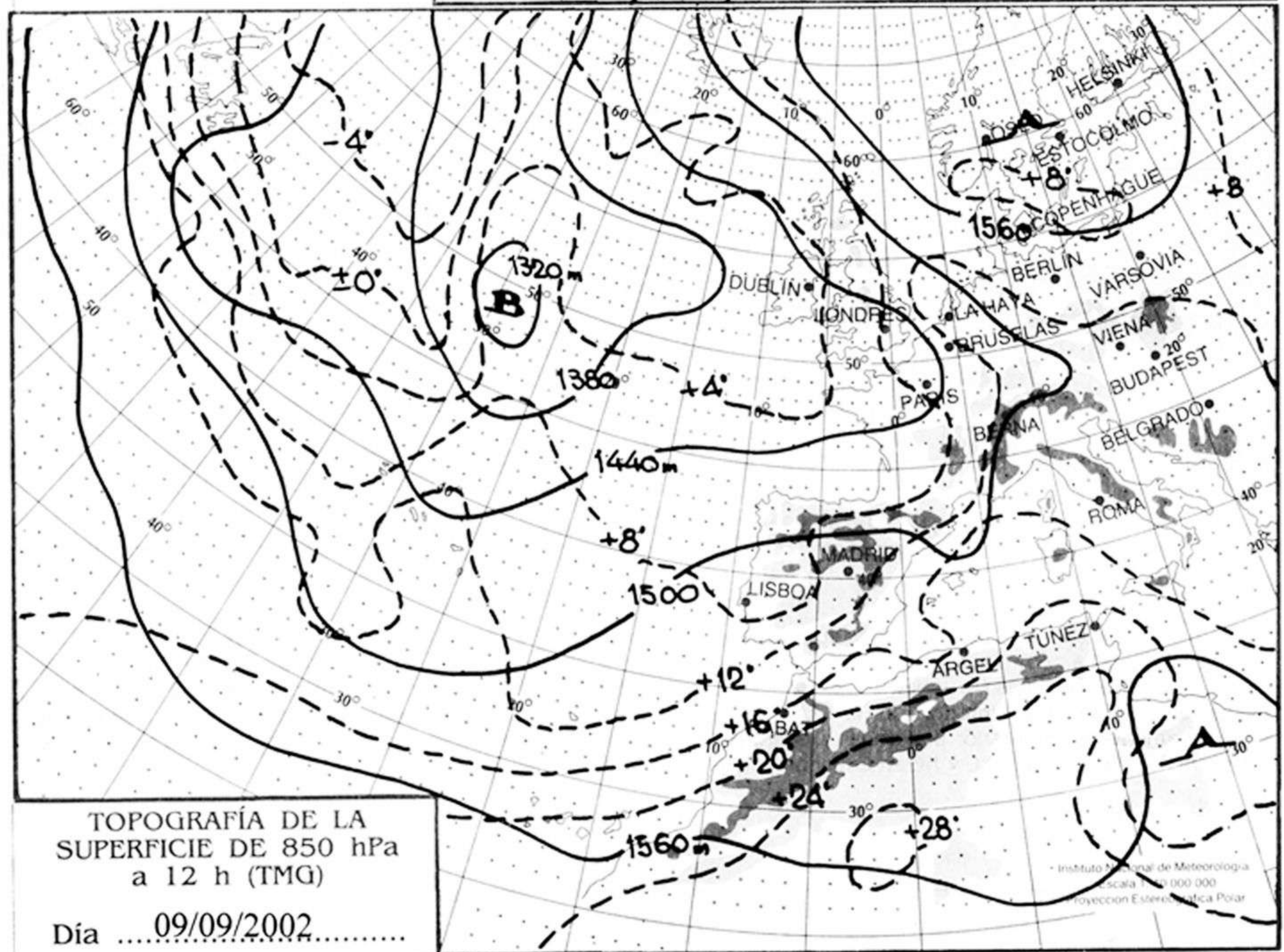
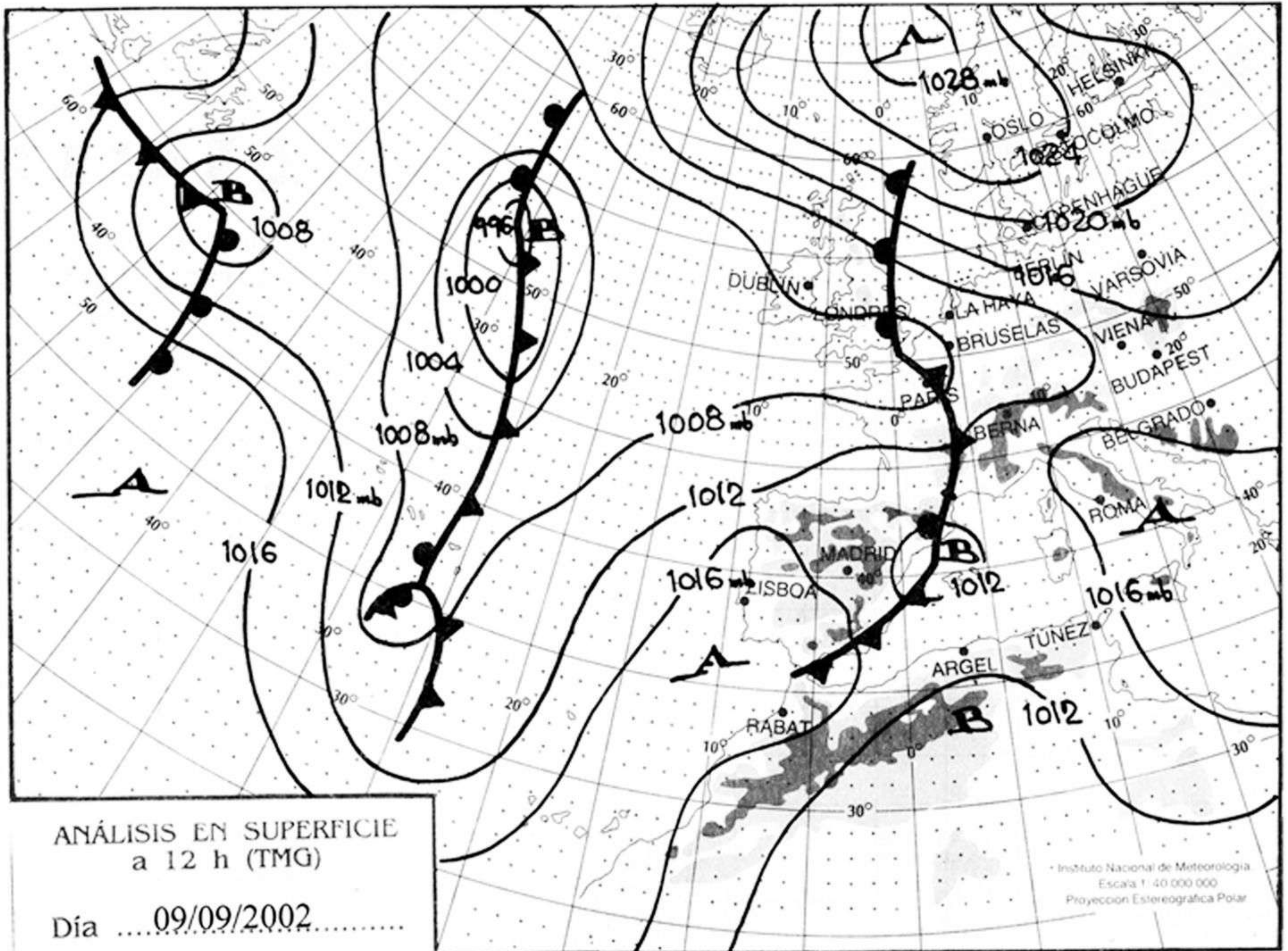
Número 264 Sábado 21 de septiembre de 2002

ESTACIONES	TEMPERATURA °C		PRECIPITACION l/m2		HORAS DE SOL (3)	ESTACIONES	TEMPERATURA °C		PRECIPITACION l/m2		HORAS DE SOL (3)
	MÁX (1)	MIN (2)	DIA (1)	NOCHE (2)			MÁX (1)	MIN (2)	DIA (1)	NOCHE (2)	
C.A. DE GALICIA						JAEN	27,1	16,6	0,2	8	-
A CORUNA	25,5	17,4	2	2	6,7	MALAGA	28,8	19,9			9,9
SANTIAGO DE COMPOSTELA	24,6	15,4	2	5	2,8	SEVILLA	28,9	20,8			5,7
LUGO	22,2	12,4	2	3	-	CIUDAD A. DE CEUTA					
OURENSE	-	-	-	-	-	CEUTA	25,5	20,4			-
PONTEVEDRA	23,8	16,5	0,4	4	4,1	CIUDAD A. DE MELILLA					
C.A. PRINCIPADO DE ASTURIAS						MELILLA	28,4	20,1			9,9
OVIEDO	23,9	14,5	0,6		5,1	C.A. DE EXTREMADURA					
C.A. DE CANTABRIA						BADAJOS	27,1	16,6	1	2	4,4
SANTANDER	24,1	17,6			7,4	MÉRIDA	27,9	17,4	20		-
C.A. DEL PAIS VASCO						CÁCERES	26,1	16,8	0,6	1	5,4
BILBAO	29,8	16,6	ip		-	C.A. DE CASTILLA Y LEON					
SAN SEBASTIAN	28,4	17,4	ip	0,1	4,1	ÁVILA	20,2	11,9	0,9	0,7	5,5
VITORIA	26,9	10,5	0,3		4,4	BURGOS	21,9	10,4	4		1,9
C.A. DE LA RIOJA						LEÓN	20,8	11,9		ip	5,2
LOGROÑO	26,8	14,8	0,2	1	4,1	PALENCIA	22,2	12,9	23	19	-
C. FORAL DE NAVARRA						SALAMANCA	23,1	12,1		0,9	6,2
PAMPLONA	28,5	14,4	1	1	6	SEGOVIA	22,9	13,5	0,7	0,2	5,2
C.A. DE ARAGON						SORIA	23,9	11,1	0,2	1	4,8
HUESCA	28,9	13,9	0,4	-	-	VALLADOLID	24,2	14,9	9	0,4	3,1
TERUEL	27,8	14,1	ip	4	7,5	ZAMORA	24,5	14,8	2		4,6
ZARAGOZA	29,9	15,6	10	61	4,3	C.A. DE CASTILLA-LA MANCHA					
C.A. DE CATALUNA						ALBACETE	29,1	16,5	2	5	8,6
BARCELONA	26,9	20,2		1	5,2	CIUDAD REAL	28,9	17,1		0,4	9,1
GIRONA	27,6	17,5		2	4,6	CUENCA	27,2	12,6		27	8,1
LLEIDA	29,4	16,6	ip	8	7,1	GUADALAJARA	28,6	13,6		3	-
TARRAGONA	25,9	19,4		3	-	TOLEDO	27,8	15,4	0,1		5,1
C.A. DE LES ILLES BALEARS						C. DE MADRID					
PALMA DE MALLORCA	29,1	19			8,8	MADRID	26,9	14,4	5		3,2
IBIZA	28,6	20,9			9,3	C.A. DE CANARIAS					
MAHON	28,1	21,1			9,7	LAS PALMAS DE GRAN CANARIA	26,1	22,9			8
C.A. VALENCIANA						FUERTEVENTURA	26,9	22,4			9,6
ALICANTE	28,1	19,8			8,1	LANZAROTE	26	21,1			10
CASTELLON	29,1	19,8		3	8,6	SANTA CRUZ DE TENERIFE	28,4	22,4	ip		5
VALENCIA	29,4	20,4		ip	9,2	EL HIERRO	26,2	21,8			6
C.A. DE LA REGION DE MURCIA						LA PALMA	27,4	20,9			6
MURCIA	31,1	19,9			6,3	NOTA:					
C.A. DE ANDALUCIA						(1) Las máximas y precipitaciones del día son de 06 a 16 (hora TMG) de ayer					
ALMERIA	27,6	20,1			9,5	(2) Las mínimas y precipitaciones de la noche son de 18 de ayer a 06 (hora TMG) de hoy					
CADIZ	24,9	19,5		4	-	(3) Las horas de sol son de ayer					
CORDOBA	29,8	20,1			6,9	Las unidades utilizadas son: °C para la temperatura y litros por metro cuadrado para la precipitación					
GRANADA	30,1	14,9			8,5	Precipitación: Sin dato es cero "ip" inapreciable. "-" información no disponible					
HUELVA	26,1	20,1			8	Temperaturas y horas de sol: "-" información no disponible					

INFORMACIÓN GENERAL A LAS 06 (hora TMG)

En las últimas 24 horas ha estado nuboso a muy nuboso en la mayor parte de la Península, excepto Murcia y sur y este de Andalucía, donde estuvo nuboso. Intervalos nubosos en ambos archipiélagos, poco nuboso en Ceuta y Melilla. Se han registrado chubascos tormentosos generalizados más frecuentes en la mitad norte, localmente fuertes o muy fuertes en puntos del este de Castilla-La Mancha y Cataluña. Brumas persistentes en Girona, matinales en Baleares y en el Cantábrico. Las temperaturas mínimas no han experimentado cambios significativos. El viento ha sido, en general, flojo variable con rachas fuertes bajo tormentas.

Teléfonos del servicio de información meteorológica TELETIEMPO: Teletiempos nacional: 906 365 365. Teletiempos provincial: 906 365 3?? (completar con las dos primeras cifras del Código Postal para obtener la información meteorológica de la provincia deseada). Teletiempos marítimo: 906 365 37X donde X puede ser 0 (Baleares), 1 (Mediterráneo), 2 (Cantábrico y Galicia), 3 (Canarias y Andalucía Occidental) y 4 (Atlántico). Teletiempos de montaña: 906 365 38Y donde Y puede ser 0 (Pirineos), 1 (Picos de Europa), 2 (Sierra de Madrid), 3 (Sistema Ibérico) y 4 (Sierra Nevada). Teletiempos internacional: 906 365 388. TARIFAS: norma (0,33 €/min + 0,10 € conexión, IVA incluido), reducida (0,26 €/min + 0,10 € conexión, IVA incluido). La tarifa normal es de lunes a viernes (no festivos en el ámbito nacional), en horario de 8:00 a 20:00 horas; el resto es tarifa reducida.

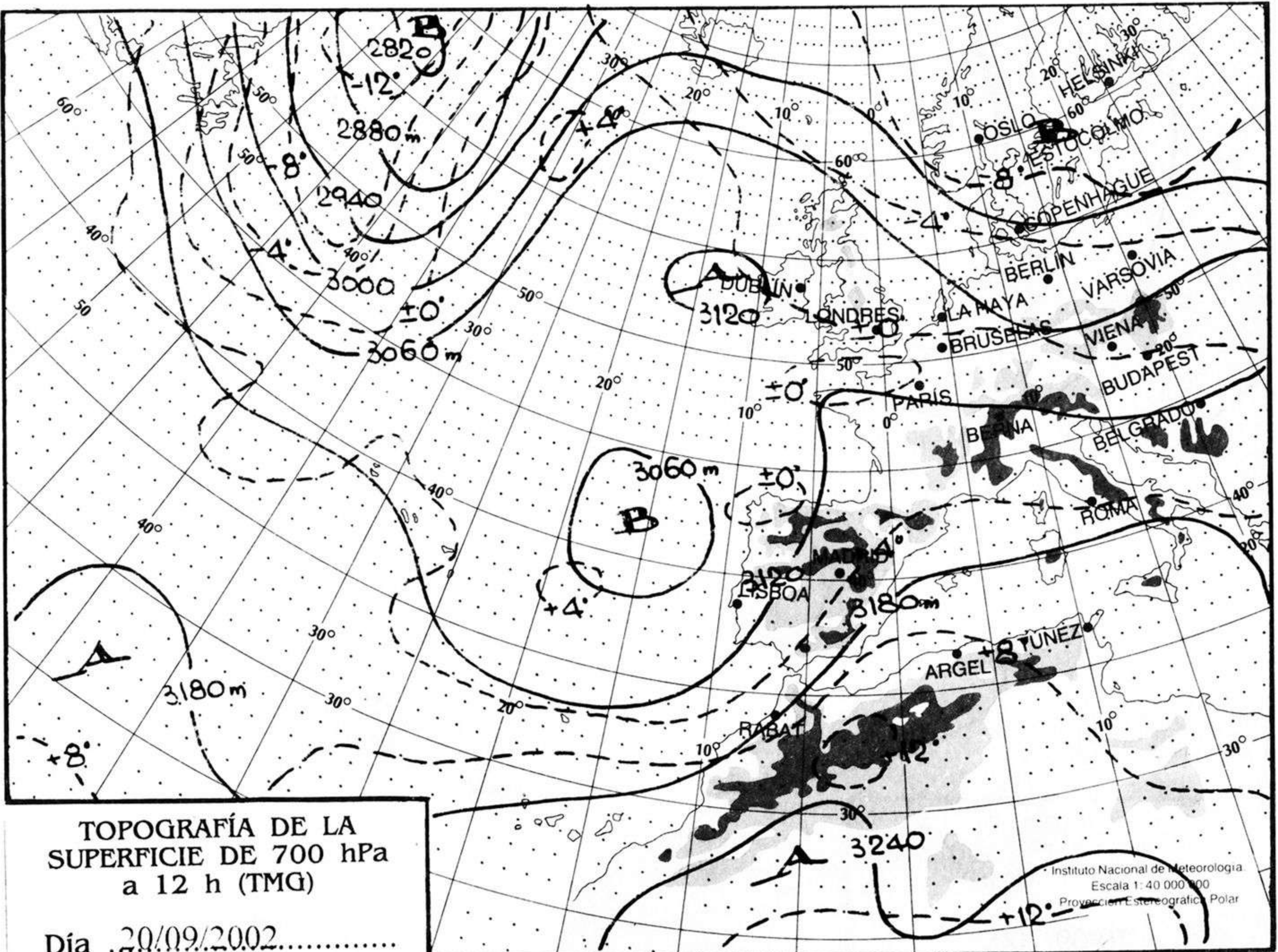


mm
800
790
780
770
760
750
740
730
720
710
700

nudos
110
100
90
80
70
60
50
40
30
20
10

hPa

1060
1050
1040
1030
1020
1010
1000
990
980
970
960
950
940



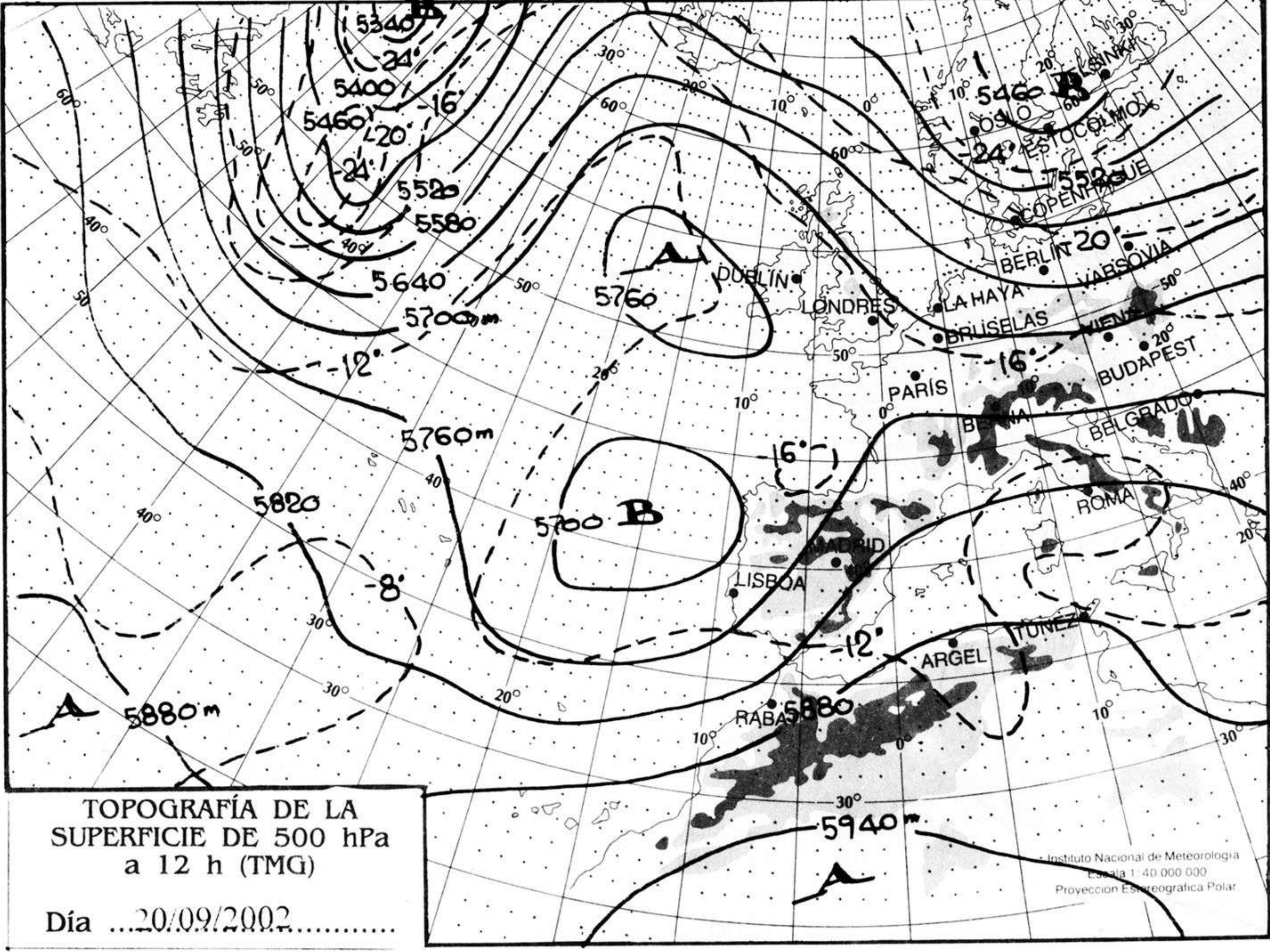
TOPOGRAFÍA DE LA SUPERFICIE DE 700 hPa a 12 h (TMG)

Día 20/09/2002.....

Instituto Nacional de Meteorología
Escala 1:40 000 000
Proyección Estereográfica Polar

km./h.

200
190
180
170
160
150
140
130
120
110
100
90
80
70
60
50
40
30
20
10



TOPOGRAFÍA DE LA SUPERFICIE DE 500 hPa a 12 h (TMG)

Día 20/09/2002.....

Instituto Nacional de Meteorología
Escala 1:40 000 000
Proyección Estereográfica Polar

