

# Boletín Meteorológico



Ministerio de Medio Ambiente  
Instituto Nacional de Meteorología

Número 218. Martes 6 de agosto de 2002

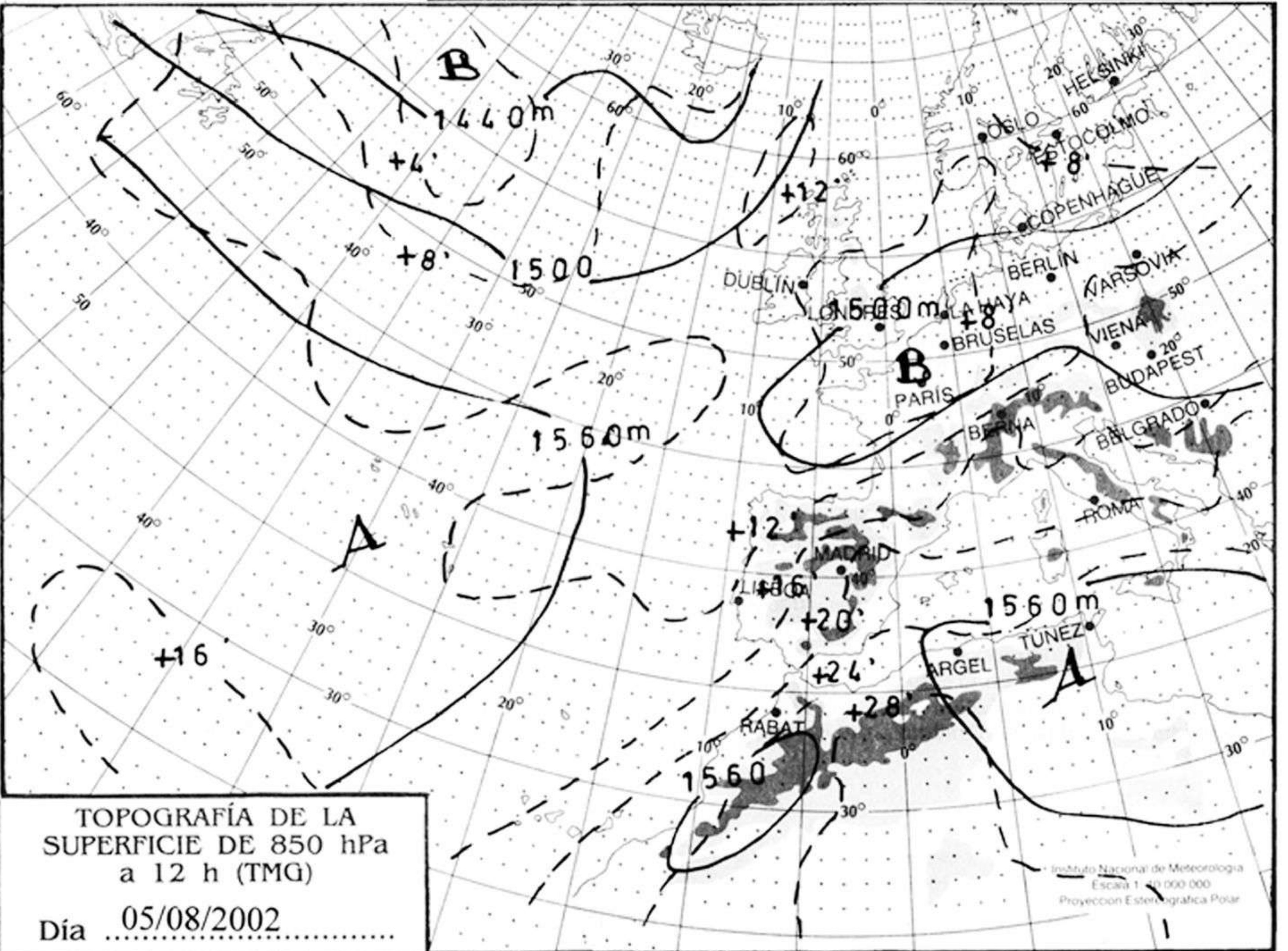
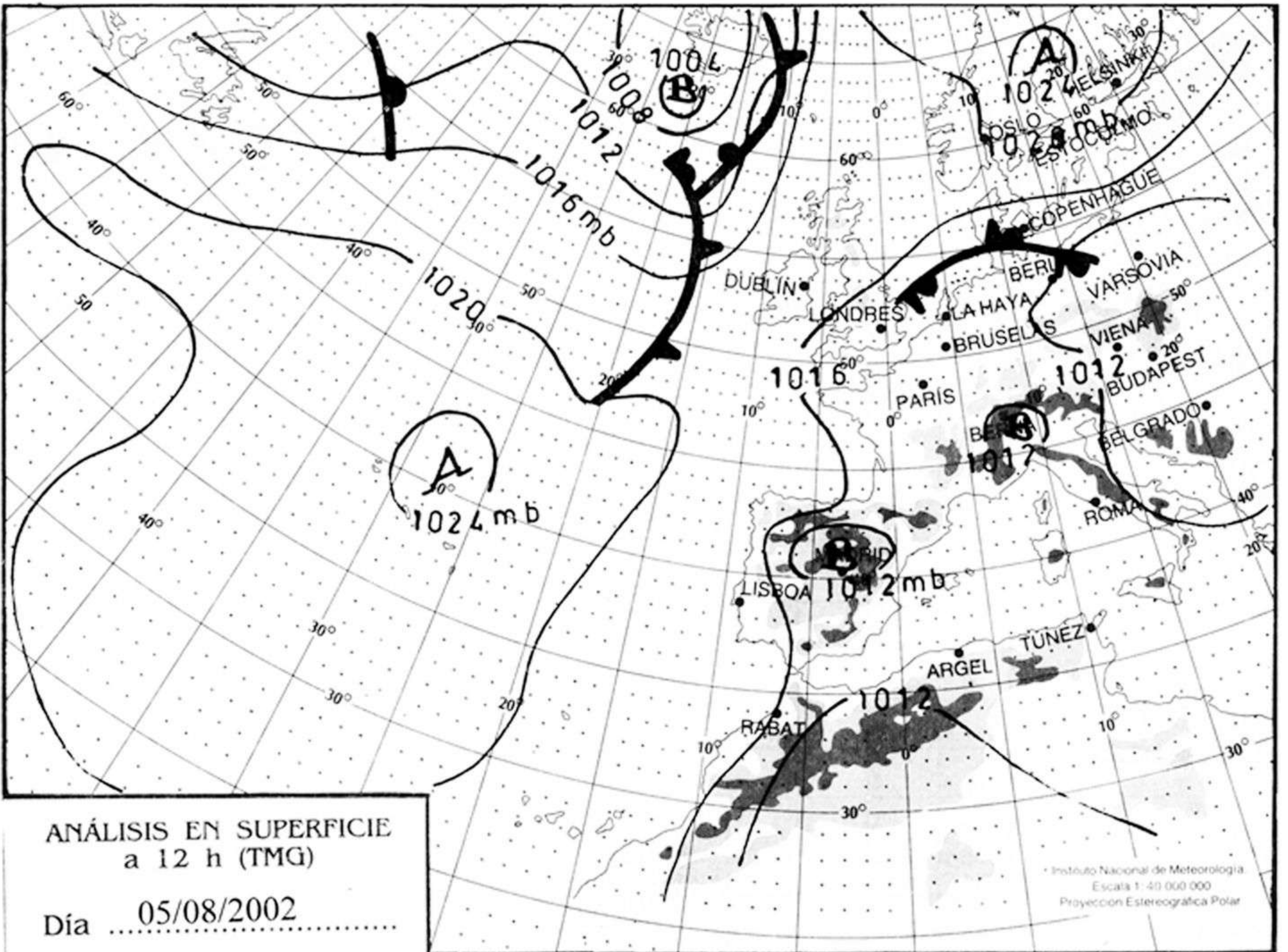
ESTACIONES	TEMPERATURA °C		PRECIPITACIÓN l/m2		HORAS DE SOL (3)	ESTACIONES	TEMPERATURA °C		PRECIPITACIÓN l/m2		HORAS DE SOL (3)
	MÁX (1)	MÍN (2)	DÍA (1)	NOCHE (2)			MÁX (1)	MÍN (2)	DÍA (1)	NOCHE (2)	
<b>C.A. DE GALICIA</b>						JAÉN	31,1	18,6			7,4
A CORUÑA	22,1	16,9			8,7	MÁLAGA	32,1	23,8	2		4,4
SANTIAGO DE COMPOSTELA	23,8	12,1			5,4	SEVILLA	32,4	19,1			10,1
LUGO	-	-	-	-	-	<b>CIUDAD A. DE CEUTA</b>					
OURENSE	-	12,1	-	-	3,8	CEUTA	28,4	20,9			-
PONTEVEDRA	23,4	13,4			6,5	<b>CIUDAD A. DE MELILLA</b>					
<b>C.A. PRINCIPADO DE ASTURIAS</b>						MELILLA	31,1	26,1			9,0
OVIEDO	17,8	12,6	0,4		0,0	<b>C.A. DE EXTREMADURA</b>					
<b>C.A. DE CANTABRIA</b>						BADAJOS	33,4	14,8			13,2
SANTANDER	19,8	16,9	1	0,4	0,0	MÉRIDA	32,7	15,1	-		-
<b>C.A. DEL PAÍS VASCO</b>						CÁCERES	31,5	16,4			13,4
BILBAO	20,4	15,5		0,1	-	<b>C.A. DE CASTILLA Y LEÓN</b>					
SAN SEBASTIÁN	19,6	16,1		0,5	0,0	ÁVILA	29,1	13,1			11,8
VITORIA	23,8	12,1	1		5,3	BURGOS	29,9	11,4	0,7	0,9	9,7
<b>C.A. DE LA RIOJA</b>						LEÓN	26,8	9,1			12,0
LOGROÑO	31,9	15,0	0,9	4	10,0	PALENCIA	28,5	11,4			-
<b>C. FORAL DE NAVARRA</b>						SALAMANCA	28,6	11,6	2		8,1
PAMPLONA	29,4	13,1		0,5	8,5	SEGOVIA	29,6	13,4			11,3
<b>C.A. DE ARAGÓN</b>						SORIA	29,4	11,1	0,1		8,5
HUESCA	32,9	13,9			-	VALLADOLID	31,1	12,5			13,0
TERUEL	32,1	12,8			12,4	ZAMORA	29,9	12,5			12,7
ZARAGOZA	34,9	17,9			11,8	<b>C.A. DE CASTILLA-LA MANCHA</b>					
<b>C.A. DE CATALUÑA</b>						ALBACETE	33,5	16,5			7,1
BARCELONA	26,6	21,0			-	CIUDAD REAL	33,4	20,4			11,9
GIRONA	28,1	17,5			11,8	CUENCA	30,8	14,2			13,1
LLEIDA	33,9	17,6			11,4	GUADALAJARA	32,6	12,4			12,1
TARRAGONA	27,9	22,4			-	TOLEDO	34,2	18,8	-		13,5
<b>C.A. DE LES ILLES BALEARS</b>						<b>C. DE MADRID</b>					
PALMA DE MALLORCA	29,5	23,6			7,7	MADRID	32,0	14,8			13,4
IBIZA	30,4	25,5	0,3		5,3	<b>C.A. DE CANARIAS</b>					
MAHÓN	28,1	22,9			8,6	LAS PALMAS DE GRAN CANARIA	27,1	21,2			8,6
<b>C.A. VALENCIANA</b>						FUERTEVENTURA	24,9	20,9			-
ALICANTE	30,5	23,9			6,5	LANZAROTE	28,9	20,6			10,3
CASTELLÓN	31,1	20,9			8,8	SANTA CRUZ DE TENERIFE	29,9	21,1			11,0
VALENCIA	31,8	21,8			10,0	EL HIERRO	25,2	21,6			10,4
<b>C.A. DE LA REGIÓN DE MURCIA</b>						LA PALMA	26,9	21,4			8,0
MURCIA	35,5	21,9			4,8	<b>NOTA:</b>					
<b>C.A. DE ANDALUCÍA</b>						(1) Las máximas y precipitaciones del día son de 06 a 18 (hora TMG) de ayer					
ALMERÍA	28,8	22,4			8,7	(2) Las mínimas y precipitaciones de la noche son de 18 de ayer a 06 (hora TMG) de hoy					
CÁDIZ	24,9	21,9			-	(3) Las horas de sol son de ayer.					
CÓRDOBA	33,8	17,8			10,0	Las unidades utilizadas son: °C para la temperatura y litros por metro cuadrado para la precipitación					
GRANADA	30,8	12,8	0,3		5,4	Precipitación: Sin dato es cero "ip": inapreciable. "-": Información no disponible					
HUELVA	30,4	-			-	Temperaturas y horas de sol "-": Información no disponible					

## INFORMACIÓN GENERAL A LAS 06 (hora TMG)

Durante las últimas 24 horas ha estado nuboso a muy nuboso en el Cantábrico, Pirineos, Islas Baleares y en el Sureste Peninsular. Hubo tormentas durante la tarde en la cordillera Cantábrica, el valle del Duero, el alto Ebro, Sureste Peninsular, Pirineos e Islas Baleares, manteniéndose durante la noche en estas dos últimas zonas. Hubo nubosidad de evolución en el Sistema Central. Se han formado bancos de niebla en Galicia y brumas en puntos de la mitad Norte y del litoral Mediterráneo. Las temperaturas mínimas no han cambiado sustancialmente. Los vientos han sido moderados del NE en Canarias y del NW en el Ebro. Flojos de poniente en el resto de la Península y del Este en la Comunidad de Levante.

Teléfonos del servicio de información meteorológica TELETIEMPO: Teletiempos nacional: 906 365 365. Teletiempos provincial: 906 365 3?? (completar con las dos primeras cifras del Código Postal para obtener la información meteorológica de la provincia deseada). Teletiempos marítimo: 906 365 37X donde X puede ser 0 (Baleares), 1 (Mediterráneo), 2 (Cantábrico y Galicia), 3 (Canarias y Andalucía Occidental) y 4 (Atlántico). Teletiempos de montaña: 906 365 38Y donde Y puede ser 0 (Pirineos), 1 (Picos de Europa), 2 (Sierra de Madrid), 3 (Sistema Ibérico) y 4 (Sierra Nevada). Teletiempos internacional: 906 365 388. TARIFAS: normal (0,33 €/min + 0,10 € conexión, IVA incluido); reducida (0,26 €/min + 0,10 € conexión, IVA incluido). La tarifa normal es de lunes a viernes (no festivos en el ámbito nacional), en horario de 8:00 a 20:00 horas; el resto es tarifa reducida.

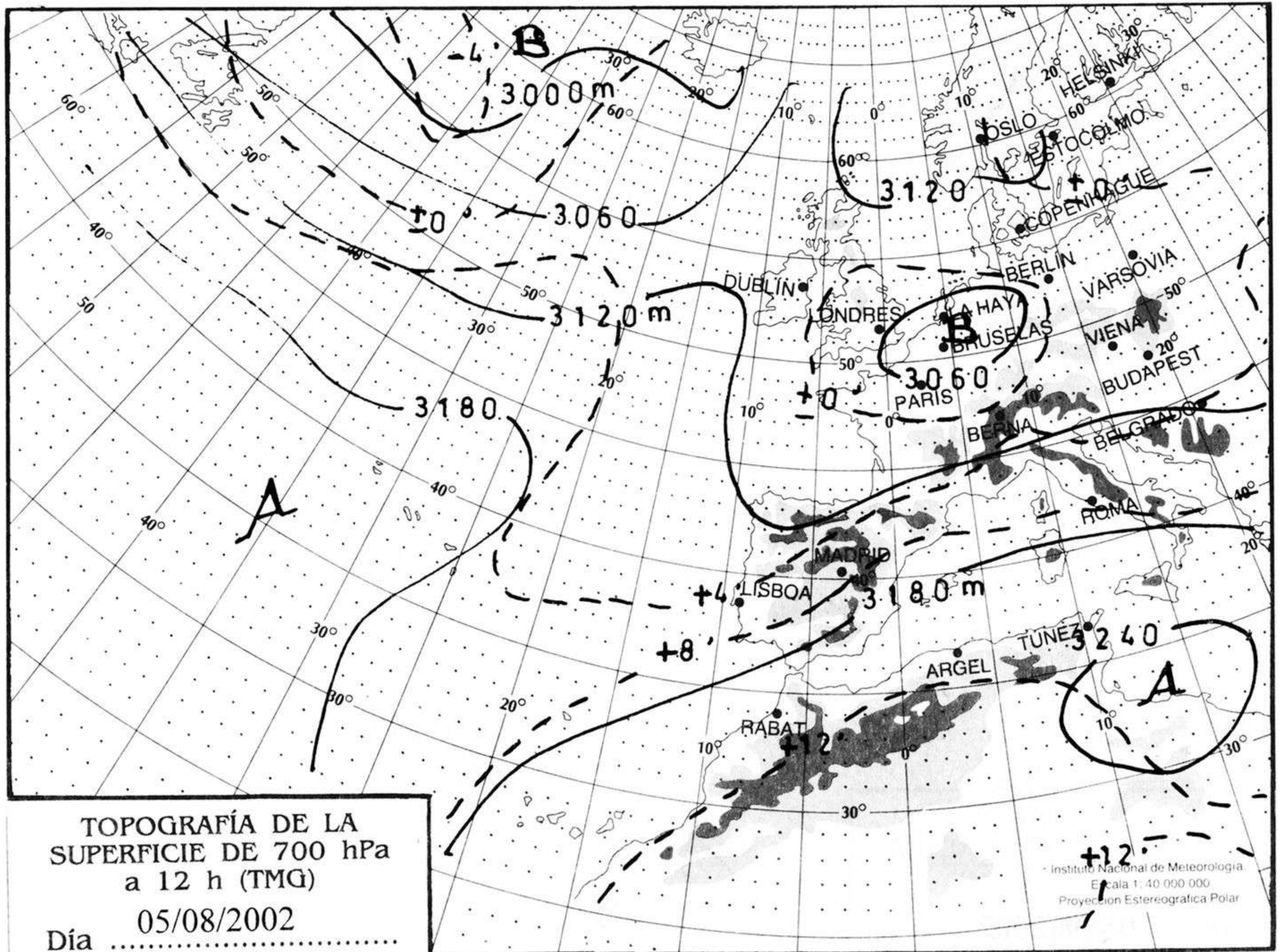






hPa

1060  
1050  
1040  
1030  
1020  
1010  
1000  
990  
980  
970  
960  
950  
940



km./h.

200  
190  
180  
170  
160  
150  
140  
130  
120  
110  
100  
90  
80  
70  
60  
50  
40  
30  
20  
10

