

# BOLETÍN Meteorológico



Ministerio de Medio Ambiente  
Instituto Nacional de Meteorología

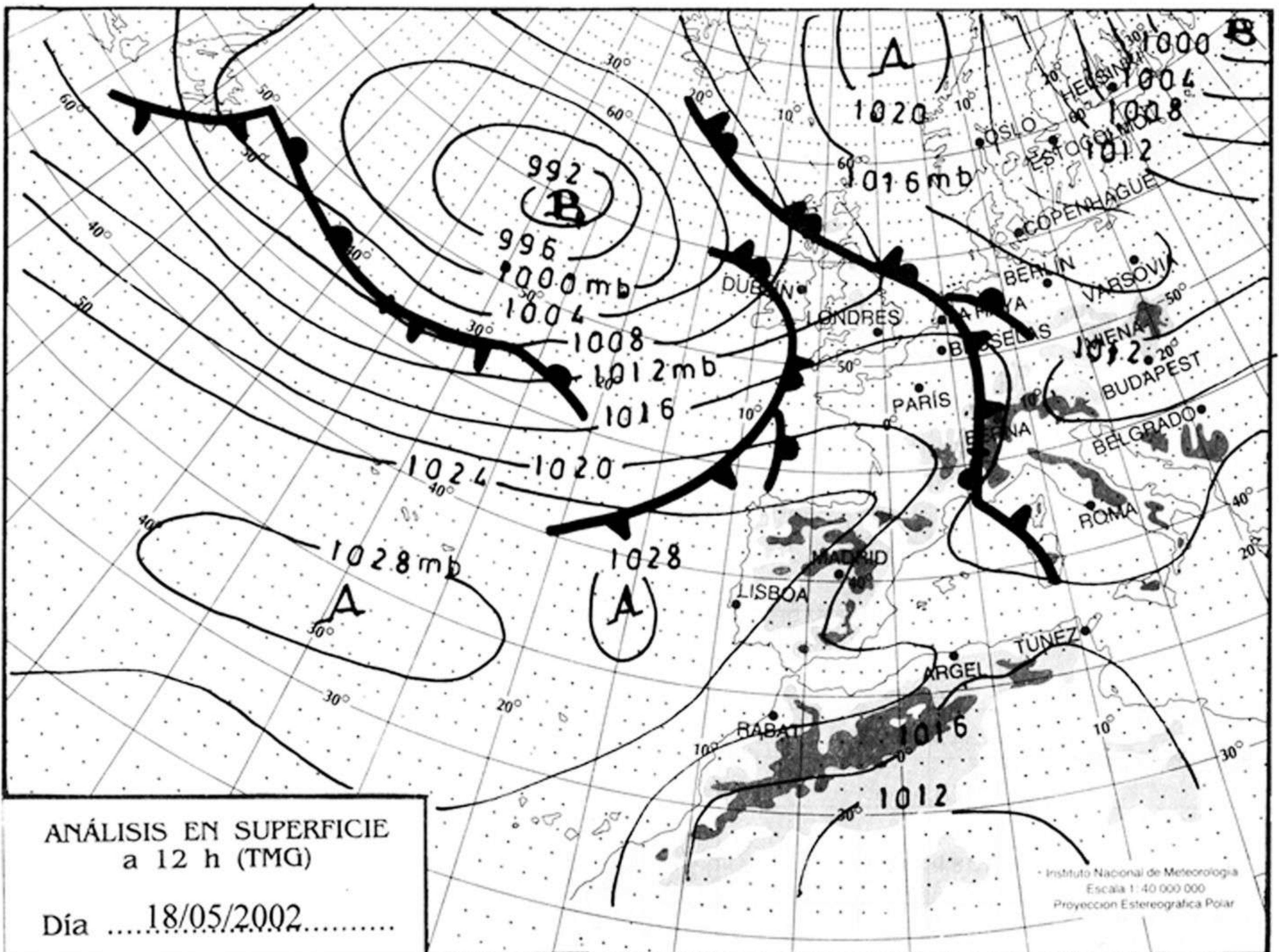
Número 139. Domingo 19 de mayo de 2002

ESTACIONES	TEMPERATURA °C		PRECIPITACION l/m2		HORAS DE SOL (3)	ESTACIONES	TEMPERATURA °C		PRECIPITACION l/m2		HORAS DE SOL (3)
	MÁX (1)	MÍN (2)	DÍA (1)	NOCHE (2)			MÁX (1)	MÍN (2)	DÍA (1)	NOCHE (2)	
<b>C.A. DE GALICIA</b>						JAÉN	-	-	-	-	-
A CORUÑA	19,8	14,4			4,5	MÁLAGA	28,1	14,1			13,2
SANTIAGO DE COMPOSTELA	16,8	11,2	0,1		2,0	SEVILLA	27,9	16,4			13,0
LUGO	17,4	6,4			-	<b>CIUDAD A. DE CEUTA</b>					
OURENSE	21,9	9,8			-	CEUTA	23,6	15,8			-
PONTEVEDRA	19,1	9,5	0,4		5,8	<b>CIUDAD A. DE MELILLA</b>					
<b>C.A. PRINCIPADO DE ASTURIAS</b>						MELILLA	22,8	13,5			12,7
OVIEDO	20,5	11,8			10,8	<b>C.A. DE EXTREMADURA</b>					
<b>C.A. DE CANTABRIA</b>						BADAJOS	25,5	9,9			13,5
SANTANDER	17,4	13,5			12,8	MÉRIDA	25,2	9,2			-
<b>C.A. DEL PAÍS VASCO</b>						CÁCERES	22,5	10,9			13,5
BILBAO	17,9	10,5			-	<b>C.A. DE CASTILLA Y LEÓN</b>					
SAN SEBASTIÁN	15,9	10,9			9,6	ÁVILA	16,5	4,4			11,8
VITORIA	17,4	4,4			9,0	BURGOS	19,8	3,8			9,0
<b>C.A. DE LA RIOJA</b>						LEÓN	18,8	6,1			13,4
LOGROÑO	20,1	9,9			8,2	PALENCIA	18,4	7,0			-
<b>C. FORAL DE NAVARRA</b>						SALAMANCA	18,8	6,1			13,1
PAMPLONA	17,1	4,8	0,1		-	SEGOVIA	17,4	6,5			10,3
<b>C.A. DE ARAGÓN</b>						SORIA	18,8	5,4			10,7
HUESCA	-	-	-	-	-	VALLADOLID	20,8	7,9			12,5
TERUEL	18,9	2,6			-	ZAMORA	21,1	8,8			12,9
ZARAGOZA	22,4	11,6			13,4	<b>C.A. DE CASTILLA-LA MANCHA</b>					
<b>C.A. DE CATALUÑA</b>						ALBACETE	22,8	6,5			13,0
BARCELONA	21,2	12,1			12,2	CIUDAD REAL	23,8	10,1			12,2
GIRONA	22,8	-			-	CUENCA	20,5	5,9			13,2
LLEIDA	24,4	7,1			-	GUADALAJARA	23,0	4,9			-
TARRAGONA	25,4	13,0			-	TOLEDO	22,7	8,8			13,9
<b>C.A. DE LES ILLES BALEARS</b>						<b>C. DE MADRID</b>					
PALMA DE MALLORCA	24,4	14,6			-	MADRID	21,5	7,1			14,0
IBIZA	25,2	12,1			13,0	<b>C.A. DE CANARIAS</b>					
MAHÓN	21,5	14,5			11,2	LAS PALMAS DE GRAN CANARIA	23,9	18,1			6,5
<b>C.A. VALENCIANA</b>						FUERTEVENTURA	23,1	17,4			11,6
ALICANTE	27,1	13,9			13,1	LANZAROTE	21,9	17,8			7,4
CASTELLÓN	26,8	13,8			13,0	SANTA CRUZ DE TENERIFE	23,4	17,8			10,0
VALENCIA	28,1	12,9			14,0	EL HIERRO	21,8	18,2			9,0
<b>C.A. DE LA REGIÓN DE MURCIA</b>						LA PALMA	23,4	18,2			4,9
MURCIA	28,8	14,0			-	<b>NOTA:</b>					
<b>C.A. DE ANDALUCÍA</b>						(1) Las máximas y precipitaciones del día son de 06 a 18 (hora TMG) de ayer.					
ALMERÍA	22,1	15,9			13,0	(2) Las mínimas y precipitaciones de la noche son de 18 de ayer a 06 (hora TMG) de hoy					
CÁDIZ	22,4	16,9			-	(3) Las horas de sol son de ayer					
CÓRDOBA	28,2	11,4			12,8	Las unidades utilizadas son °C para la temperatura y litros por metro cuadrado para la precipitación					
GRANADA	25,8	9,1			13,6	Precipitación: Sin dato es cero. "ip" inapreciable. "-": Información no disponible					
HUELVA	27,5	15,1			13,3	Temperaturas y horas de sol: "-": Información no disponible					

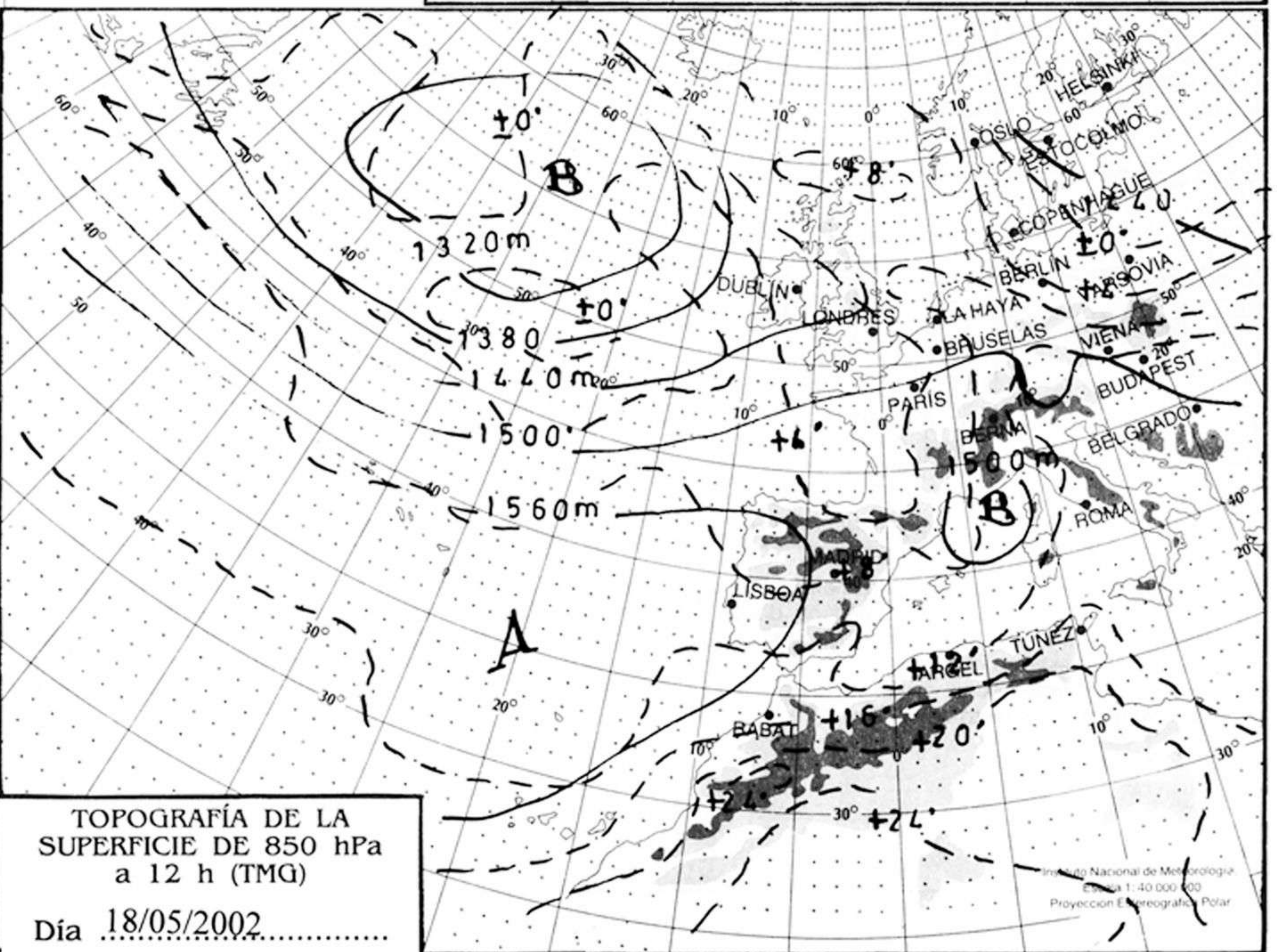
## INFORMACIÓN GENERAL A LAS 06 (hora TMG)

Durante las últimas 24 horas los cielos han permanecido despejados o poco nubosos en toda España, salvo en Galicia, Asturias, País Vasco y norte de Cataluña donde hubo alguna nubosidad. Ha habido brumas en el tercio norte peninsular y costa mediterránea andaluza. Los vientos fueron fuertes del noroeste en el norte de Cataluña, moderados también del noroeste en el Valle del Ebro, del noroeste moderados a fuertes en Canarias y flojos variable en el resto de España. Las temperaturas mínimas bajaron de ligera a moderadamente en Aragón, Navarra, País Vasco y Baleares y pocos cambios en el resto de España.





mm  
800  
790  
780  
770  
760  
750  
740  
730  
720  
710  
700

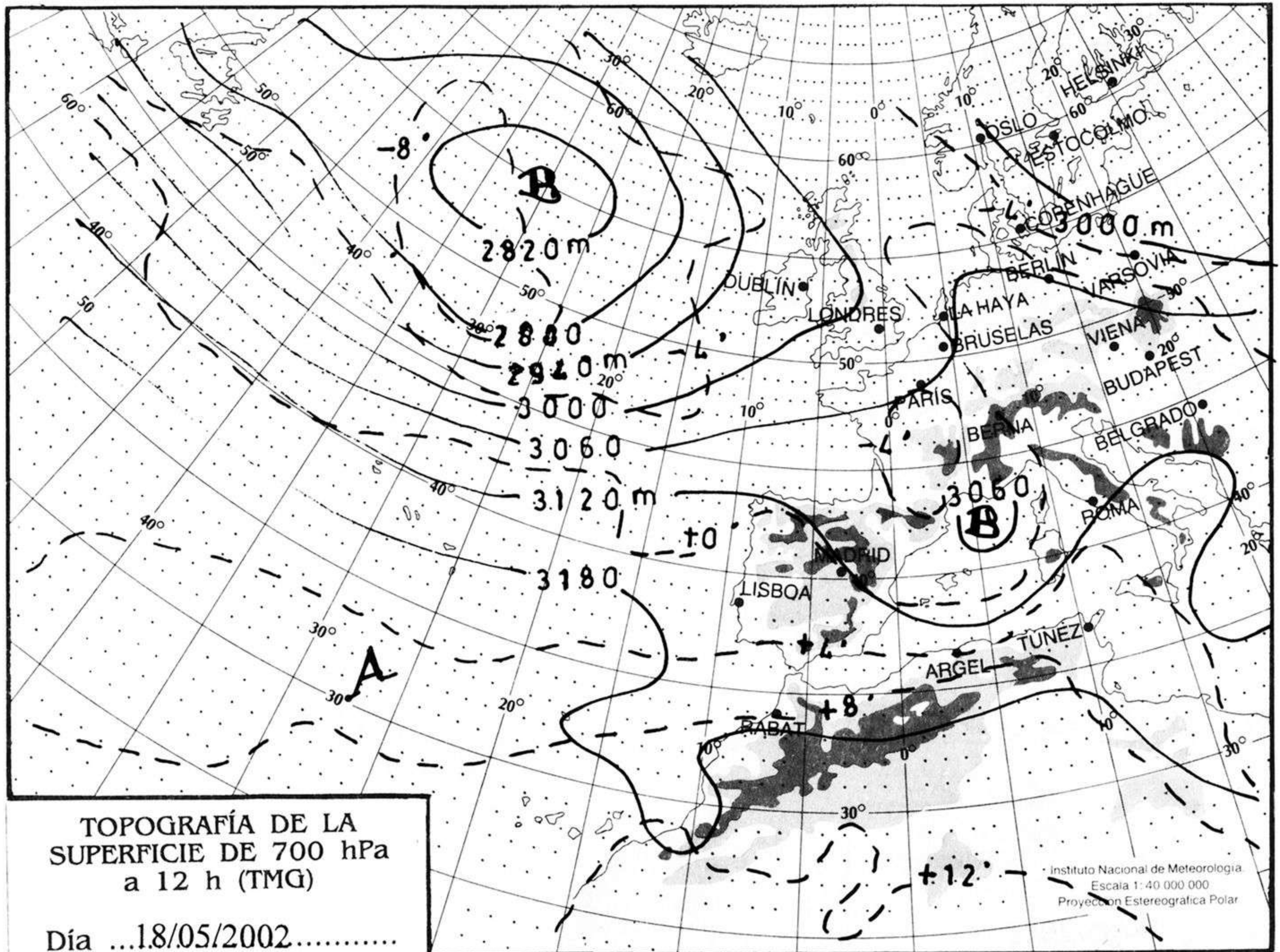


nudos  
110  
100  
90  
80  
70  
60  
50  
40  
30  
20  
10



hPa

1060  
1050  
1040  
1030  
1020  
1010  
1000  
990  
980  
970  
960  
950  
940



km./h.

200  
190  
180  
170  
160  
150  
140  
130  
120  
110  
100  
90  
80  
70  
60  
50  
40  
30  
20  
10

