

BOLETÍN Meteorológico



Ministerio de Medio Ambiente
Instituto Nacional de Meteorología

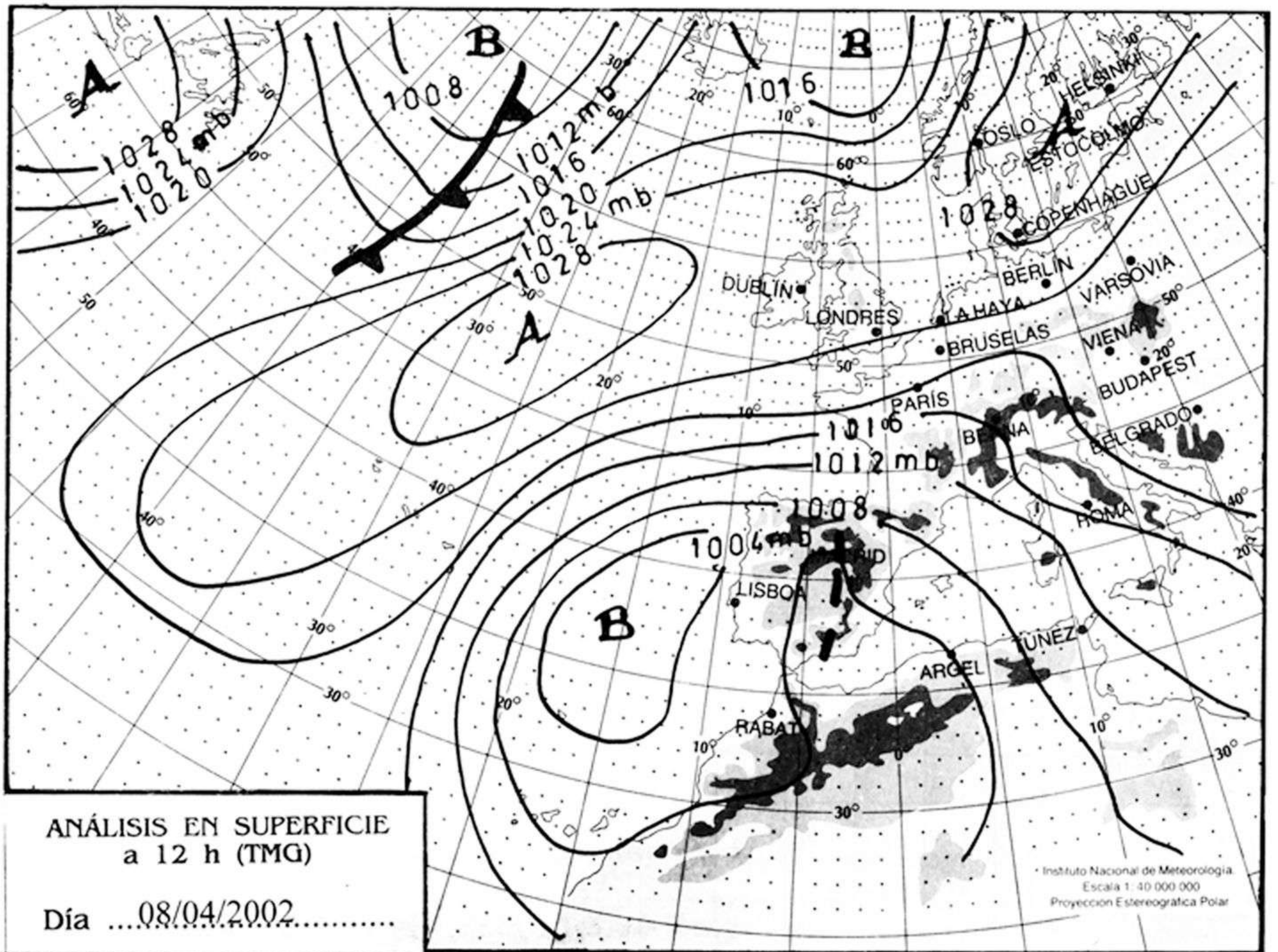
Número 99. Martes 9 de abril de 2002

ESTACIONES	TEMPERATURA °C		PRECIPITACIÓN l/m2		HORAS DE SOL (3)	ESTACIONES	TEMPERATURA °C		PRECIPITACIÓN l/m2		HORAS DE SOL (3)
	MÁX (1)	MÍN (2)	DÍA (1)	NOCHE (2)			MÁX (1)	MÍN (2)	DÍA (1)	NOCHE (2)	
C.A. DE GALICIA						JAÉN	16,5	9,9			10,9
A CORUÑA	19	10,8			9,3	MÁLAGA	18,8	10,8	2		10,4
SANTIAGO DE COMPOSTELA	18,8	6,4			7,4	SEVILLA	20,9	11,9		0,4	2,8
LUGO	-	5,2			-	CIUDAD A. DE CEUTA					
OURENSE	19,8	4,9	0,1		3,1	CEUTA	18,1	13,1		-	11,5
PONTEVEDRA	18,4	10,4			1,0	CIUDAD A. DE MELILLA					
C.A. PRINCIPADO DE ASTURIAS						MELILLA	20,4	12,9			9,0
OVIEDO	17,0	9,6			8,2	C.A. DE EXTREMADURA					
C.A. DE CANTABRIA						BADAJOS	14,5	10,1	7	5	0,4
SANTANDER	16,8	12,4			8,9	MÉRIDA	13,4	9,5	10	2	-
C.A. DEL PAÍS VASCO						CÁCERES	12,1	8,5	10	3	0,0
BILBAO	19,0	11,9		0,3	-	C.A. DE CASTILLA Y LEÓN					
SAN SEBASTIÁN	16,8	10,9	0,1	0,9	6,1	ÁVILA	12,4	3,5			5,2
VITORIA	18,6	7,6			9,3	BURGOS	16,6	2,5			11,6
C.A. DE LA RIOJA						LEÓN	13,4	3,5			9,6
LOGROÑO	21,1	7,8			10,1	PALENCIA	-	4,2			-
C. FORAL DE NAVARRA						SALAMANCA	14,5	4,5		0,5	5,0
PAMPLONA	19,5	7,1			9,7	SEGOVIA	14,5	4,9			11,0
C.A. DE ARAGÓN						SORIA	15,8	2,8			9,9
HUESCA	18,8	7,4	0,8		-	VALLADOLID	17,1	4,5			11,0
TERUEL	18,8	2,6			9,6	ZAMORA	15,9	5,1			5,3
ZARAGOZA	21,2	9,9			11,2	C.A. DE CASTILLA-LA MANCHA					
C.A. DE CATALUÑA						ALBACETE	17,4	5,5			10,6
BARCELONA	17,6	7,9	0,3		1,6	CIUDAD REAL	17,1	6,4			9,7
GIRONA	12,0	6,4	0,4		0,0	CUENCA	16,6	2,9			11,6
LLEIDA	18,9	9,9	7		-	GUADALAJARA	17,6	1,9			10,0
TARRAGONA	18,4	10,4			-	TOLEDO	-	6,4			10,1
C.A. DE LES ILLES BALEARS						C. DE MADRID					
PALMA DE MALLORCA	20,1	6,6			7,1	MADRID	16,4	2,9			8,6
IBIZA	20,5	9,6			7,7	C.A. DE CANARIAS					
MAHÓN	20,5	11,8			5,5	LAS PALMAS DE GRAN CANARIA	21,5	14,9			8,0
C.A. VALENCIANA						FUERTEVENTURA	22,5	13,4	2	4	8,2
ALICANTE	18,8	9,1			11,6	LANZAROTE	22,9	14,2		0,5	9,0
CASTELLÓN	19,8	10,8			10,1	SANTA CRUZ DE TENERIFE	21,4	15,1			6,2
VALENCIA	22,1	9,6			10,4	EL HIERRO	19,4	16,1	0,5	0,6	8,3
C.A. DE LA REGIÓN DE MURCIA						LA PALMA	23,1	16,4	0,2	0,3	6,7
MURCIA	22,5	8,4			11,1	NOTA:					
C.A. DE ANDALUCÍA						(1) Las máximas y precipitaciones del día son de 06 a 18 (hora TMG) de ayer.					
ALMERÍA	18,4	12,1			11,7	(2) Las mínimas y precipitaciones de la noche son de 18 de ayer a 06 (hora TMG) de hoy.					
CÁDIZ	18,5	14,4	0,5	0,9	-	(3) Las horas de sol son de ayer.					
CÓRDOBA	20,8	9,4			5,7	Las unidades utilizadas son: °C para la temperatura y litros por metro cuadrado para la precipitación					
GRANADA	18,8	4,1			11,2	Precipitación: Sin dato es cero. "ip": inapreciable. "-": Información no disponible					
HUELVA	15,5	10,4	19	1	-	Temperaturas y horas de sol: "-": Información no disponible					

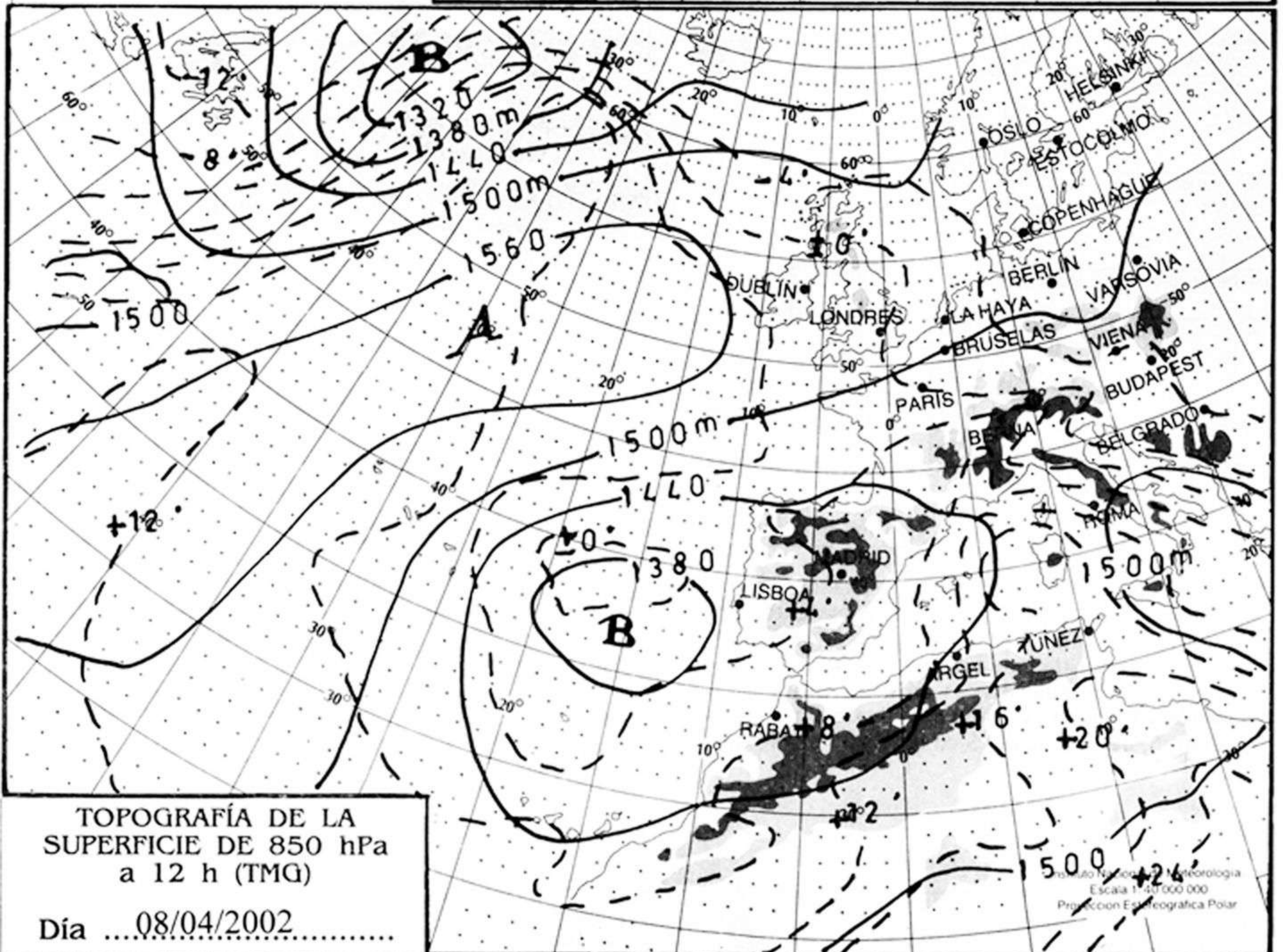
INFORMACIÓN GENERAL A LAS 06 (hora TMG)

Durante las últimas 24 horas ha estado muy nuboso con precipitaciones tormentosas moderadas en el tercio occidental de la Península siendo persistentes en Andalucía. En el nordeste peninsular estuvo muy nuboso con precipitaciones débiles a moderadas. Ha habido intervalos nubosos y algunas precipitaciones débiles en Baleares y Canarias y nubosidad de evolución en las montañas de la mitad oriental con chubascos tormentosos en el interior de Castellón. Ha habido brumas en Baleares y en el norte de Cataluña. Las mínimas han descendido ligeramente en Baleares y Cataluña y han permanecido sin cambios significativos en el resto. Han soplado vientos moderados del NE en el norte de Galicia, del S en el litoral Atlántico andaluz y del W en Canarias.

Teléfonos del servicio de información meteorológica TELETIEMPO: Teletiempo nacional: 906 365 365. Teletiempo provincial: 906 365 3?? (completar con las dos primeras cifras del Código Postal para obtener la información meteorológica de la provincia deseada). Teletiempo marítimo: 906 365 37X donde X puede ser 0 (Baleares), 1 (Mediterráneo), 2 (Cantábrico y Galicia), 3 (Canarias y Andalucía Occidental) y 4 (Atlántico). Teletiempo de montaña: 906 365 38Y donde Y puede ser 0 (Pirineos), 1 (Picos de Europa), 2 (Sierra de Madrid), 3 (Sistema Ibérico) y 4 (Sierra Nevada). Teletiempo internacional: 906 365 388. TARIFAS: normal (0,33 €/min + 0,10 € conexión, IVA incluido); reducida (0,26 €/min + 0,10 € conexión, IVA incluido). La tarifa normal es de lunes a viernes (no festivos en el ámbito nacional), en horario de 8:00 a 20:00 horas; el resto es tarifa reducida.



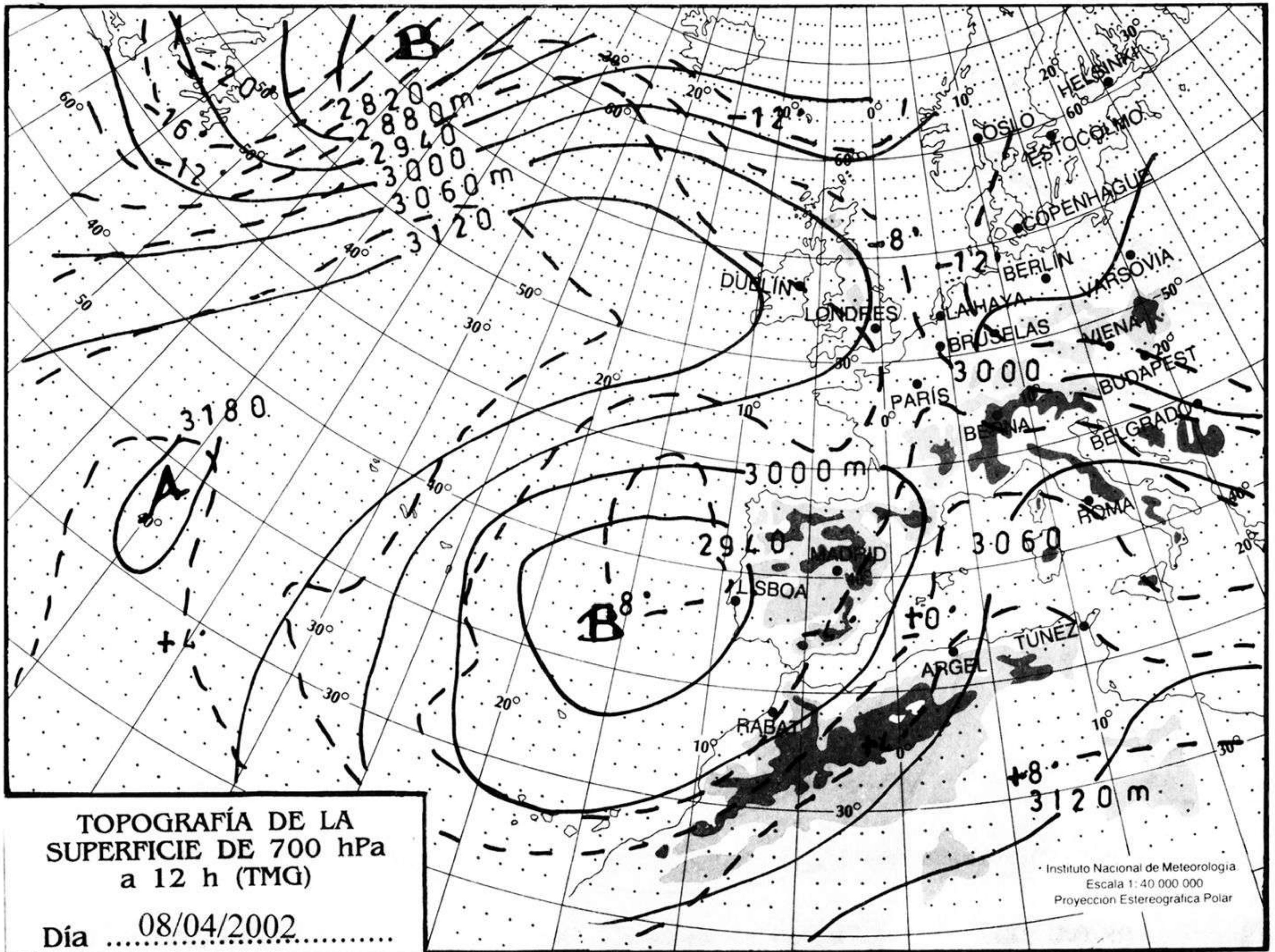
mm
800
790
780
770
760
750
740
730
720
710
700



nudos
110
100
90
80
70
60
50
40
30
20
10

hPa

1060
1050
1040
1030
1020
1010
1000
990
980
970
960
950
940



km./h.

200
190
180
170
160
150
140
130
120
110
100
90
80
70
60
50
40
30
20
10

