

BOLETÍN Meteorológico



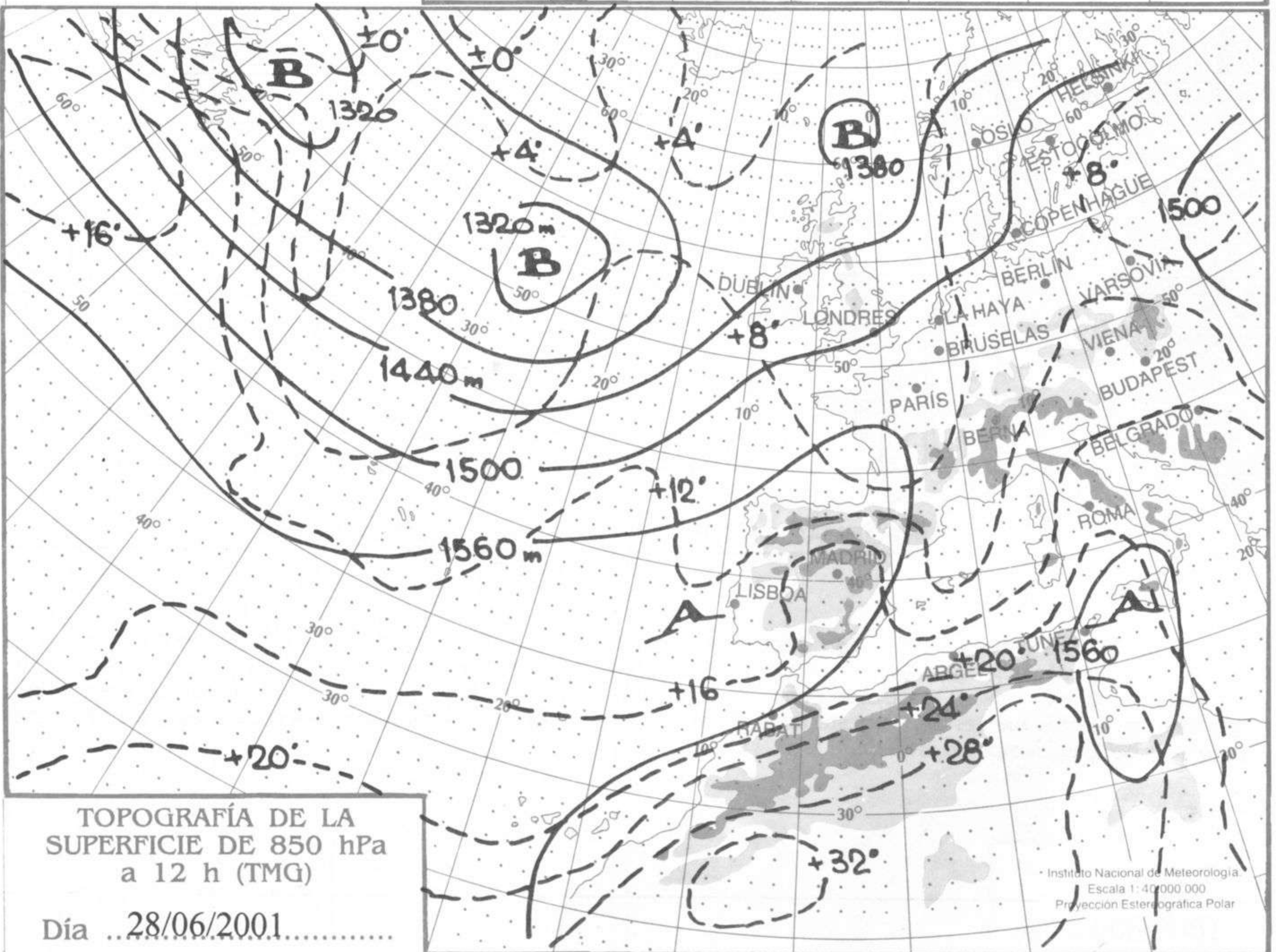
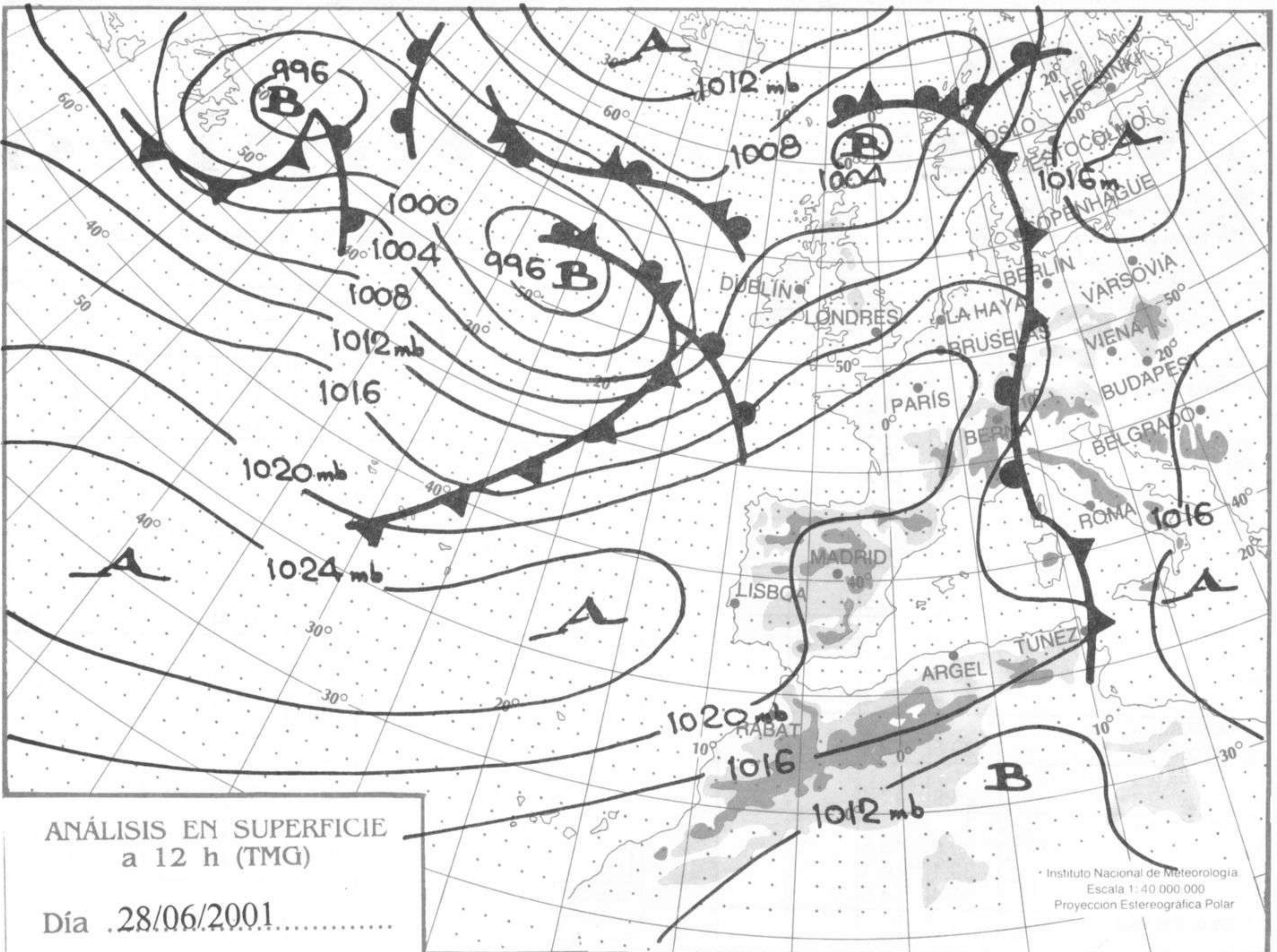
Ministerio de Medio Ambiente
Instituto Nacional de Meteorología

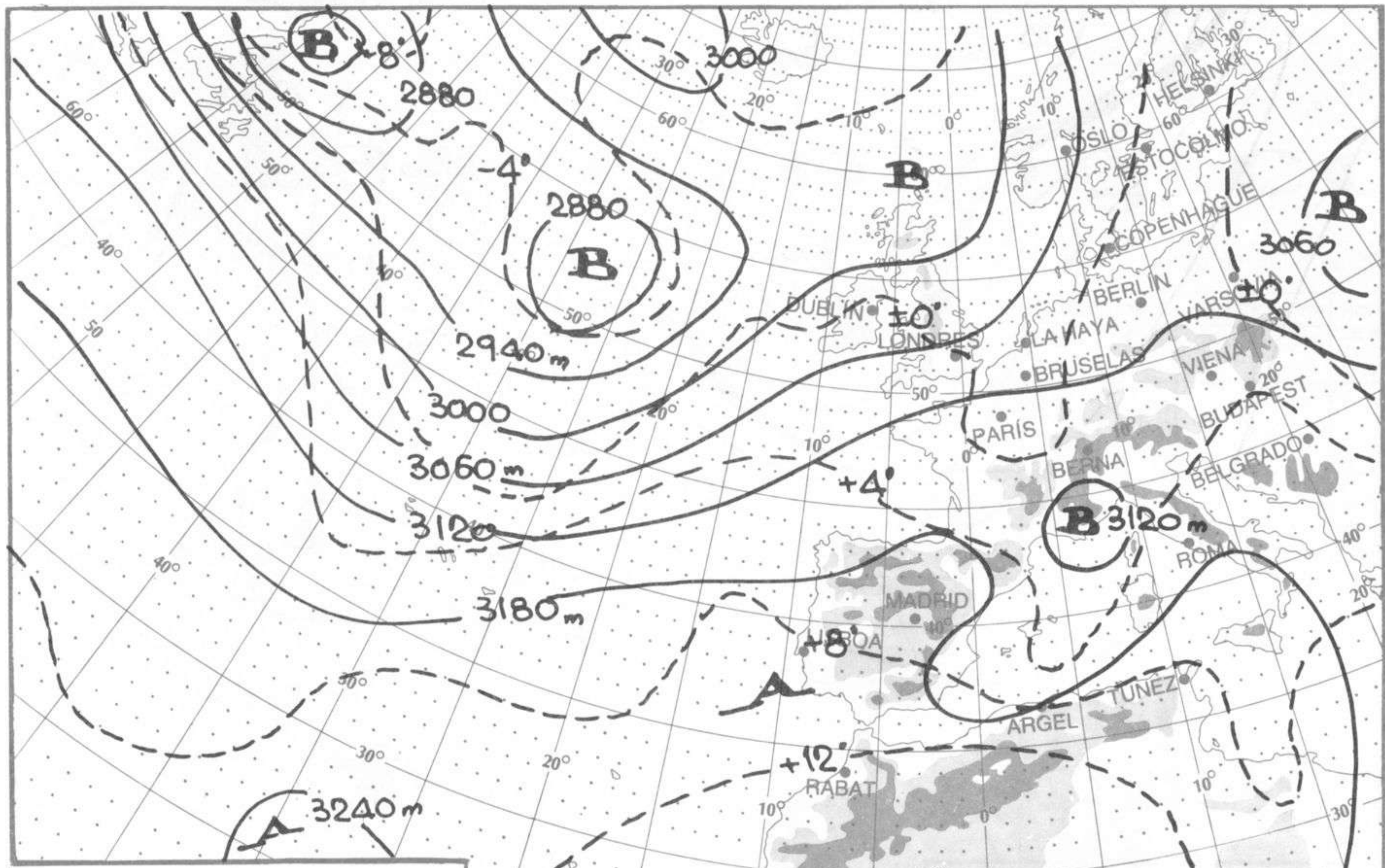
Número 180. Viernes 29 de junio de 2001

ESTACIONES	TEMPERATURA °C		PRECIPITACIÓN l/m2		HORAS DE SOL (3)	ESTACIONES	TEMPERATURA °C		PRECIPITACIÓN l/m2		HORAS DE SOL (3)
	MÁX (1)	MÍN (2)	DÍA (1)	NOCHE (2)			MÁX (1)	MÍN (2)	DÍA (1)	NOCHE (2)	
C.A. DE GALICIA						JAÉN	32,0	20,8			13,8
A CORUÑA	24,5	16,2				MÁLAGA	30,1	19,1			12,9
SANTIAGO DE COMPOSTELA	25,8	15,5				SEVILLA	34,8	19,2			13,1
LUGO	28,5	8,9				CIUDAD A. DE CEUTA					
OURENSE	30,8	14,4				CEUTA	24,4	19,4			13,5
PONTEVEDRA	25,1	16,5				CIUDAD A. DE MELILLA					
C.A. PRINCIPADO DE ASTURIAS						MELILLA	31,5	20,4			12,1
OVIEDO	25,2	14,1				C.A. DE EXTREMADURA					
C.A. DE CANTABRIA						BADAJOS	33,1	17,9			13,9
SANTANDER	21,9	15,5				MÉRIDA	34,9	17,5			-
C.A. DEL PAÍS VASCO						CÁCERES	31,8	18,4			13,8
BILBAO	26,0	12,2				C.A. DE CASTILLA Y LEÓN					
SAN SEBASTIÁN	20,2	14,9				ÁVILA	26,9	12,5			13,3
VITORIA	25,9	6,4				BURGOS	29,1	8,5			14,3
C.A. DE LA RIOJA						LEÓN	25,8	13,1			14,4
LOGROÑO	29,8	13,9				PALENCIA	25,8	11,8			-
C. FORAL DE NAVARRA						SALAMANCA	29,4	10,6			14,2
PAMPLONA	25,8	11,4				SEGOVIA	27,9	15,1			14,8
C.A. DE ARAGÓN						SORIA	28,4	10,5			12,9
HUESCA	29,6	15,5				VALLADOLID	29,1	13,1			14,2
TERUEL	30,1	9,1				ZAMORA	29,1	14,5			13,7
ZARAGOZA	30,4	14,0				C.A. DE CASTILLA-LA MANCHA					
C.A. DE CATALUÑA						ALBACETE	31,5	16,5			13,5
BARCELONA	23,9	17,2				CIUDAD REAL	31,9	16,8			13,1
GIRONA	27,9	14,8				CUENCA	29,5	14,6			13,1
LLEIDA	31,4	16,1				GUADALAJARA	32,1	9,5			11,0
TARRAGONA	29,0	18,8				TOLEDO	32,5	17,0			14,2
C.A. DE LES ILLES BALEARS						C. DE MADRID					
PALMA DE MALLORCA	28,4	18,4				MADRID	29,8	13,4			14,6
IBIZA	30,1	19,4				C.A. DE CANARIAS					
MAHÓN	25,9	19,4				LAS PALMAS DE GRAN CANARIA	26,6	20,6			12,8
C.A. VALENCIANA						FUERTEVENTURA	26,6	16,5			12,5
ALICANTE	27,9	19,8				LANZAROTE	25,9	19,9			11,7
CASTELLÓN	30,4	18,0				SANTA CRUZ DE TENERIFE	26,8	20,9			12,3
VALENCIA	30,6	17,9				EL HIERRO	22,9	17,6			10,9
C.A. DE LA REGIÓN DE MURCIA						LA PALMA	26,1	21,4			10,4
MURCIA	32,5	20,4				NOTA:					
C.A. DE ANDALUCÍA						(1) Las máximas y precipitaciones del día son de 06 a 18 (hora TMG) de ayer.					
ALMERÍA	33,4	21,1				(2) Las mínimas y precipitaciones de la noche son de 18 de ayer a 06 (hora TMG) de hoy.					
CÁDIZ	27,4	21,4				(3) Las horas de sol son de ayer.					
CÓRDOBA	35,6	16,9				Las unidades utilizadas son: °C para la temperatura y litros por metro cuadrado para la precipitación.					
GRANADA	33,1	14,9				Precipitación: Sin dato es cero. "ip": inapreciable. "-": Información no disponible					
HUELVA	33,5	18,5				Temperaturas y horas de sol: "-": Información no disponible					

INFORMACIÓN GENERAL A LAS 06 (hora TMG)

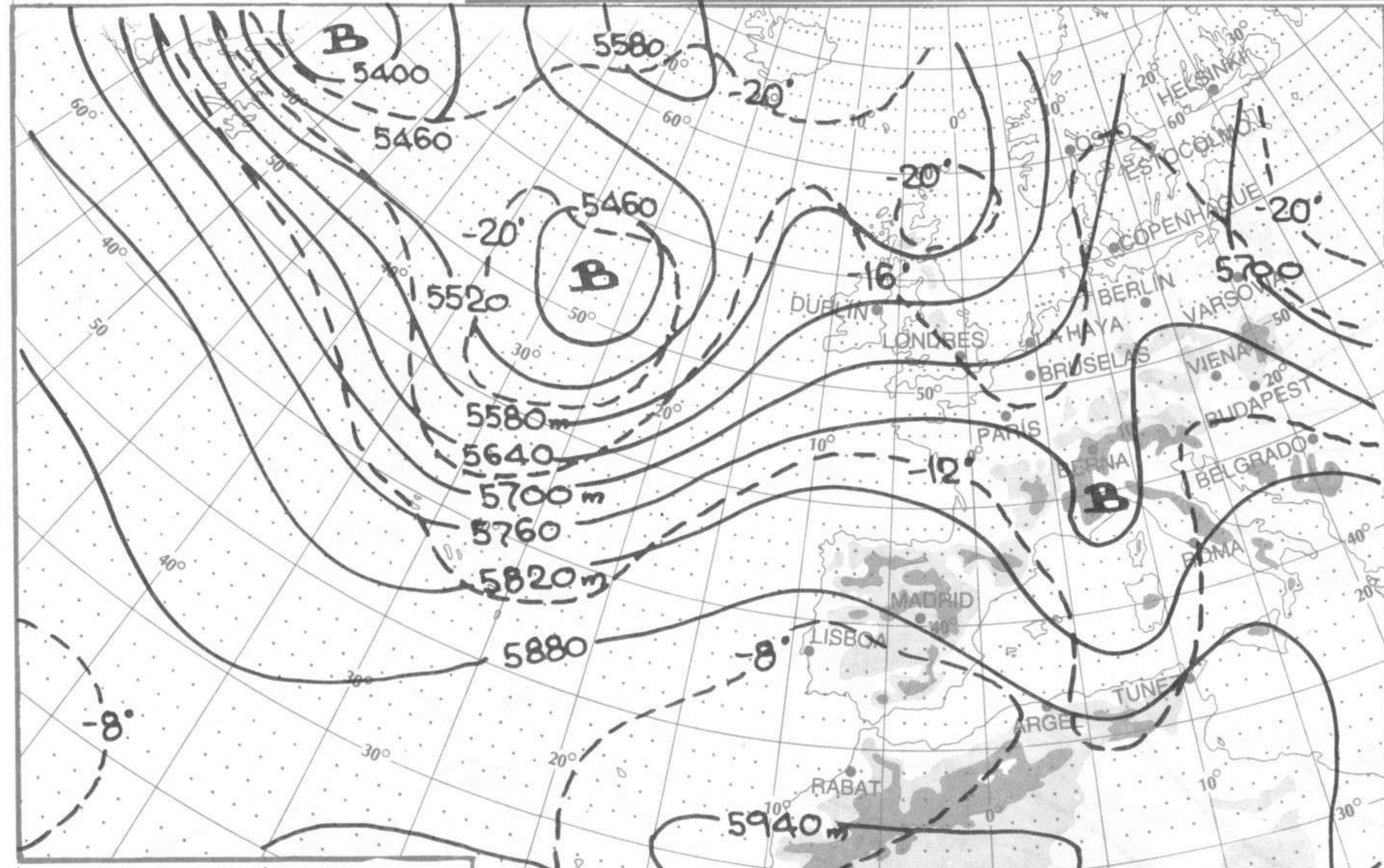
Durante las últimas 24 horas ha estado despejado excepto en Baleares que estuvo nuboso durante la tarde. Ha habido brumas y nieblas en Galicia, Asturias y Cantabria. Las temperaturas mínimas han ascendido ligera a moderadamente en la mitad Occidental Peninsular, mientras en el resto han estado sin cambios o han descendido ligeramente. Vientos fuertes del Noroeste en el litoral de Gerona, moderados del Nordeste en Canarias y del Noroeste en el valle del Ebro; flojos en el resto.





TOPOGRAFÍA DE LA SUPERFICIE DE 700 hPa a 12 h (TMG)
Día 28/06/2001.....

Instituto Nacional de Meteorología
Escala 1:40 000 000
Proyección Estereográfica Polar



TOPOGRAFÍA DE LA SUPERFICIE DE 500 hPa a 12 h (TMG)
Día 28/06/2001.....

Instituto Nacional de Meteorología
Escala 1:40 000 000
Proyección Estereográfica Polar

