

BOLETÍN Meteorológico



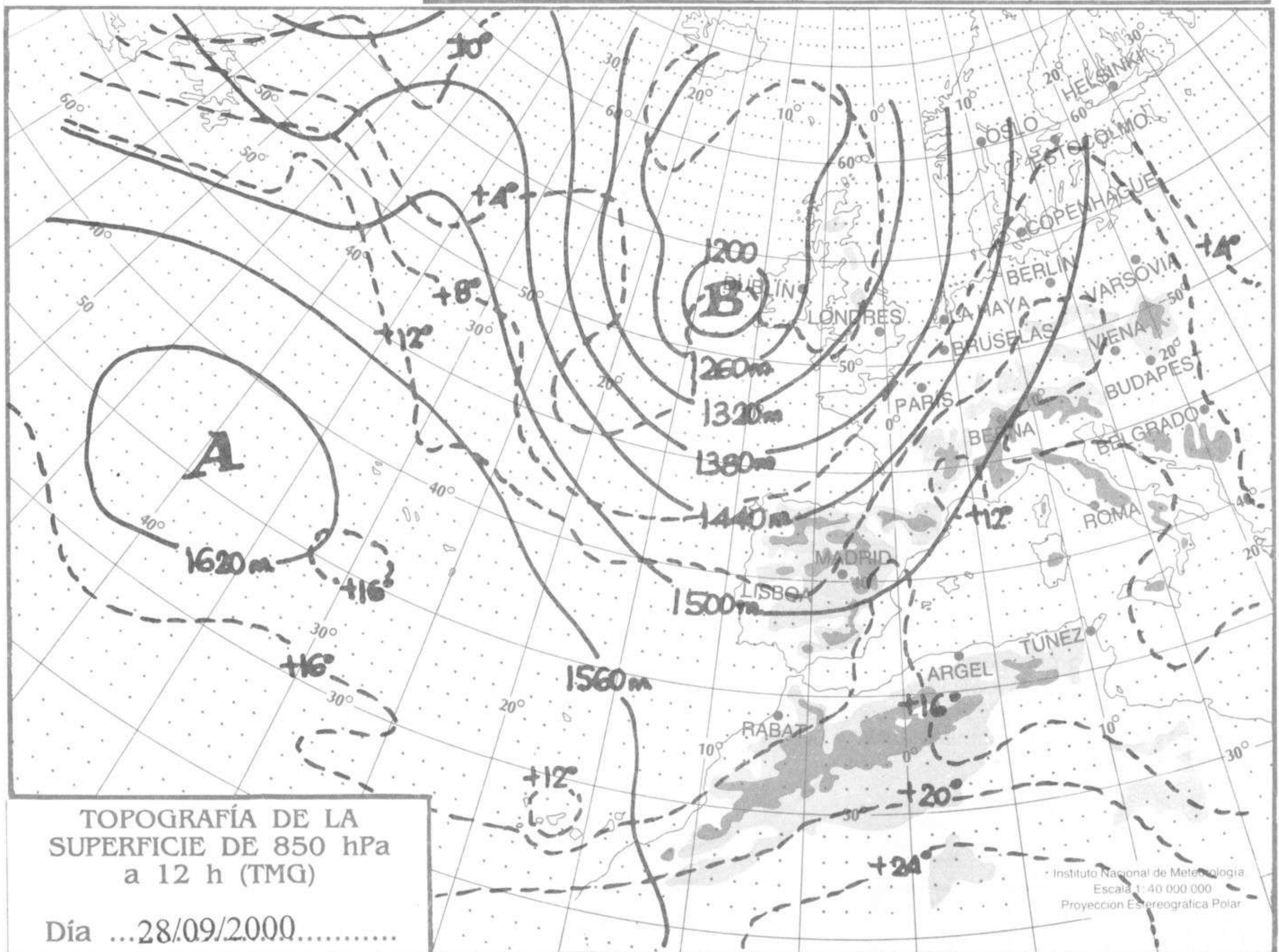
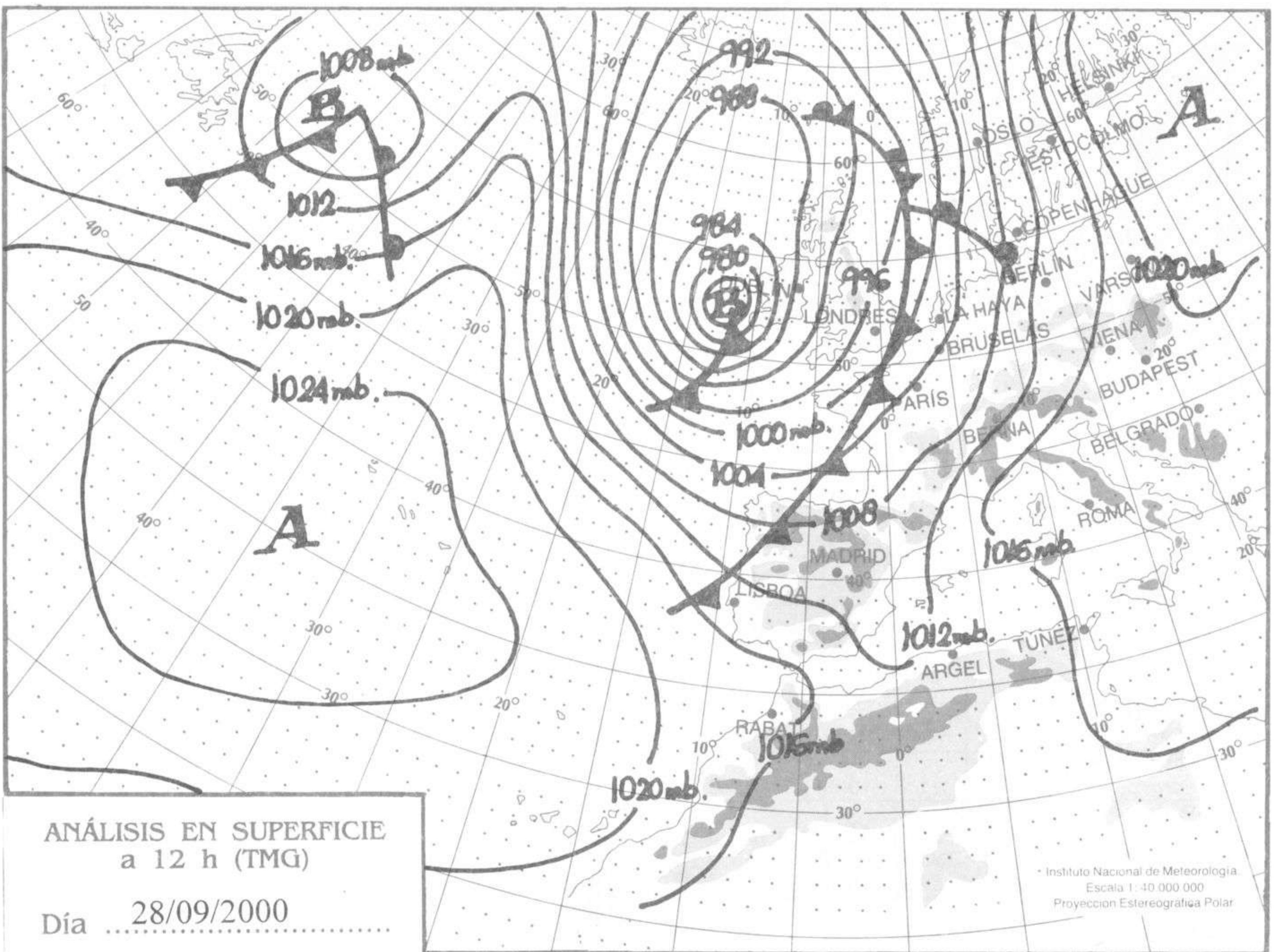
Ministerio de Medio Ambiente
Instituto Nacional de Meteorología

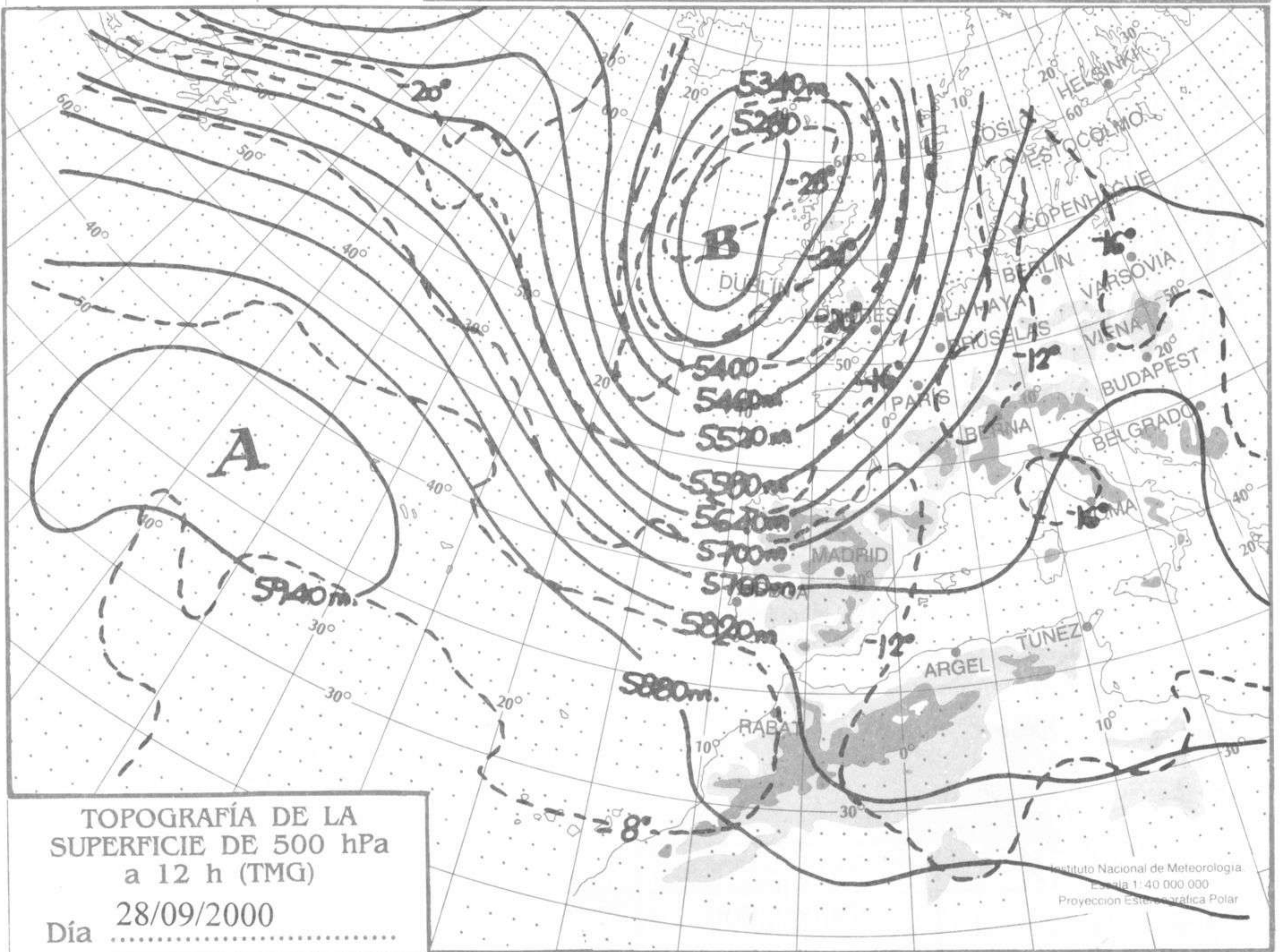
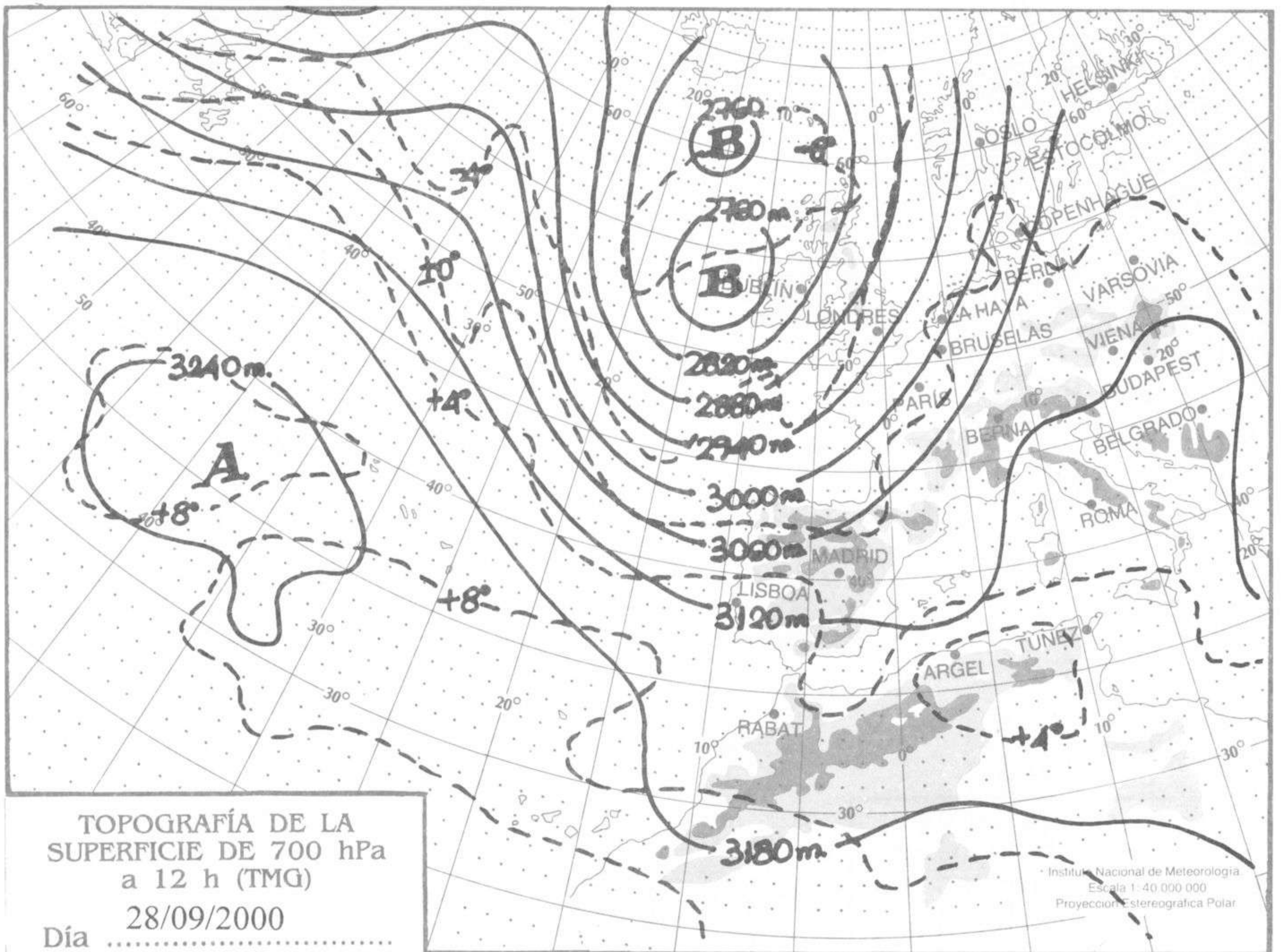
Número 273. Viernes 29 de septiembre de 2000

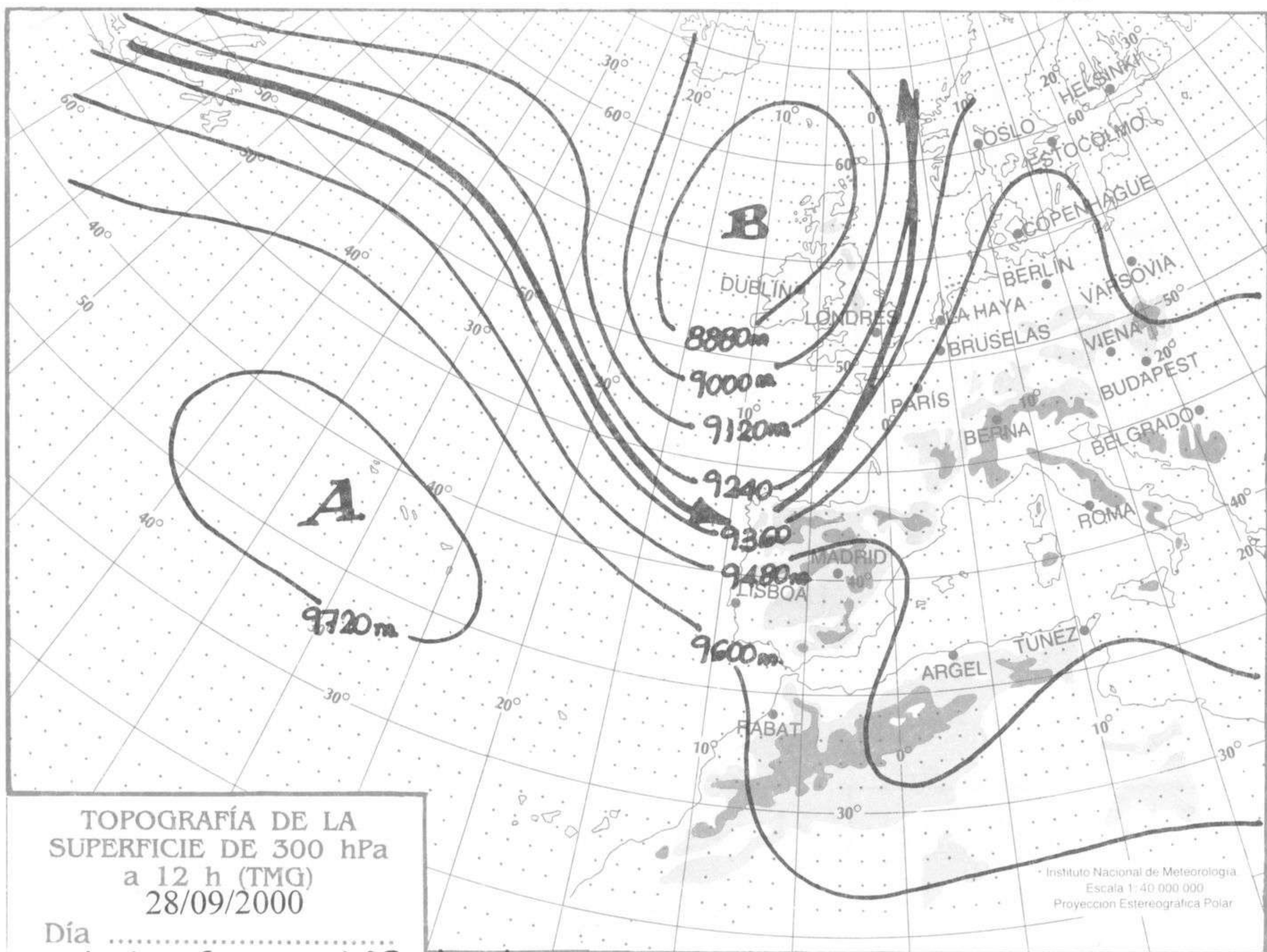
ESTACIONES	TEMPERATURA °C		PRECIPITACIÓN l/m2		HORAS DE SOL (3)	ESTACIONES	TEMPERATURA °C		PRECIPITACIÓN l/m2		HORAS DE SOL (3)	
	MÁX (1)	MÍN (2)	DÍA (1)	NOCHE (2)			MÁX (1)	MÍN (2)	DÍA (1)	NOCHE (2)		
C.A. DE GALICIA						JAÉN	23,1	12,6			2	3,2
A CORUÑA	19,9	13,6	10	6	4,9	MÁLAGA	26,1	15,9			4	3,9
SANTIAGO DE COMPOSTELA	17,8	10,1	9	6	1,6	SEVILLA	26,9	14,6	0,1		6	0,7
LUGO	17,4	9,5	12	5	1,5	CIUDAD A. DE CEUTA						
OURENSE	20,9	11,4	7	13	-	CEUTA	23,4	17,4			-	2,1
PONTEVEDRA	19,8	12,4	18	12	3,1	CIUDAD A. DE MELILLA						
C.A. PRINCIPADO DE ASTURIAS						MELILLA	26,9	18,9			2	7,1
OVIEDO	16,1	10,4	13	2	1,2	C.A. DE EXTREMADURA						
C.A. DE CANTABRIA						BADAJOS	21,5	12,8	3			0,3
SANTANDER	19,8	13,1	12	5	0,0	MÉRIDA	20,9	13,2	2	0,1		-
C.A. DEL PAÍS VASCO						CÁCERES	18,1	12,1	8			0,0
BILBAO	21,4	11,8	1	4	0,0	C.A. DE CASTILLA Y LEÓN						
SAN SEBASTIÁN	20,5	12,1	0,3	6	0,0	ÁVILA	18,5	7,1	5	3		0,7
VITORIA	17,5	8,0	1		0,0	BURGOS	14,8	8,6	8			0,0
C.A. DE LA RIOJA						LEÓN	11,9	5,8	12	1		0,1
LOGROÑO	17,5	9,6	0,6	0,6	-	PALENCIA	12,0	7,5	9	0,8		-
C. FORAL DE NAVARRA						SALAMANCA	14,1	9,4	12			1,0
PAMPLONA	21,9	10,8	2	0,6	0,0	SEGOVIA	16,2	7,8	4	0,8		0,0
C.A. DE ARAGÓN						SORIA	16,2	7,5	4			0,0
HUESCA	20,2	10,8	0,1	0,7	-	VALLADOLID	13,4	8,8	12	0,7		0,0
TERUEL	23,8	10,1		0,7	3,9	ZAMORA	15,4	10,8	10	0,4		0,7
ZARAGOZA	24,9	15,1			2,0	C.A. DE CASTILLA-LA MANCHA						
C.A. DE CATALUÑA						ALBACETE	25,1	11,5			2	3,8
BARCELONA	24,1	16,5		33	7,4	CIUDAD REAL	23,9	11,9	8	1		1,6
GIRONA	26,8	16,1		19	8,6	CUENCA	20,5	9,9	5	4		4,6
LLEIDA	26,5	13,6	0,8	10	5,8	GUADALAJARA	20,5	8,8	3	0,2		0,0
TARRAGONA	25,4	14,0	0,8	-	-	TOLEDO	22,4	11,4	2			0,3
C.A. DE LES ILLES BALEARS						C. DE MADRID						
PALMA DE MALLORCA	27,9	18,6		7	9,5	MADRID	20,9	10,5	3			0,4
IBIZA	27,9	17,9		5	-	C.A. DE CANARIAS						
MAHÓN	25,8	19,9		0,8	5,0	LAS PALMAS DE GRAN CANARIA	27,1	21,6				10,4
C.A. VALENCIANA						FUERTEVENTURA	26,1	20,1				11,0
ALICANTE	27,1	18,8		1	7,0	LANZAROTE	27,2	20,8				9,8
CASTELLÓN	26,5	18,0		12	6,1	SANTA CRUZ DE TENERIFE	28,0	21,1				7,7
VALENCIA	28,1	17,6		0,5	6,4	EL HIERRO	24,9	21,4				3,4
C.A. DE LA REGIÓN DE MURCIA						LA PALMA	26,8	19,5	1	10,0		0,0
MURCIA	29,6	16,4		0,5	6,5	NOTA:						
C.A. DE ANDALUCÍA						(1) Las máximas y precipitaciones del día son de 06 a 18 (hora TMG) de ayer.						
ALMERÍA	25,5	17,5		0,6	5,2	(2) Las mínimas y precipitaciones de la noche son de 18 de ayer a 06 (hora TMG) de hoy.						
CÁDIZ	23,6	18,8		14	-	(3) Las horas de sol son de ayer.						
CÓRDOBA	26,8	14,8		3	2,4	Las unidades utilizadas son: °C para la temperatura y litros por metro cuadrado para la precipitación						
GRANADA	25,1	13,1		4	4,9	Precipitación: Sin dato es cero. "ip": inapreciable. "-": Información no disponible						
HUELVA	24,4	14,5	2	3	1,7	Temperaturas y horas de sol: "-": Información no disponible						

INFORMACIÓN GENERAL A LAS 06 (hora TMG)

Durante las últimas 24 horas ha estado nuboso a muy nuboso en toda la península excepto en el litoral Mediterráneo a primeras horas, donde estuvo poco nuboso. Intervalos nubosos en ambos archipiélagos. Ha habido chubascos tormentosos en el nordeste peninsular, Comunidad Valenciana, Murcia y Baleares, siendo ocasionalmente fuertes en Cataluña. Hubo precipitaciones débiles a moderadas en toda la península. Brumas y bancos de niebla en el área del Estrecho y zonas de Galicia y Murcia. Las temperaturas mínimas han permanecido sin cambios en la Comunidad Valenciana y Baleares y han descendido ligera a moderadamente en el resto. Ha habido viento débil a moderado del NE en Canarias. Y predominio del W y SW en el resto.







Día

