

Meteorológico



MINISTERIO DE MEDIO AMBIENTE

Número 56. Miércoles 25 de febrero de 1998

ESTACIONES	TEMPERATURA °C		PRECIPITACIÓN l/m2		HORAS
	MÁX	MÍN	DÍA	NOCHE	DE SOL
	(1)	(2)	(1)	(2)	(3)
C.A. GALICIA					
A CORUÑA	16,5	9,8			10,5
SANTIAGO DE COMPOSTELA	15,8	3,9			9,1
LUGO	14,9	0,1			10,1
ORENSE	18,8	1,2			9,1
PONTEVEDRA	17,5	7,6			8,8
C.A. PRINCIPADO DE ASTURIAS					
OVIEDO	12,9	4,4			9,0
C.A. CANTABRIA					
SANTANDER	12,0	9,2	1	0,4	0,1
C.A. PAÍS VASCO					
BILBAO	12,4	9,5		0,6	0,3
SAN SEBASTIÁN	9,9	7,8			2,2
VITORIA	9,9	2,5			
LA RIOJA					
LOGROÑO	11,9	3,8			9,3
C. FORAL DE NAVARRA					
PAMPLONA	10,5	5,4			9,9
C.A. DE ARAGÓN					
HUESCA	14,1	1,8			
TERUEL	12,1	- 4,6			10,1
ZARAGOZA	13,8	3,1			10,1
C.A. DE CATALUÑA					
BARCELONA	16,5	7,1			9,4
GERONA	16,9	0,1			8,4
LEIDA	16,7	0,0			10,2
TARRAGONA	19,1	6,1			
C.A. DE LAS ISLAS BALEARES					
PALMA DE MALLORCA	14,1	6,1	1		2,6
IBIZA	15,1	7,5			5,9
MAHÓN	12,8	11,4	5		0,7
C.A. VALENCIANA					
ÁLCANTE	17,4	5,4			10,1
CASTELLÓN	18,4	4,9			
VALENCIA	17,9	4,9			9,4
C.A. DE LA REGIÓN DE MURCIA					
MURCIA	18,1	4,4			10,8
C.A. DE ANDALUCÍA					
ALMERÍA	18,8	7,8			10,3
CADIZ	17,8	12,7			
CORDOBA	17,1	3,1			10,4
GRANADA	15,9	- 0,5			10,6
HUELVA	17,8	6,9			12,5

ESTACIONES	TEMPERATURA °C		PRECIPITACIÓN l/m2		HORAS
	MÁX	MÍN	DÍA	NOCHE	DE SOL
	(1)	(2)	(1)	(2)	(3)
JAÉN	12,8	6,4			
MÁLAGA	16,9	5,5			10,1
SEVILLA	18,4	8,5			10,9
CIUDAD A. CEUTA					
CEUTA	16,8	14,4			9,4
CIUDAD A. MELILLA					
MELILLA	15,9	12,4			10,3
C.A. EXTREMADURA					
BADAJOS	17,1	2,9			9,5
MÉRIDA	16,9				
CÁCERES	14,1	4,5			10,4
C.A. DE CASTILLA Y LEÓN					
ÁVILA	8,1	- 3,1			7,4
BURGOS	7,5	1,6			4,5
LEÓN	11,1	- 0,9			
PALENCIA	8,6	0,9			
SALAMANCA	11,1	- 1,2			9,6
SEGOVIA	9,6	1,0			8,1
SORIA	9,9	- 1,2			10,5
VALLADOLID	10,9	1,8			10,1
ZAMORA	11,0	1,4			7,7
C.A. DE CASTILLA-LA MANCHA					
ALBACETE	12,4	- 2,8			10,5
CIUDAD REAL	13,4	0,9			9,5
CUENCA	14,1	- 1,1			9,8
GUADALAJARA	13,1	- 1,5			
TOLEDO	14,9	1,5			10,8
C.A. DE MADRID					
MADRID	15,4	3,6			
C.A. DE CANARIAS					
LAS PALMAS DE GRAN CANARIA	24,1	17,4			8,0
FUERTEVENTURA	22,6	16,1			8,2
LANZAROTE	24,8	16,8			8,8
SANTA CRUZ DE TENERIFE	23,9	18,5			8,6
HIERRO	25,8	19,5			
LA PALMA	23,4	16,9			7,0

NOTA:

(1) Las máximas y precipitaciones del día son de 06 a 18 (hora TMG) de ayer.

(2) Las mínimas y precipitaciones de la noche son de 18 de ayer a 06 (hora TMG) de hoy.

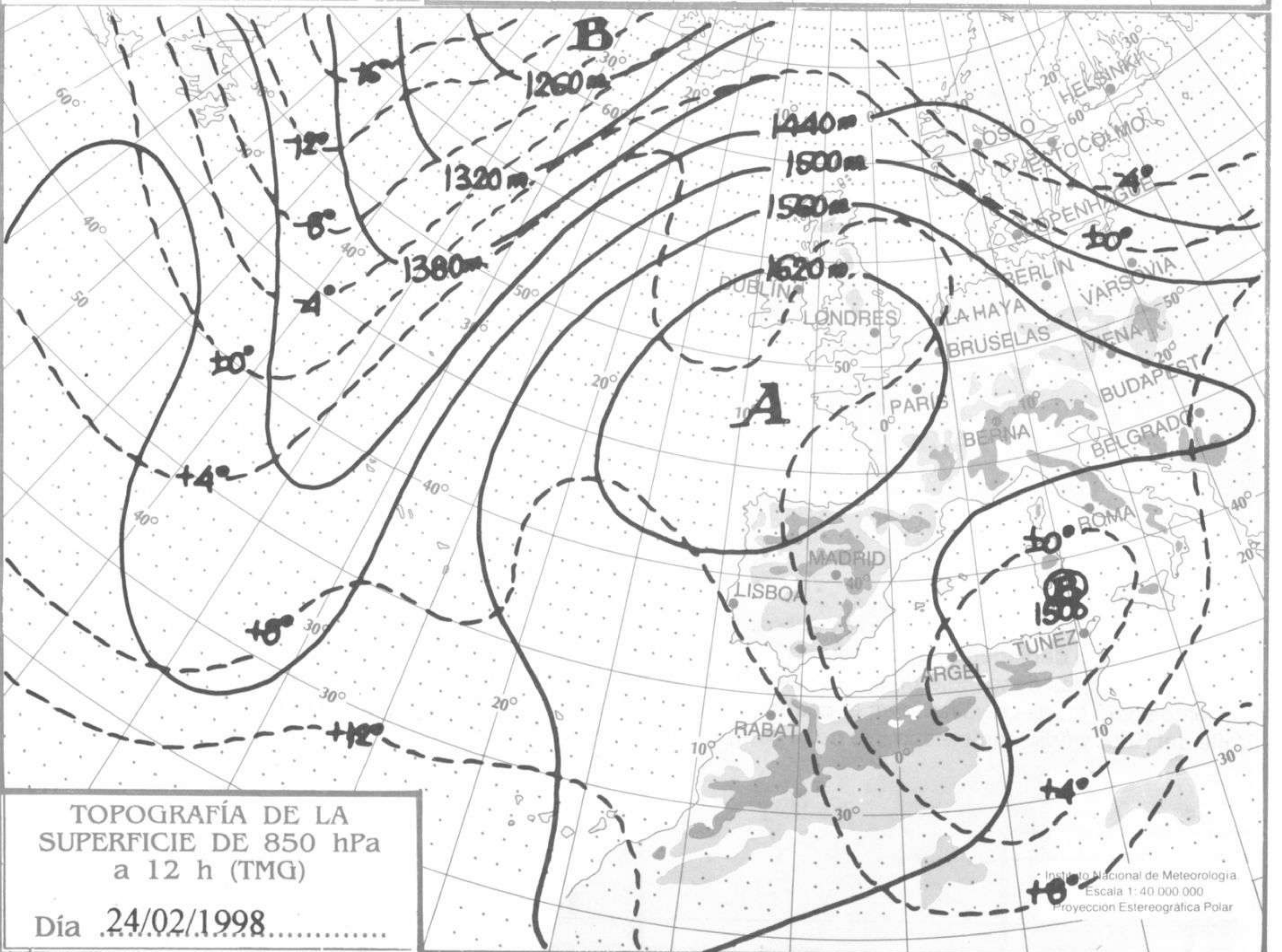
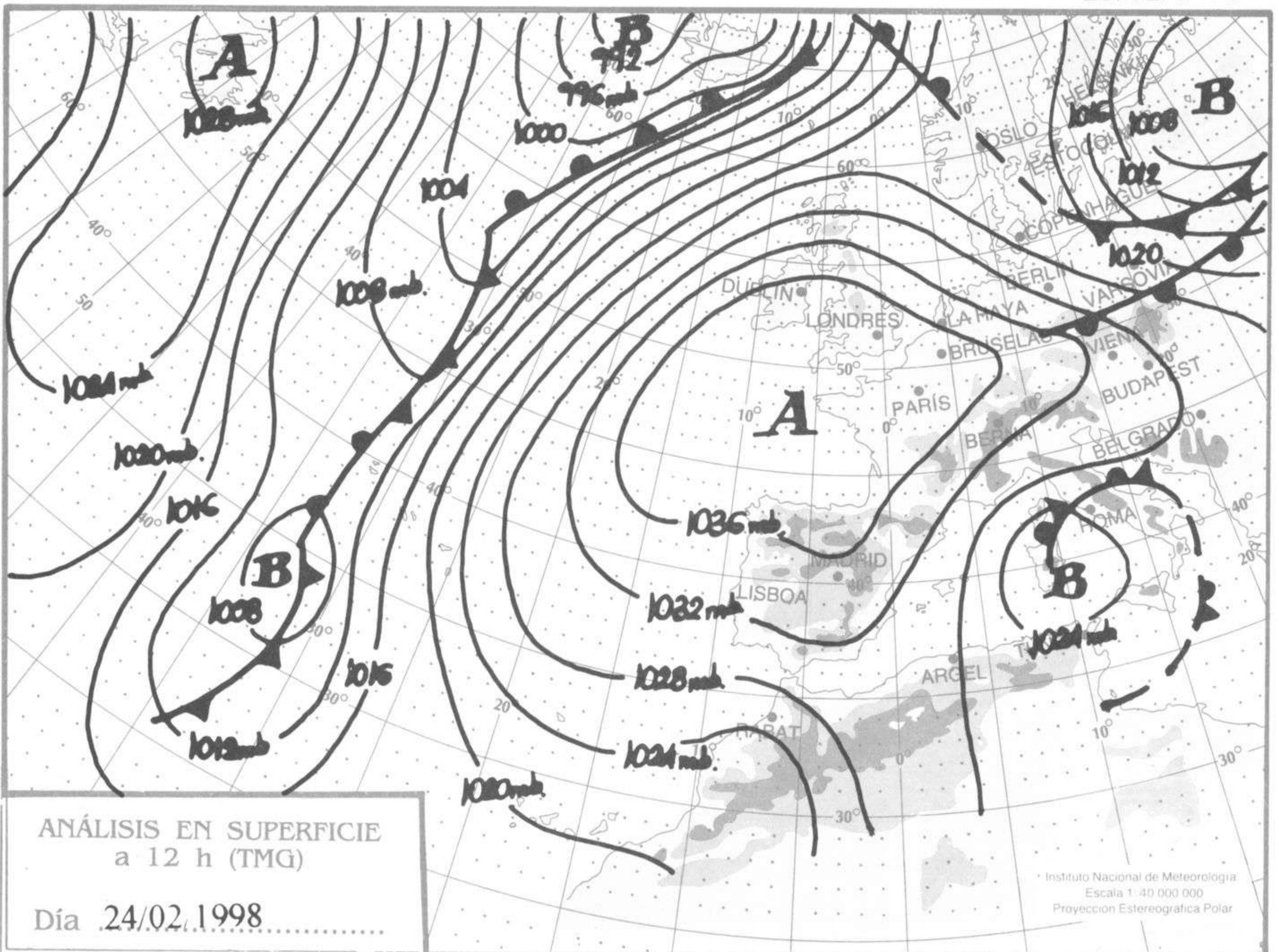
(3) Las horas de sol son de ayer.

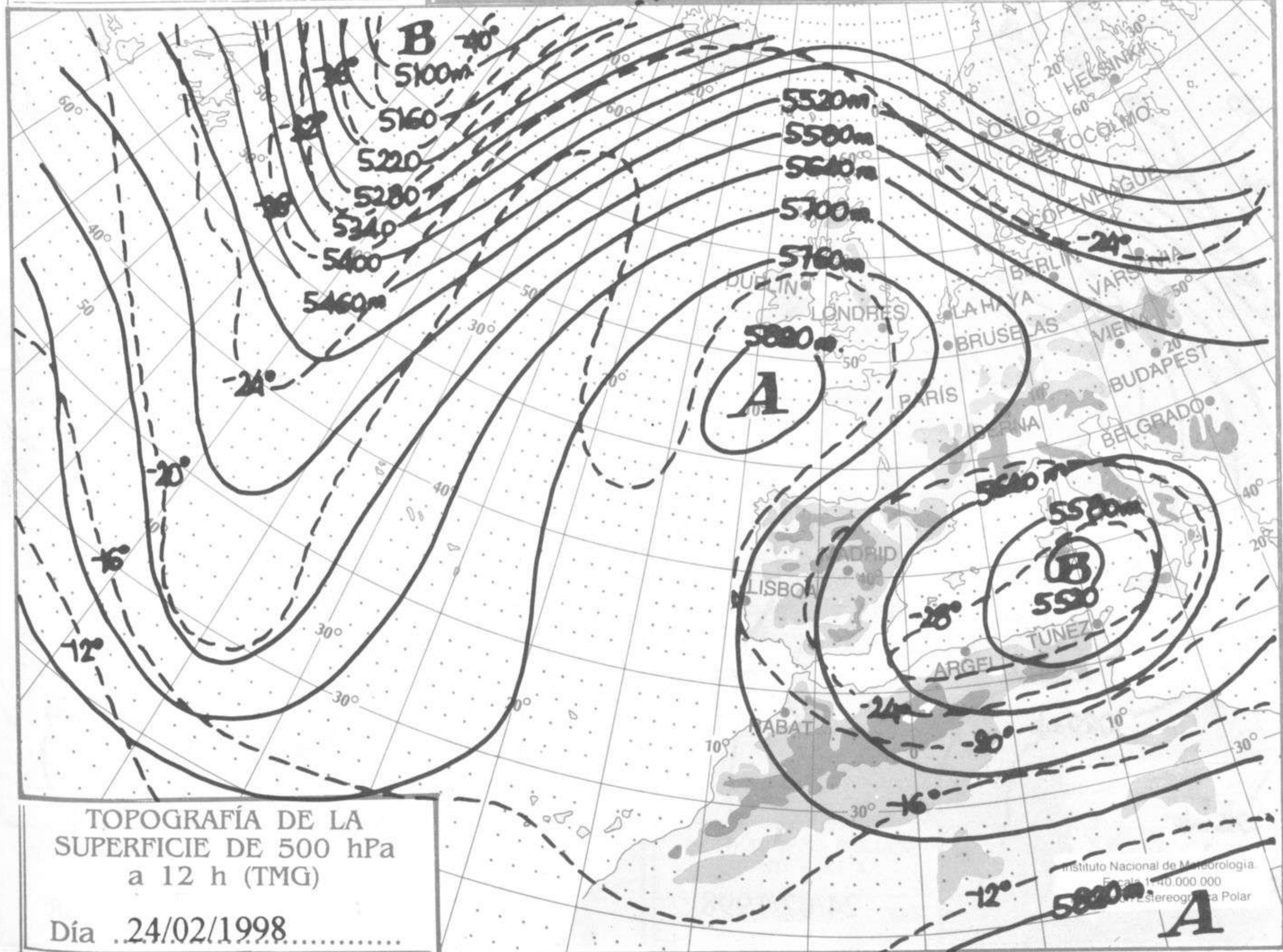
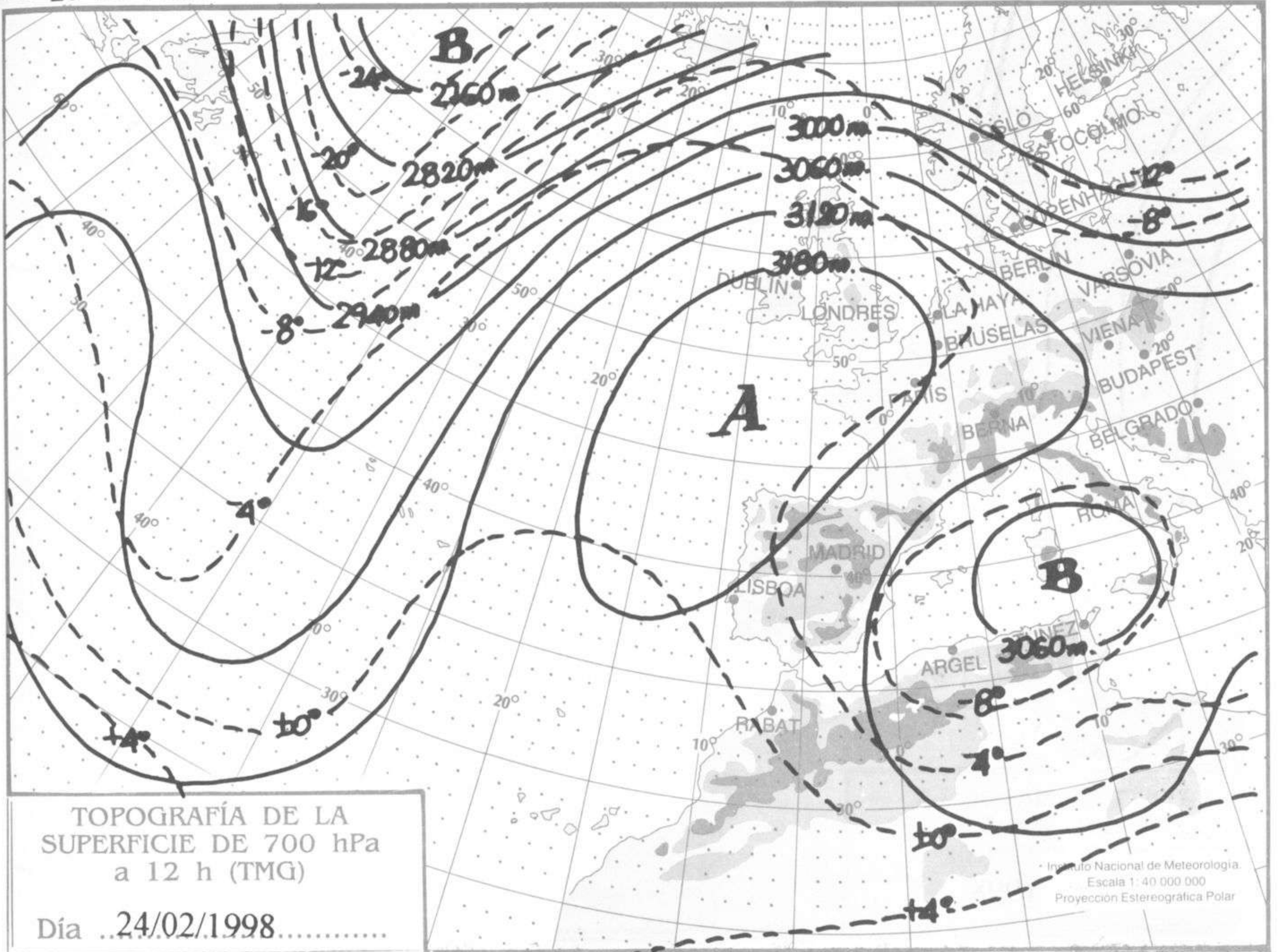
Las unidades utilizadas son: °C para la temperatura y litros por metro cuadrado para la precipitación

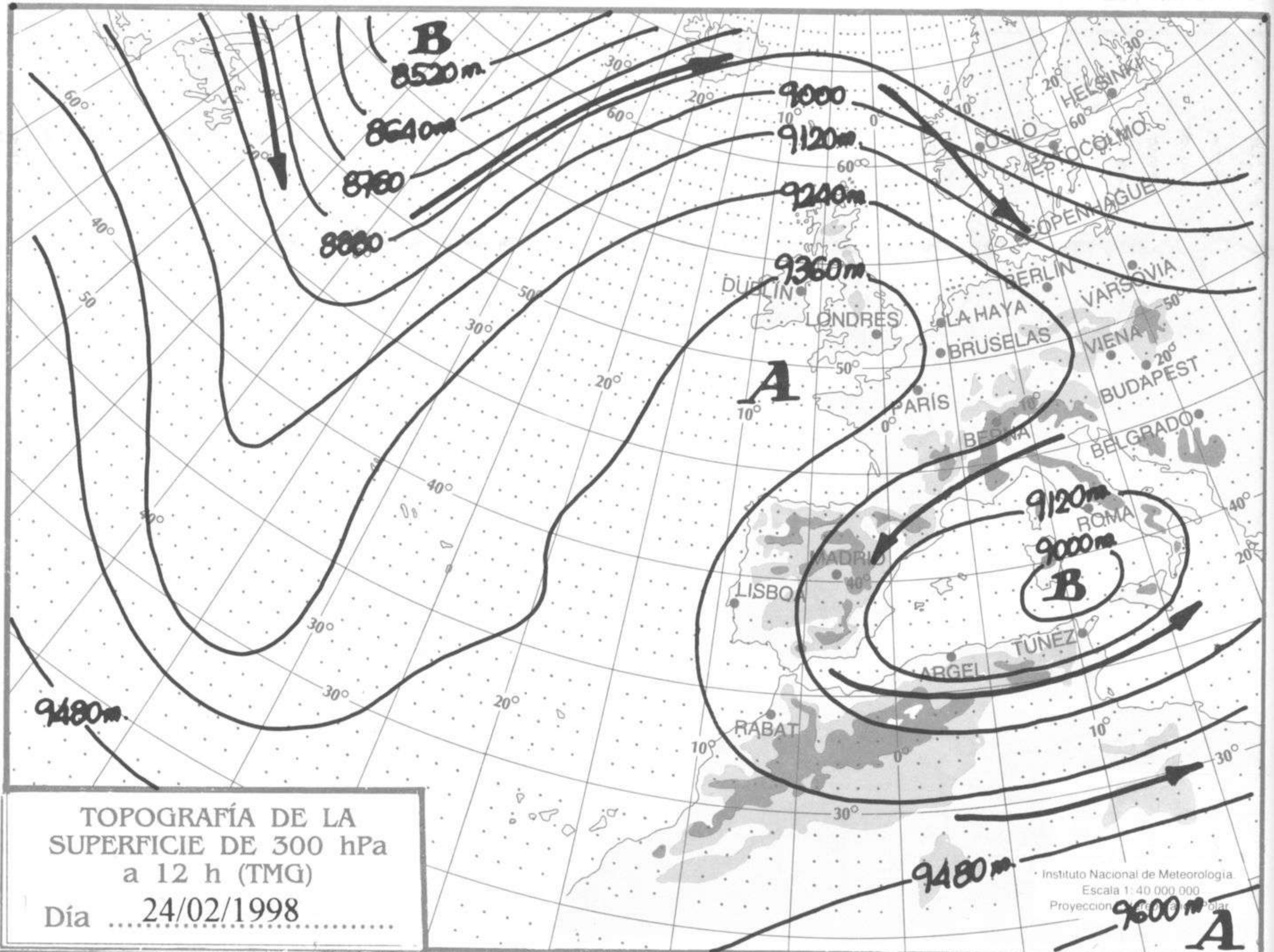
- Información no disponible.

INFORMACIÓN GENERAL

En las últimas 24 horas ha estado muy nuboso en el litoral cantábrico, Alto Ebro y Baleares, donde ha llovido debilmente, destacando 19 l/m2 en la estación de Lluc (Mallorca). Las temperaturas mínimas descendieron ligeramente en el Sistema Ibérico y no variaron en el resto. El viento sopló fuerte de levante en el Estrecho, moderado del N en Menorca y del NW en el Valle del Ebro y flojo con predominio de la componente E en el resto de España.

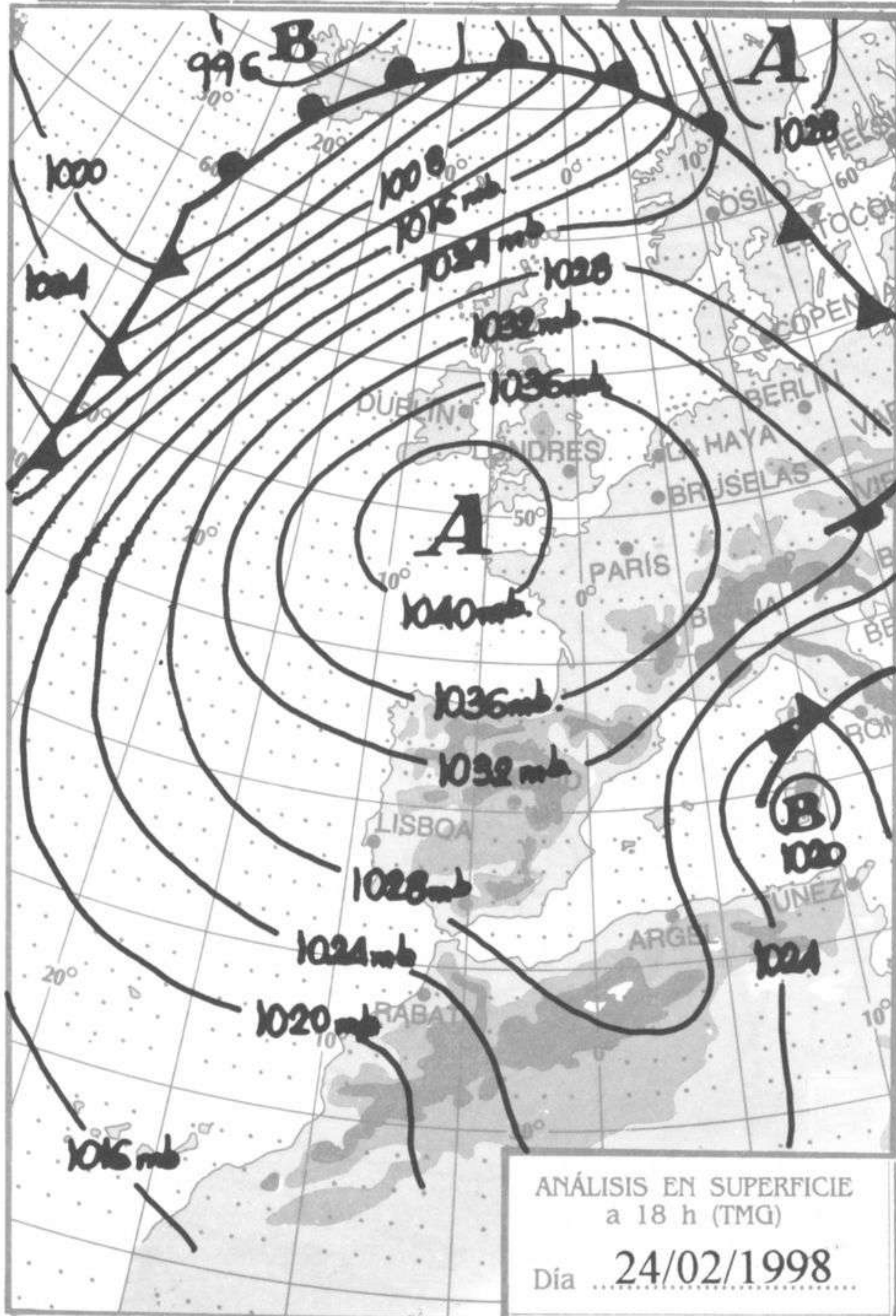




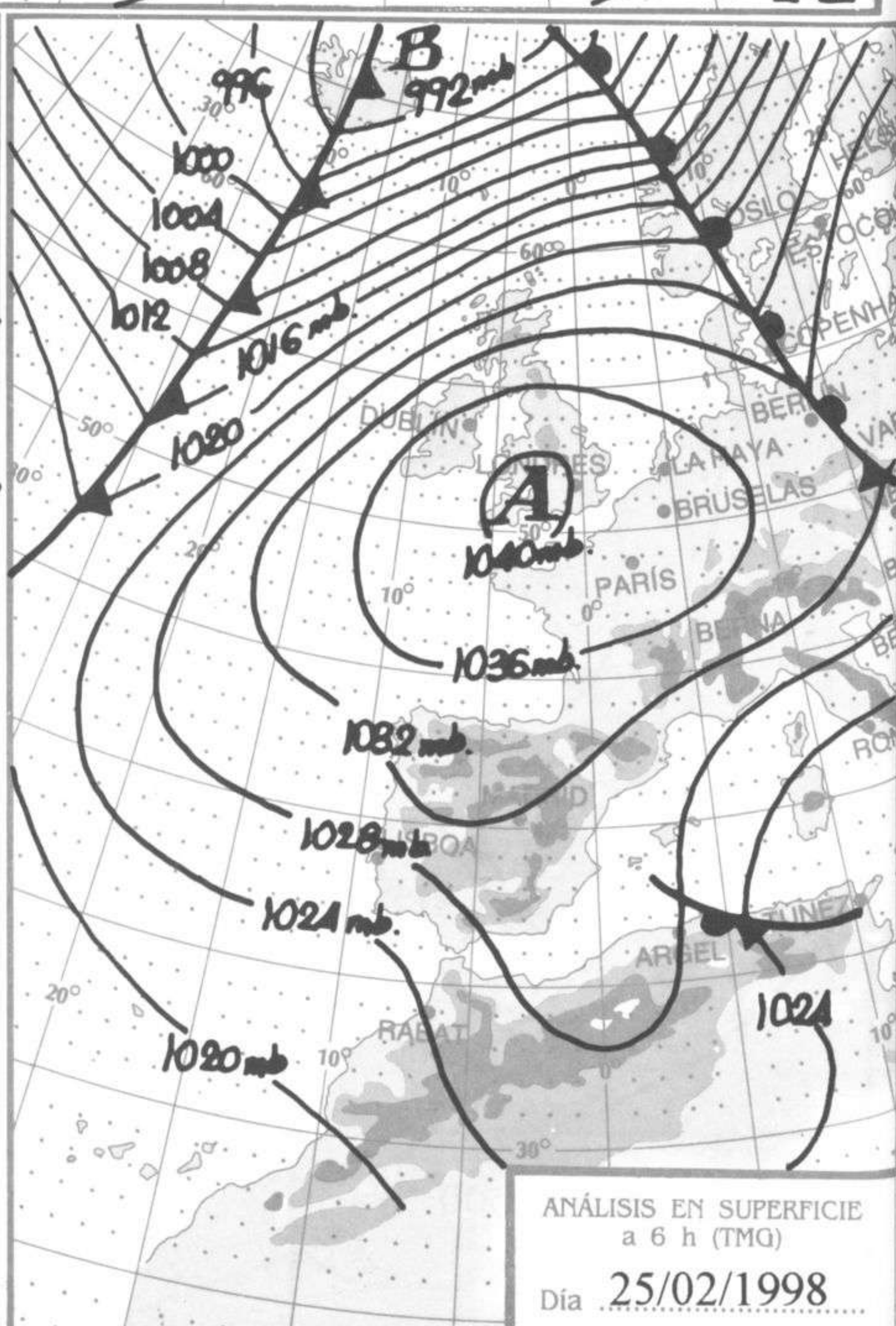


TOPOGRAFÍA DE LA SUPERFICIE DE 300 hPa a 12 h (TMG)
 Día 24/02/1998

Instituto Nacional de Meteorología
 Escala 1:40 000 000
 Proyección Mercator



ANÁLISIS EN SUPERFICIE a 18 h (TMG)
 Día 24/02/1998



ANÁLISIS EN SUPERFICIE a 6 h (TMG)
 Día 25/02/1998