DIARIO

BOLETÍN Meteorológico

MINISTERIO DE MEDIO AMBIENTE

Número 49. Miércoles 18 de febrero de 1998

ESTACIONES	TEMPERATURA °C MÁX (1)	TEMPERATURA °C MÍN (2)	PRECIPITACIÓN l/m2 DÍA (1)	PRECIPITACIÓN l/m2 NOCHE (2)	HORAS DE SOL (3)
C.A. GALICIA					
A CORUÑA	18,5	13,5			7,0
SANTIAGO DE COMPOSTELA	19,9	11,5			7,4
LUGO	19,8	6,9			6,1
ORENSE	23,1	6,9			6,2
PONTEVEDRA	19,1	13,7			5,8
C.A. PRINCIPADO DE ASTURIAS					
OVIEDO	15,8	9,4			2,3
C.A. CANTABRIA					
SANTANDER	13,8	9,9			7,8
C.A. PAÍS VASCO					
BILBAO	16,8	6,8			8,0
SAN SEBASTIÁN	15,0	3,8			7,5
VITORIA	16,8	1,2			8,6
LA RIOJA					
LOGROÑO	20,1	2,8			7,9
C. FORAL DE NAVARRA					
PAMPLONA	17,5	1,1			9,2
C.A. DE ARAGÓN					
HUESCA	16,6	7,1			
TERUEL	20,1	0,2			9,1
ZARAGOZA	19,5	3,7			9,3
C.A. DE CATALUÑA					
BARCELONA	15,5	8,2			7,2
GIRONA	19,0	0,9			8,7
LLEIDA	15,6	4,5		i p	4,0
TARRAGONA	15,4	9,1			
C.A DE LAS ISLAS BALEARES					
PALMA DE MALLORCA	16,5	4,4			8,6
IBIZA	16,1	9,4			8,2
MAHÓN	17,4	8,8			8,0
C.A. VALENCIANA					
ALICANTE	16,5	10,2			5,1
CASTELLÓN	18,5	7,8			8,8
VALENCIA	18,4	11,0			8,5
C.A. DE LA REGIÓN DE MURCIA					
MURCIA	20,1	9,1			6,0
C.A DE ANDALUCÍA					
ALMERÍA	15,1	9,5			3,6
CÁDIZ	20,6	12,4		0,1	
CÓRDOBA	22,9	8,4			9,3
GRANADA	23,5	4,5			9,4
HUELVA	18,4	10,1			0,2

ESTACIONES	TEMPERATURA °C MÁX (1)	TEMPERATURA °C MÍN (2)	PRECIPITACIÓN l/m2 DÍA (1)	PRECIPITACIÓN l/m2 NOCHE (2)	HORAS DE SOL (3)
JAÉN	21,9	9,6			9,0
MÁLAGA	16,1	7,5		0,1	2,6
SEVILLA	21,6	10,4			8,2
CIUDAD A. CEUTA					
CEUTA	15,4	12,8			1,1
CIUDAD A. MELILLA					
MELILLA	15,5	10,1		0,1	5,4
C.A. EXTREMADURA					
BADAJOZ	17,4	9,9			1,8
MÉRIDA	17,9	11,2			
CÁCERES	20,1	9,5		i p	5,6
C.A. DE CASTILLA Y LEÓN					
ÁVILA	19,8	6,5			8,6
BURGOS	17,4	1,9			5,5
LEÓN	15,9	7,5			7,7
PALENCIA	17,8	5,9			
SALAMANCA	16,4	3,6			4,3
SEGOVIA	20,4	8,1			9,2
SORIA	20,8	2,8			9,4
VALLADOLID	18,5	6,9			7,9
ZAMORA	--	6,1			7,2
C.A. DE CASTILLA-LA MANCHA					
ALBACETE	21,6	4,8			10,1
CIUDAD REAL	22,1	6,8			8,8
CUENCA	20,9	4,8			8,8
GUADALAJARA	22,0	3,0			
TOLEDO	21,2	6,8			9,2
C.A. DE MADRID					
MADRID	22,3	6,1			
C.A. DE CANARIAS					
LAS PALMAS DE GRAN CANARIA	25,0	18,4			7,5
FUERTEVENTURA	23,0	16,1			7,3
LANZAROTE	24,9	17,5			6,5
SANTA CRUZ DE TENERIFE	24,6	16,9			4,8
HIERRO	21,2	18,1			5,5
LA PALMA	22,4	16,4			2,7

NOTA:

(1) Las máximas y precipitaciones del dia son de 06 a 18 (hora TMG) de ayer.

(2) Las mínimas y precipitaciones de la noche son de 18 de ayer a 06 (horaTMG) de hoy.

(3) Las horas de sol son de ayer.

Las unidades utilizadas son: °C para la temperatura y litros por metro cuadradro para la precipitación

-- Información no disponible.

INFORMACIÓN GENERAL

En las últimas 24 horas ha habido intervalos nubosos en la mitad occidental peninsular, con precipitaciones débiles en Extremadura, Andalucía, Cataluña y Melilla. Las nieblas y brumas fueron generales, abundando en Levante. Las temperaturas mínimas han descendido de forma moderada en Cantabria, País Vasco, Navarra y Rioja. El viento sopló flojo variable o hubo calmas.

TELETIEMPO: Tfno.: 906 365 365 (Información meteorológica nacional, provincial y marítima). Tfno.: 906 365 3?? (Completar con las dos primeras cifras del Código Postal para obtener la información meteorológica de la provincia deseada). Para información marítima, márquese 906 365 37X donde X es: 0 (información zona de Baleares), 1 (zona del Mediterráneo), 2 (Cantábrico y Galicia), 3 (Canarias y Andalucía Occidental). **Tarifas:** Tarifa punta (laborables de 8 a 17 h, sábados de 8 a 14 h): 76,21 ptas/minuto. Tarifa normal (laborables de 17 a 22 h –excepto sábados–): 67,65 ptas/minuto. Tarifa reducida (domingos y festivos nacionales, laborables de 22 a 8 h, sábados de 14 a 24 h): 54,41 ptas/minuto.

© Ministerio de Medio Ambiente. Prohibida su reproducción total o parcial por cualquier medio sin autorización expresa por escrito.
Instituto Nacional de Meteorología. Ciudad Universitaria, s/n. 28040-Madrid. NIPO: 310-97-008-8

Ministerio de Cultura 2012

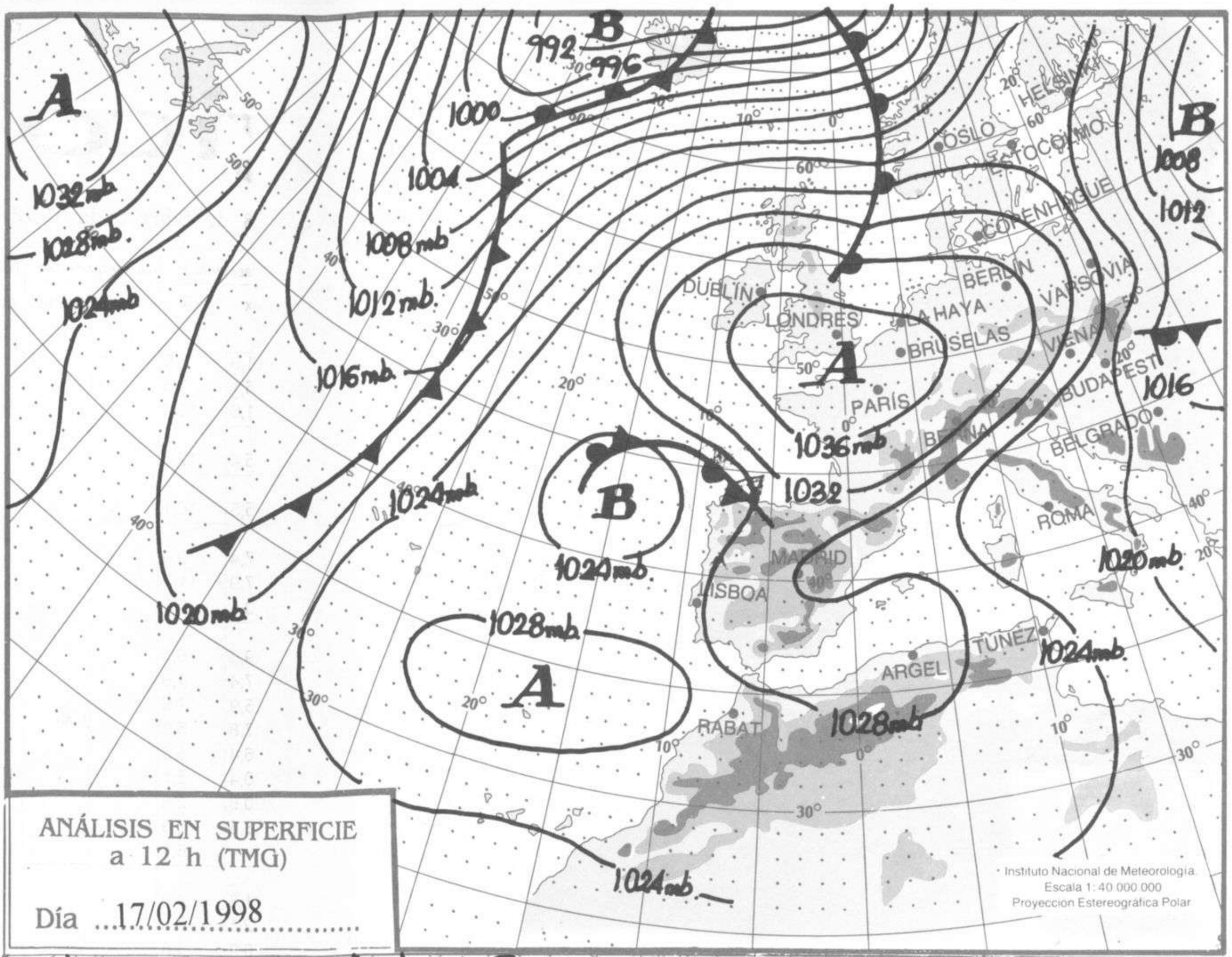

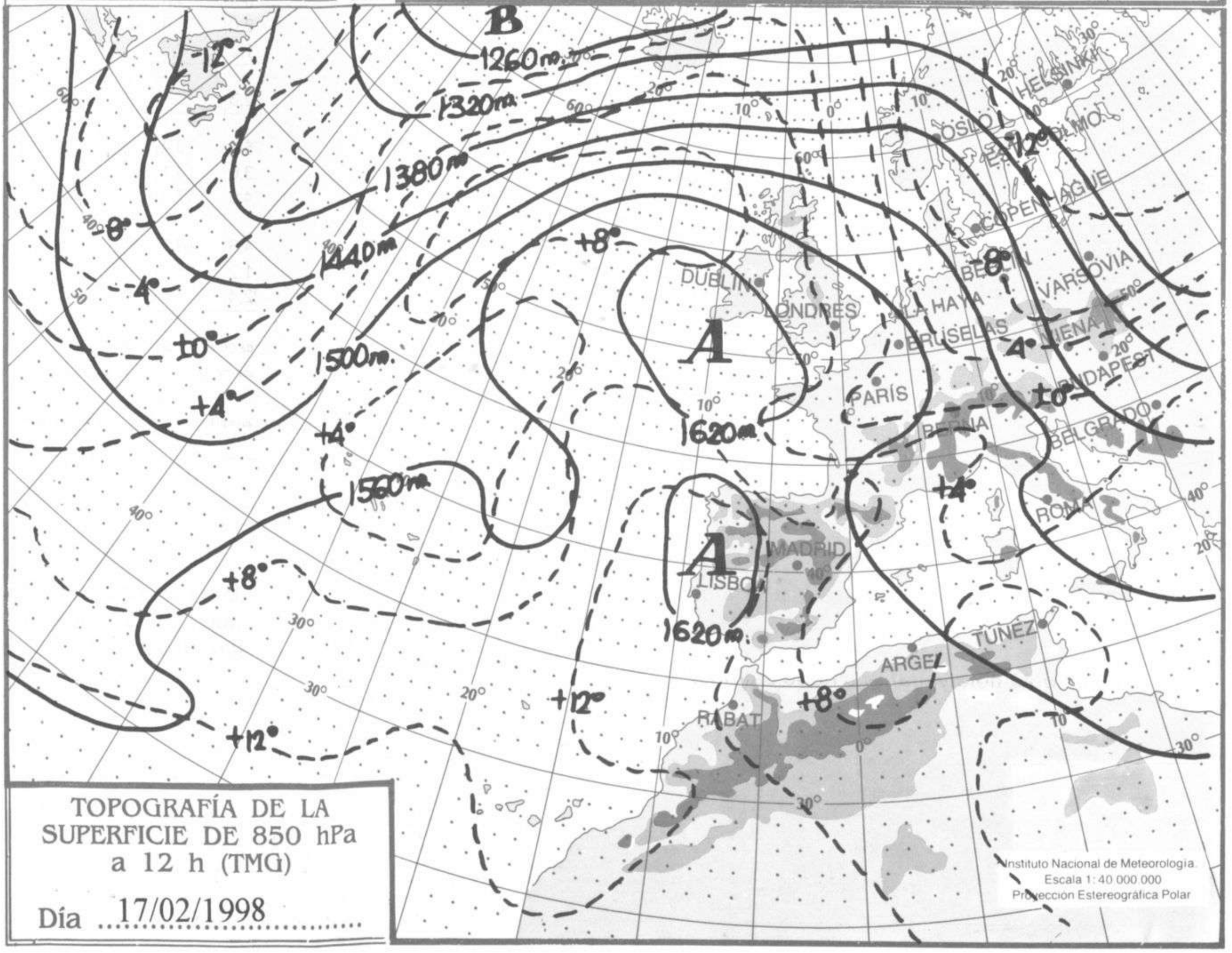

Ministerio de Cultura 2012

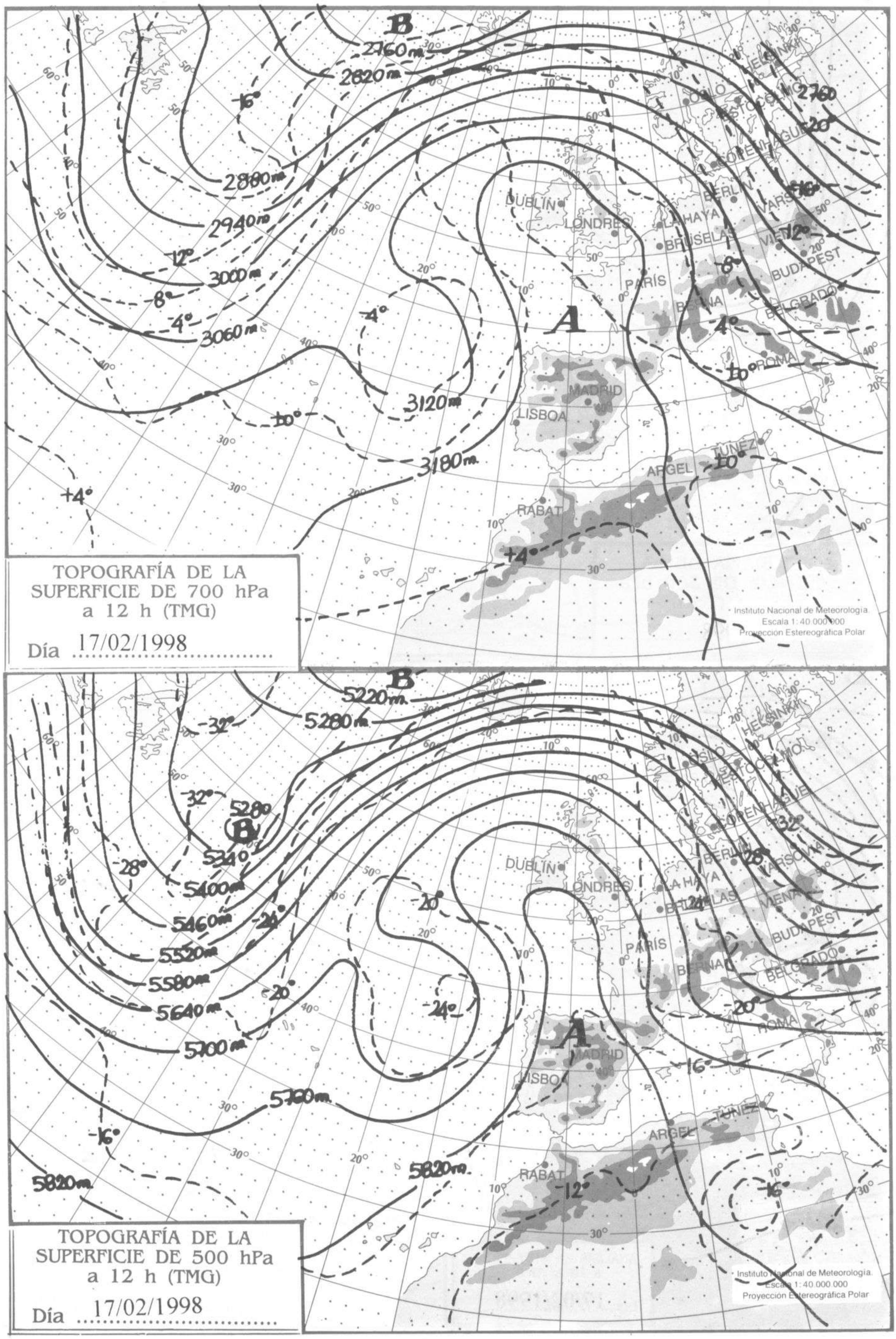
TOPOGRAFÍA DE LA SUPERFICIE DE 700 hPa a 12 h (TMG)
Día 17/02/1998
Instituto Nacional de Meteorología
Escala 1:40.000.000
Proyección Estereográfica Polar
TOPOGRAFÍA DE LA SUPERFICIE DE 500 hPa a 12 h (TMG)
Día 17/02/1998
Instituto Nacional de Meteorología
Escala 1:40.000.000
Proyección Estereográfica Polar

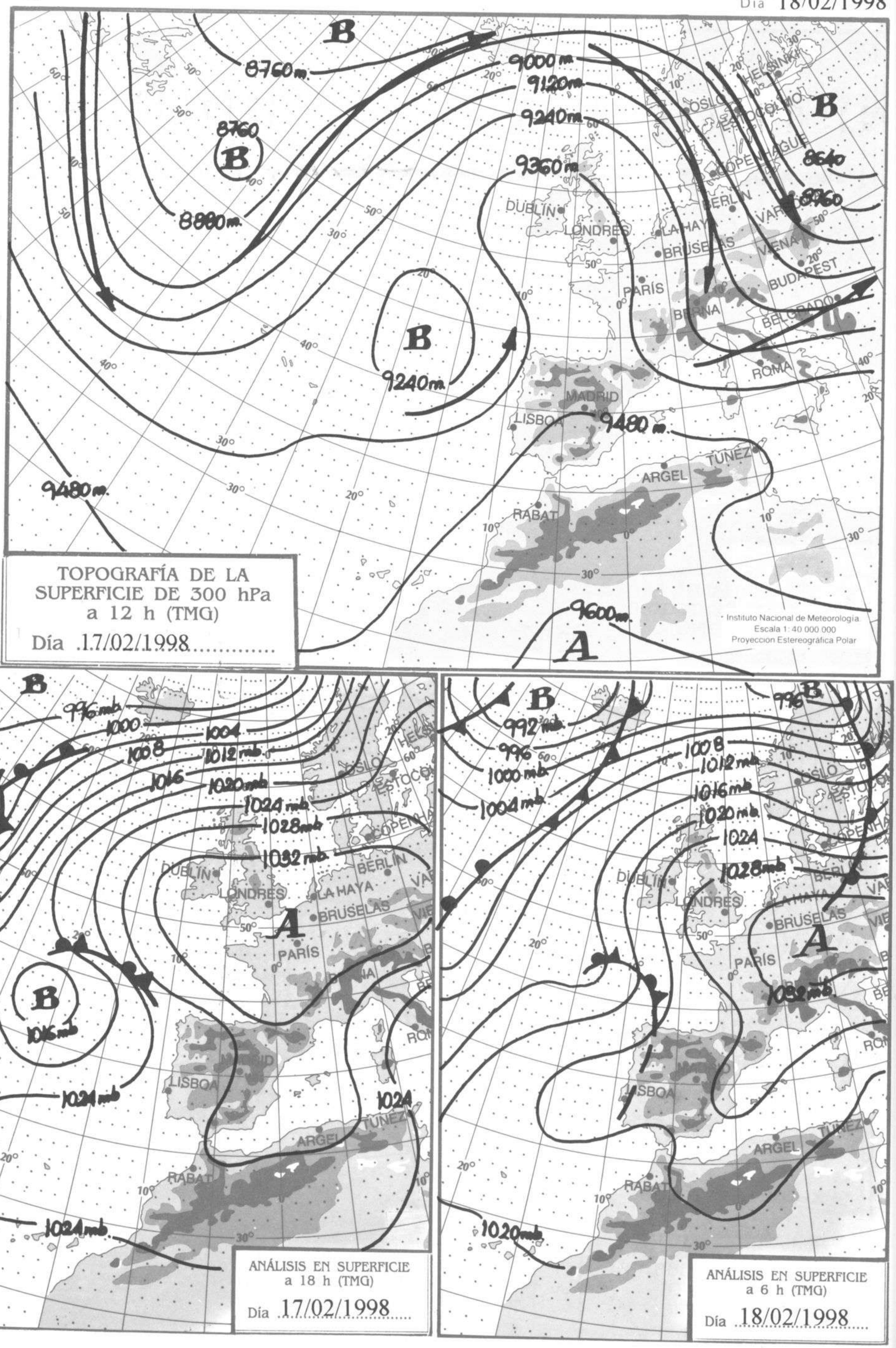

Ministerio de Cultura 2012