

M B O L E T Í N

Meteorológico



Ministerio de Medio Ambiente

Número 182. Martes 1 de julio de 1997

ESTACIONES	TEMPERATURA		PRECIP.		HORAS
	Máx.	Mín.	Día	Noche	SOL
Almería / Aeropuerto	21,9	15,4			11,6
Cádiz					
Córdoba / Aeropuerto	26,9	13,3			13,0
Granada / Aeropuerto	26,8	9,7			14,0
Huelva	24,8	14,3			13,5
Jaén	22,9	14,3			12,5
Jerez Frontera / Aeropuerto	26,2	11,8			
Málaga / Aeropuerto	28,8	14,7			12,7
Sevilla / San Pablo	28,1	15,5			12,9
Tarifa	19,4	15,0			13,8
Calamocha	20,1	5,0			10,0
Daroca	21,0	10,3			10,3
Huesca / Aeropuerto	21,1	10,3			12,2
Teruel	22,4	7,4			9,4
Zaragoza	23,8	13,7			
Zaragoza / Aeropuerto	24,4	12,7			5,0
Avilés / Aeropuerto	17,4	11,4	2	0,3	2,3
Gijón	17,9	13,0	1		3,0
Oviedo	17,4	11,0	0,3		1,3
Ibiza / Aeropuerto	28,1	16,5			12,7
Mahón / Aeropuerto	24,4	17,8			12,5
Palma Mallorca / Son S.Juan	27,6	13,7			12,9
Fuerteventura / Aeropuerto	25,1	17,5			13,0
El Hierro / Aeropuerto	24,6	20,3			11,9
Izaña		10,0			13,7
La Palma / Aeropuerto	24,1	19,1			3,3
Lanzarote / Aeropuerto	27,8	18,8			12,4
Las Palmas / Aeropuerto	25,9	19,0			11,7
Santa Cruz de Tenerife	27,1	20,8			12,3
Tenerife Norte / Aeropuerto	23,1	15,0			14,0
Tenerife Sur / Aeropuerto	24,6	21,1			11,1
Santander	18,8	14,3	0,3		0,5
Santander / Aeropuerto	20,8	13,5	0,1		2,0
Albacete / Aeropuerto	24,5	10,7			13,0
Ciudad Real	24,8	13,0			11,8
Cuenca	22,0	8,3			11,6
Guadalajara	22,8	7,3			
Molina de Aragón	18,9	4,3			
Toledo	24,8	15,3			11,9
Ávila	18,4	8,4			10,3
Burgos / Aeropuerto	18,0	7,4			
Burgos					
León / Aeropuerto	17,5	6,4			7,8
Palencia		7,8			
Ponferrada		10,3			
Salamanca		10,8			
Salamanca / Aeropuerto	20,4	10,8			9,5
Segovia	18,8	9,9			10,6
Soria	17,5	6,8			11,8

ESTACIONES	TEMPERATURA		PRECIP.		HORAS
	Máx.	Mín.	Día	Noche	SOL
Valladolid	19,4	10,5			5,6
Valladolid / Aeropuerto	20,4	8,0			9,5
Zamora	20,9	11,8			8,4
Barcelona	22,7	17,3			
Barcelona / El Prat	22,5	15,7			11,5
Gerona / Aeropuerto	23,1	10,3			8,9
Lérida	24,5	12,3			13,1
Montseny					
Reus / Aeropuerto	24,4	13,0			12,2
Tarragona	23,7	15,4			
Tortosa	25,9	15,0			9,7
Badajoz / Aeropuerto	25,4	14,7		0,2	11,9
Cáceres	22,9	14,8			10,8
El Ferrol					
La Coruña	19,9	14,0	0,3		8,7
Lugo (Punto Centro)	18,8	6,7	2		3,3
Monteventoso		11,4			7,9
Orense	21,1	10,7	0,4		2,2
Pontevedra	19,1	12,0	0,2	0,1	4,1
Santiago de Compostela	18,1	7,4	0,1		1,3
Vigo	18,8	12,8			8,6
Vigo / Peinador	18,1	12,0	0,1		7,0
Logroño / Aeropuerto	22,5	11,7	0,7		6,6
Logroño					
Madrid / Barajas	24,4	11,7			12,4
Madrid (Ciudad Universitaria)	25,2	11,8			
Madrid (Retiro)	22,8	14,1			
Navacerrada	11,4	5,7			9,8
Cartagena	24,0	18,4			
Murcia	27,0	15,3			12,2
Murcia / Aeropuerto	29,1	13,3			11,8
San Javier	26,5	14,0			13,0
Pamplona	20,4	10,4	2		3,0
Bilbao	20,8	11,3			1,2
San Sebastián	18,4	12,7			2,8
San Sebastián / Aeropuerto	22,4	12,5	0,8	1	3,3
Vitoria / Aeropuerto	18,1	8,9	0,7	0,1	1,7
Alicante	28,4	16,4			
Alicante / El Altet	27,1	16,5			11,8
Castellón	30,8	17,7			13,3
Valencia	30,5	18,8			
Valencia / Aeropuerto	28,9	17,4			13,2
Ceuta	22,8	18,3			13,2
Melilla	24,5	17,0			13,1

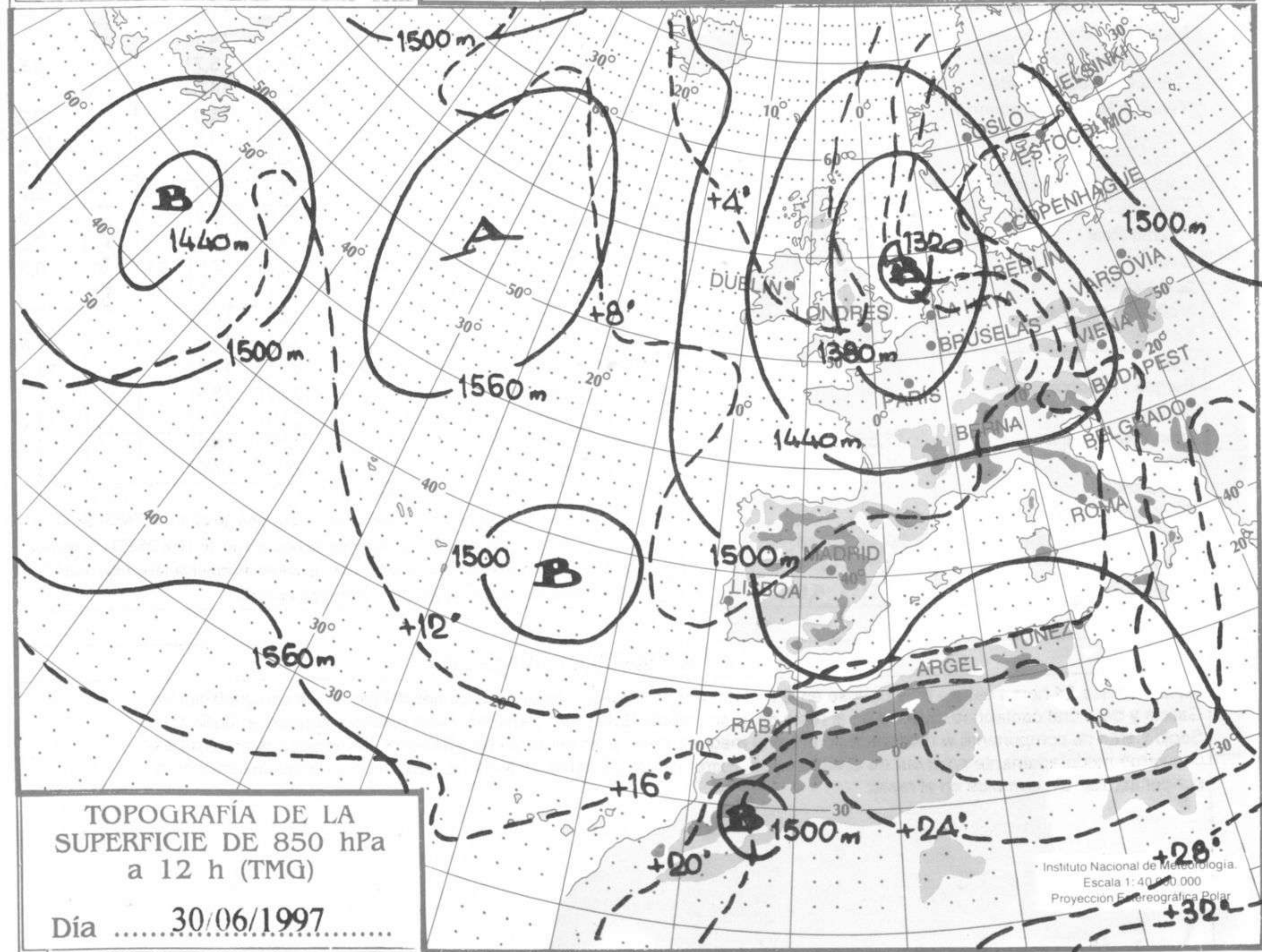
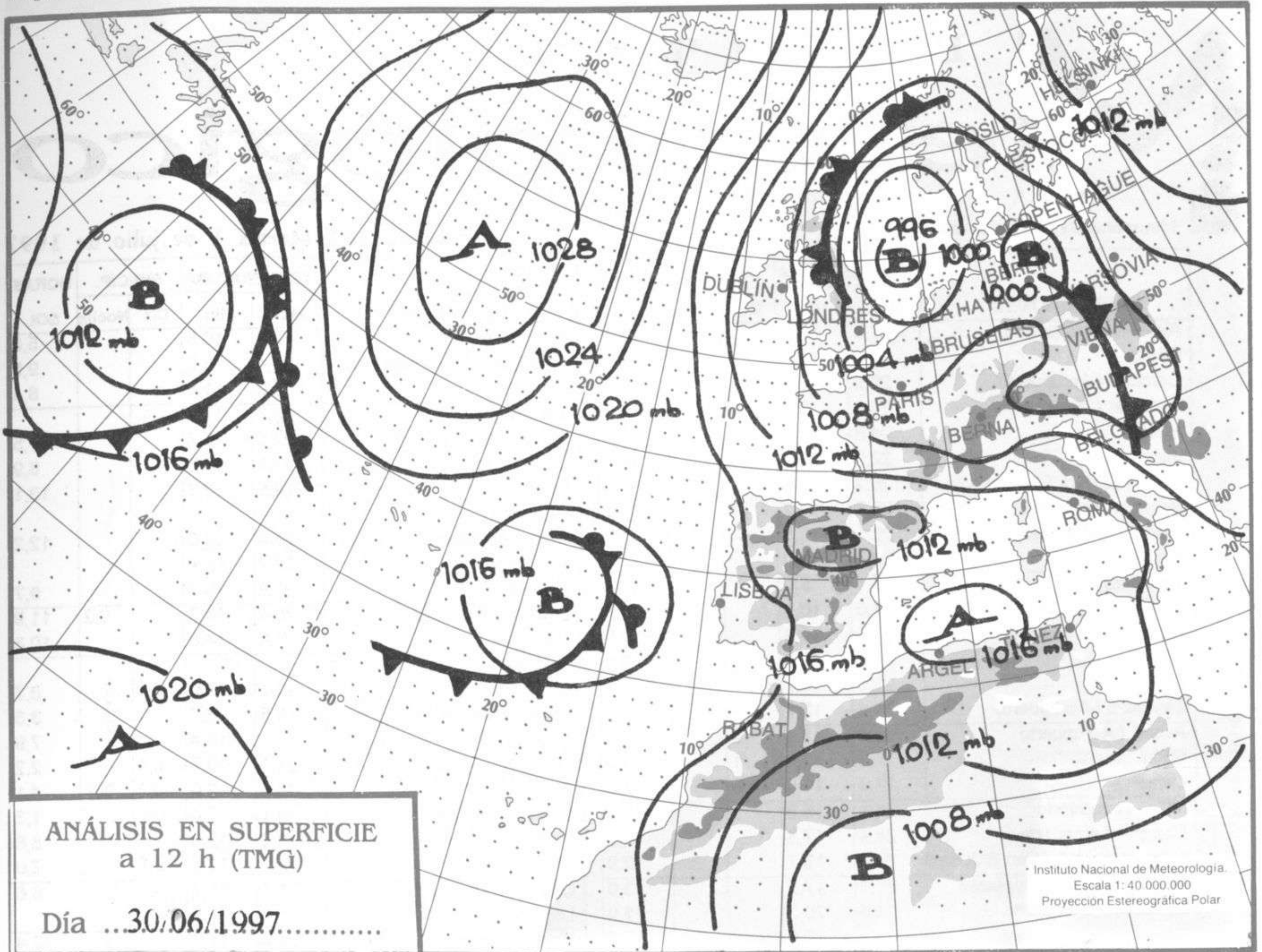
NOTAS:

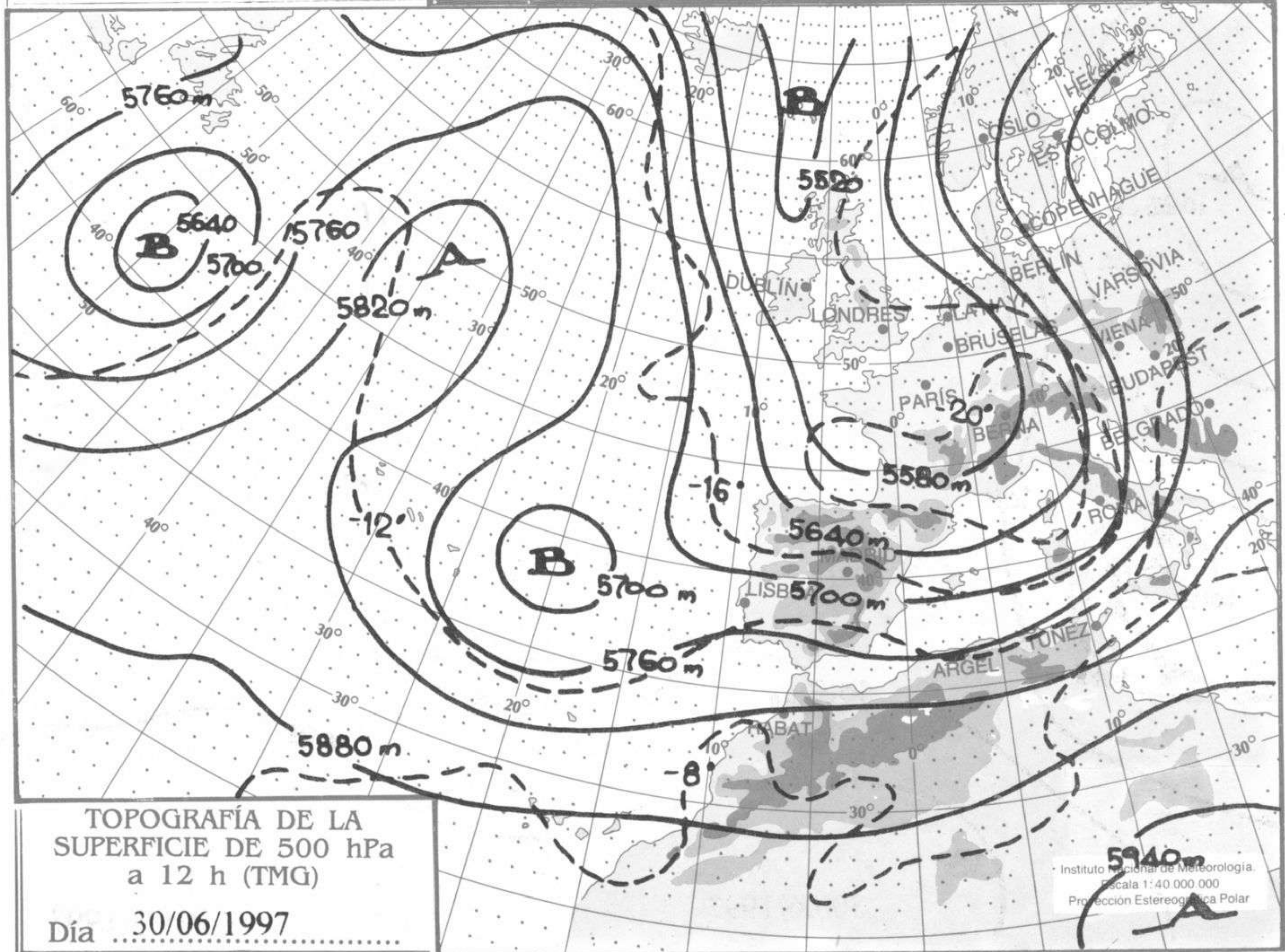
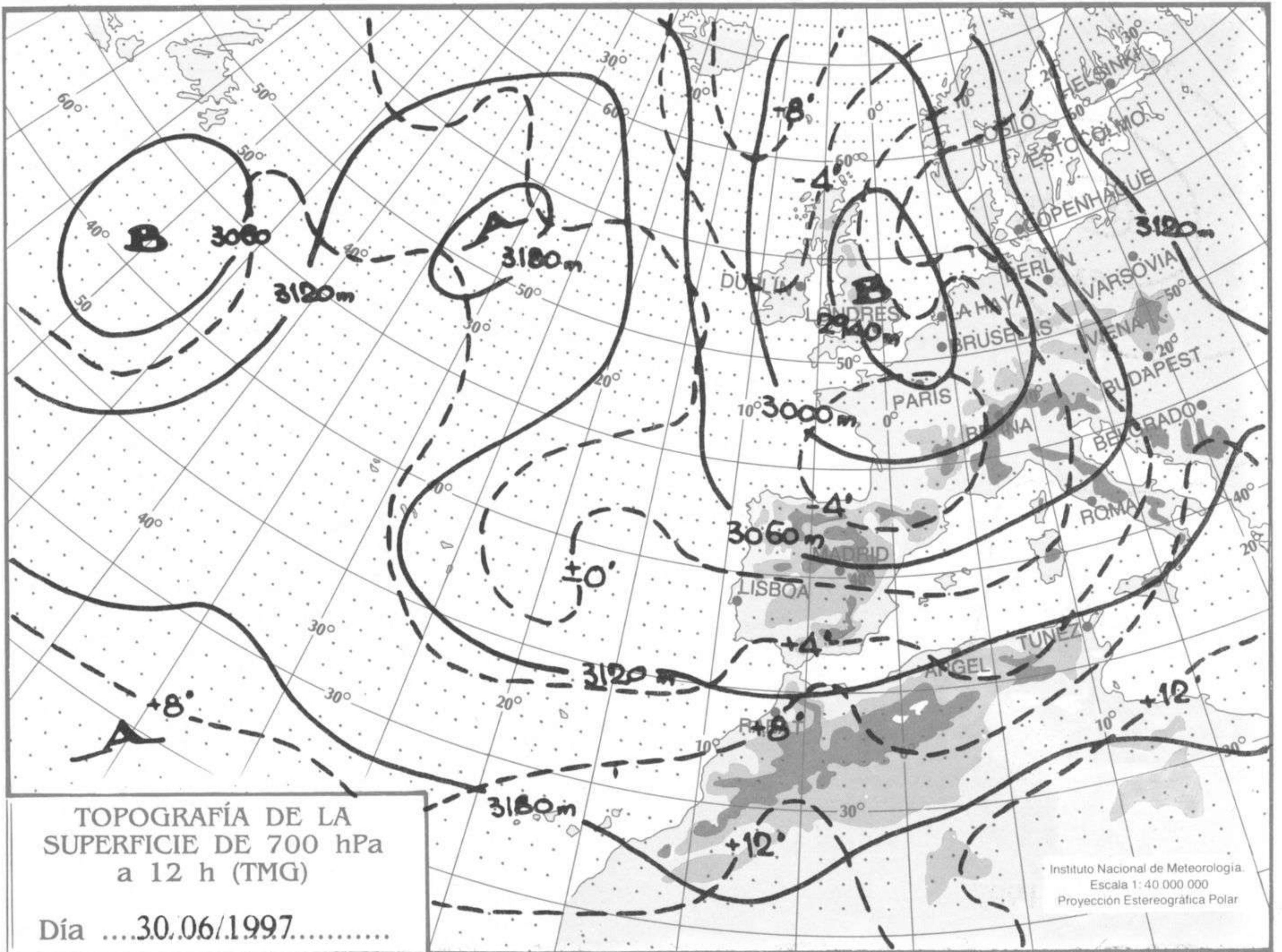
Las máximas y las precipitaciones de día son de 06 a 18 (TMG) de ayer.
 Las mínimas y las precipitaciones de noche son de 18 a 06 (TMG) de hoy.
 Las horas de sol son de ayer. Las unidades de medida utilizadas son °C para temperaturas y l/m2 para precipitaciones.

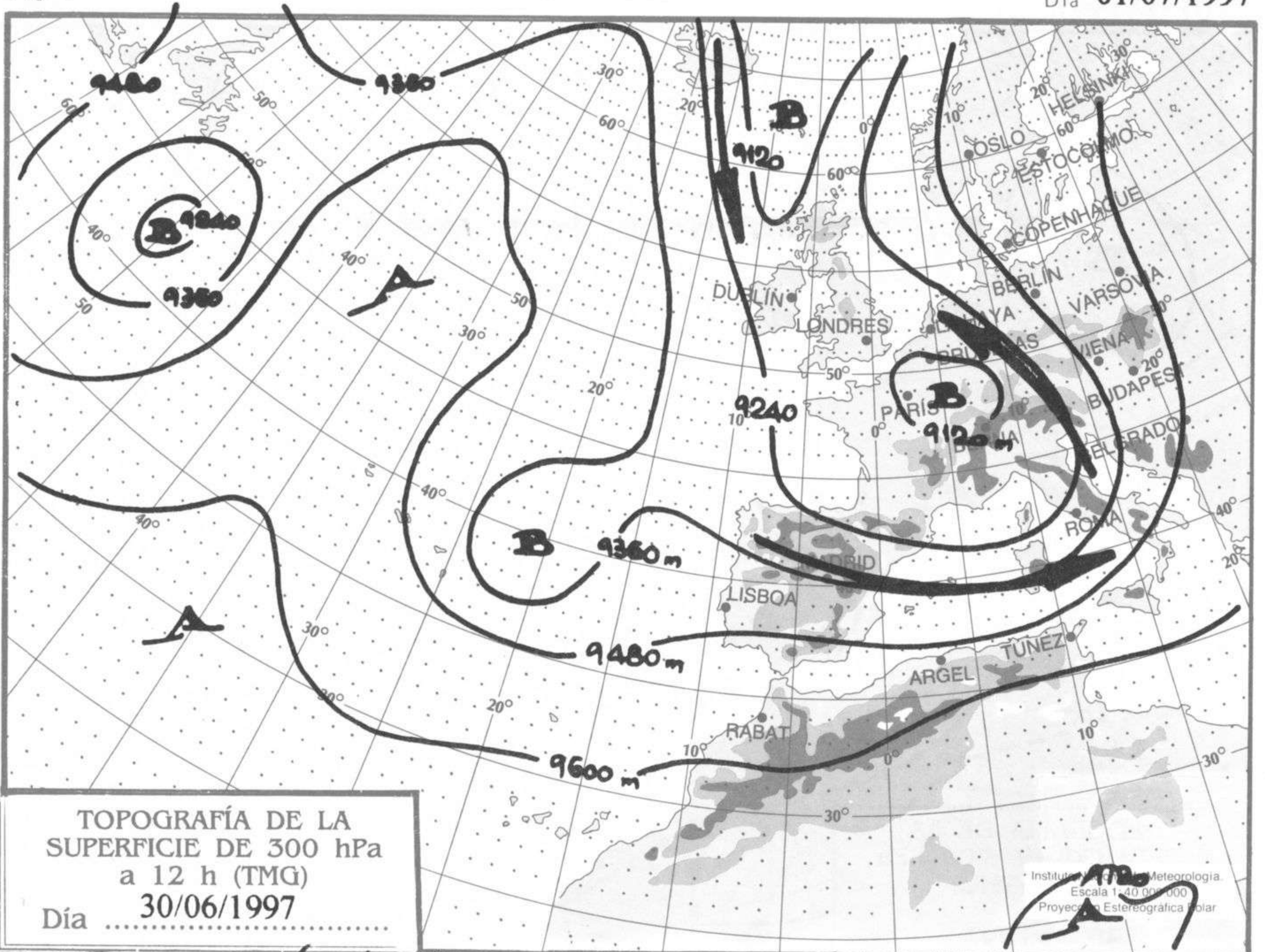
INFORMACIÓN GENERAL

En las últimas 24 horas estuvo muy nuboso en la mitad norte peninsular, con precipitaciones débiles en las comunidades de Galicia y del litoral cantábrico, nuboso en el resto de la península, Baleares y Canarias. Hubo nieblas y brumas en Galicia. Soplo viento de componente w moderado en el litoral mediterráneo, área del estrecho y Baleares. Temperaturas mínimas ascendieron moderadamente en el sur de Castilla-León, Extremadura y Castilla-La Mancha, débilmente en el tercio este y en el sur peninsular, sin cambios en el resto.

© Ministerio de Medio Ambiente. Prohibida su reproducción total o parcial por cualquier medio sin autorización expresa por escrito.
 Instituto Nacional de Meteorología. Ciudad Universitaria, s/n. 28040-Madrid. NIPO: 161-96-004-7

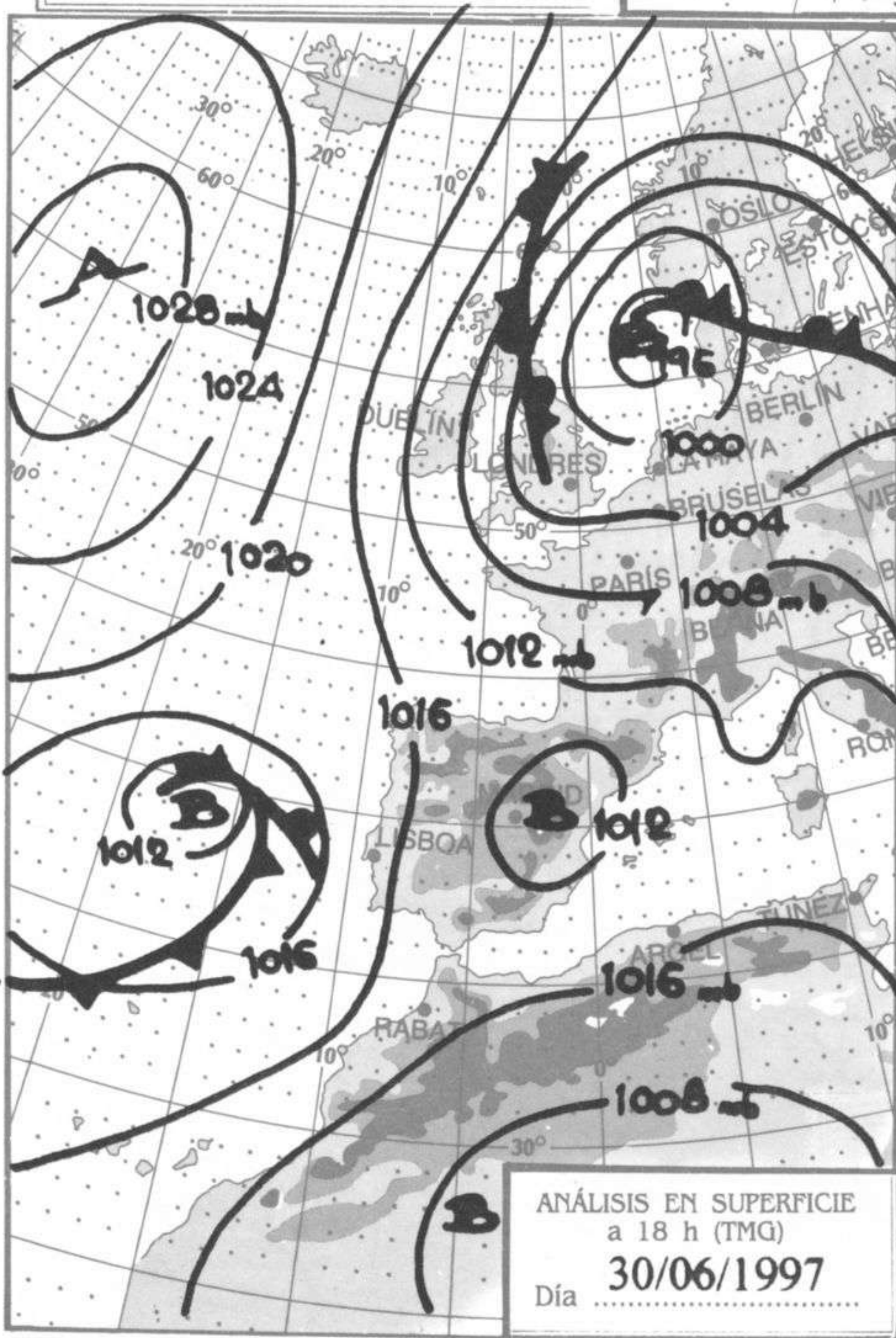




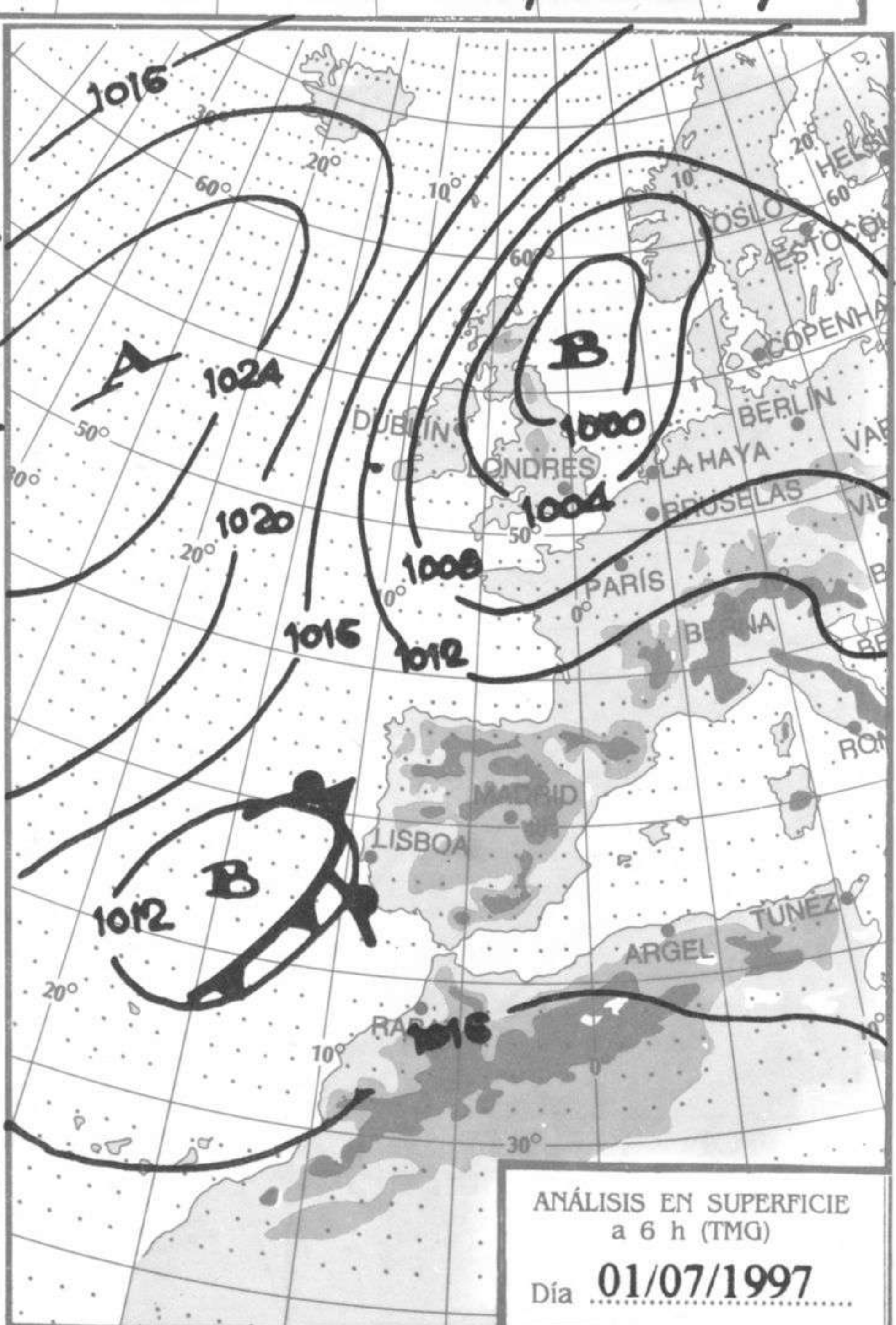


TOPOGRAFÍA DE LA SUPERFICIE DE 300 hPa a 12 h (TMG)
 Día 30/06/1997

Instituto de Meteorología
 Escala 1:40.000.000
 Proyección Estereográfica Polar



ANÁLISIS EN SUPERFICIE a 18 h (TMG)
 Día 30/06/1997



ANÁLISIS EN SUPERFICIE a 6 h (TMG)
 Día 01/07/1997