

# BOLETIN Meteorológico



Ministerio de Medio Ambiente

Número 160. LUNES 9 DE JUNIO DE 1997

© Ministerio de Medio Ambiente. Prohibida su reproducción total o parcial por cualquier medio sin autorización expresa por escrito. Instituto Nacional de Meteorología. Ciudad Universitaria, s/n. 28040-Madrid. NIPO: 161-96-004-7

ESTACIONES	TEMPERATURA		PRECIP.		HORAS
	Máx.	Mín.	Día	Noche	SOL
Almería / Aeropuerto	24,4	19,6			13,0
Cádiz	23,5	19,0			
Córdoba / Aeropuerto	29,4	15,0			10,0
Granada / Aeropuerto	31,4	14,7			11,3
Huelva	27,8	15,3			12,6
Jaén	26,2	19,9			
Jerez Frontera / Aeropuerto	29,4	14,4			11,8
Málaga / Aeropuerto	28,5	18,0			13,4
Sevilla / San Pablo	29,5	17,4			12,1
Tarifa					
Calamocha	25,6	8,5			12,3
Daroca	27,8	14,3			13,4
Huesca / Aeropuerto	26,4	16,4			13,3
Teruel	28,1	11,7			12,6
Zaragoza		16,3			
Zaragoza / Aeropuerto	28,4	16,3			13,6
Avilés / Aeropuerto	22,1	13,0			11,2
Gijón	23,1	14,3			12,1
Oviedo	22,5	12,8			8,3
Ibiza / Aeropuerto	29,2	18,5			9,6
Mahón / Aeropuerto	27,0	19,0			11,5
Palma Mallorca / Son S.Juan	29,5	15,7			11,3
Fuerteventura / Aeropuerto	25,6	18,8			12,2
El Hierro / Aeropuerto	25,9	20,3			8,5
Izaña	21,1	11,8			12,4
La Palma / Aeropuerto	25,0	20,3			3,9
Lanzarote / Aeropuerto	24,9	20,0			12,4
Las Palmas / Aeropuerto	26,1	21,0			11,2
Santa Cruz de Tenerife	26,9	21,3			9,6
Tenerife Norte / Aeropuerto	23,1	15,8			4,5
Tenerife Sur / Aeropuerto	25,9	21,6			10,4
Santander	20,8	14,9			12,8
Santander / Aeropuerto	21,8	13,4			13,8
Albacete / Aeropuerto	29,0	16,0			13,5
Ciudad Real	28,9	14,4			11,7
Cuenca	26,4	14,4			12,4
Guadalajara	25,1	10,5			
Molina de Aragón	24,8	9,3			
Toledo	28,4	14,4			12,6
Ávila	21,5	10,4			12,7
Burgos / Aeropuerto	20,8	7,7			8,1
Burgos					
León / Aeropuerto	19,9	10,3			4,6
Palencia	21,1	9,5			
Ponferrada		11,4			
Salamanca	21,8	8,4			
Salamanca / Aeropuerto	23,4	9,3			11,3
Segovia	23,0	12,0			13,4
Soria	23,4	9,7			12,2

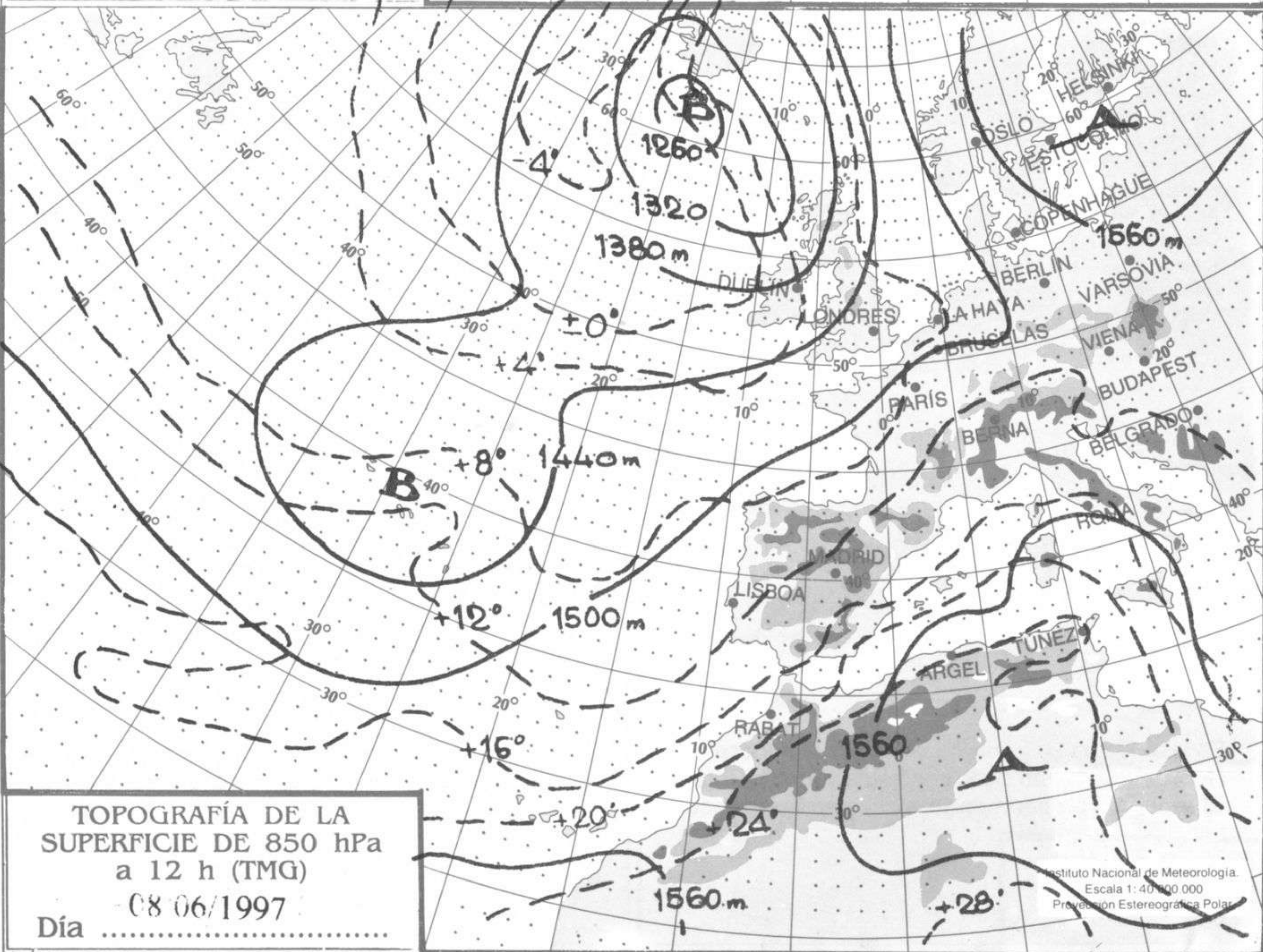
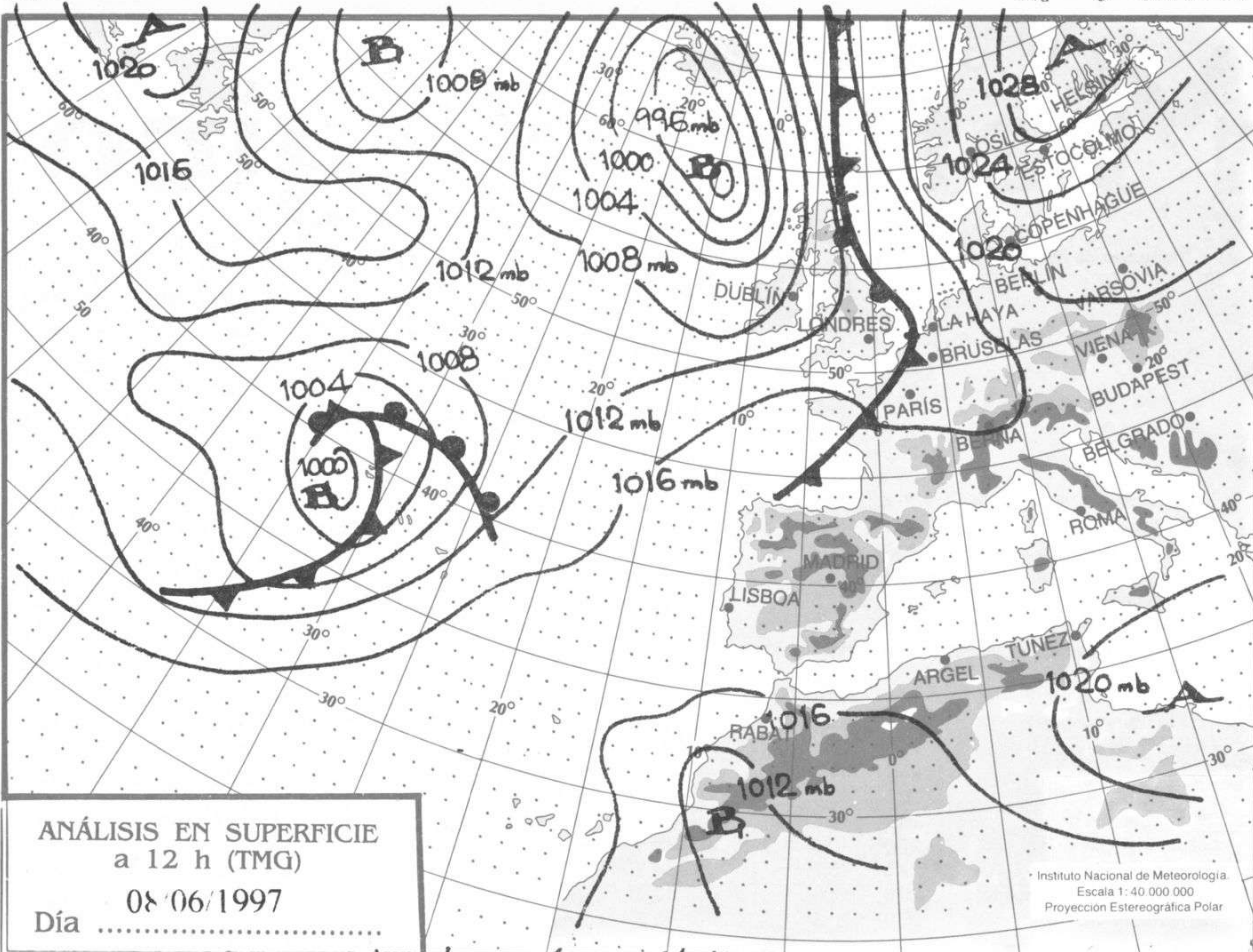
ESTACIONES	TEMPERATURA		PRECIP.		HORAS
	Máx.	Mín.	Día	Noche	SOL
Valladolid	24,6	11,3			10,7
Valladolid / Aeropuerto	22,1	10,3			10,8
Zamora	24,2	12,3			
Barcelona	24,0	20,1			
Barcelona / El Prat	25,1	19,0			10,5
Gerona / Aeropuerto	27,9	16,0			12,9
Lérida	30,0	15,5			13,7
Montseny					
Reus / Aeropuerto	30,4	16,4			13,2
Tarragona	28,5	18,9			
Tortosa	33,5	18,0			11,4
Badajoz / Aeropuerto	26,5	15,4			11,8
Cáceres	25,9	14,4			11,5
El Ferrol					
La Coruña	22,2	15,7	0,6		8,4
Lugo (Punto Centro)	21,5	10,4	0,2		6,6
Monteventoso		14,3			9,8
Orense	24,4	12,7	0,6	0,1	9,3
Pontevedra	21,1	13,3			
Santiago de Compostela	20,1	12,5	0,3		9,1
Vigo	21,5	14,8			11,8
Vigo / Peinador	21,6	13,3	1		8,0
Logroño / Aeropuerto	26,8	11,7			10,2
Logroño					
Madrid / Barajas	27,1	12,4			11,8
Madrid (Ciudad Universitaria)	27,0	13,5			
Madrid (Retiro)	25,3		17		
Navacerrada	15,1	9,8			13,5
Cartagena					
Murcia	31,9	19,3			12,4
Murcia / Aeropuerto					
San Javier	25,1	20,4			12,9
Pamplona	26,1	12,7			11,7
Bilbao	24,5	12,5			12,4
San Sebastián	23,1	14,4			12,4
San Sebastián / Aeropuerto	26,9	13,7			9,7
Vitoria / Aeropuerto	24,9	9,4			12,0
Alicante	28,8	19,3			11,3
Alicante / El Altet	27,8	19,8			10,4
Castellón	29,5	18,3			12,1
Valencia	28,9	19,9			
Valencia / Aeropuerto	28,9	18,4			12,6
Ceuta		19,0			13,4
Melilla	27,9	19,8			13,2

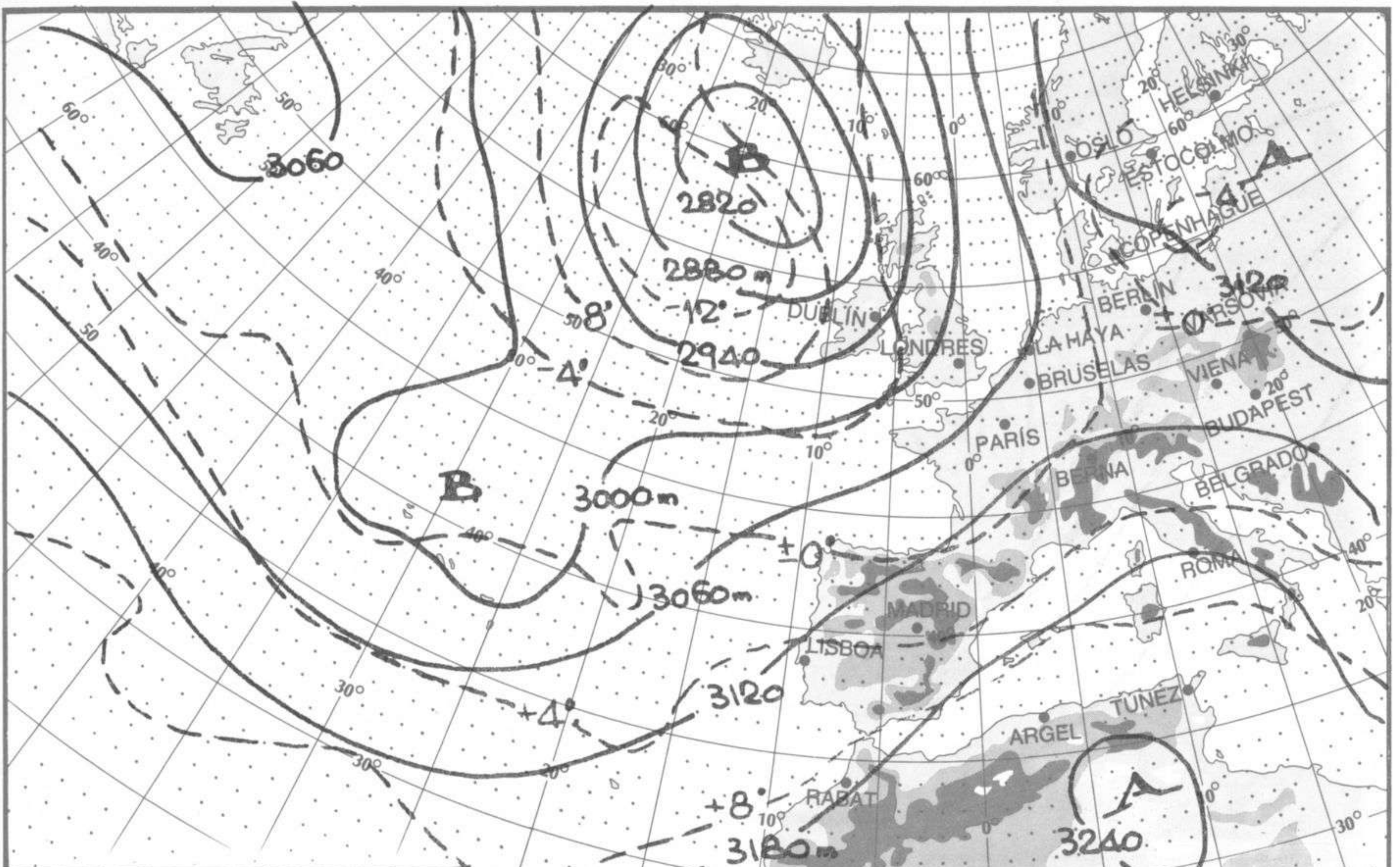
**NOTAS:**

Las máximas y las precipitaciones de día son de 06 a 18 (TMG) de ayer.  
 Las mínimas y las precipitaciones de noche son de 18 a 06 (TMG) de hoy.  
 Las horas de sol son de ayer. Las unidades de medida utilizadas son °C para temperaturas y l/m2 para precipitaciones.

**INFORMACIÓN GENERAL**

En las últimas 24 horas ha estado muy nuboso a cubierto en el noroeste y Pirineos, con chubascos débiles. Nuboso en el resto de la península y archipiélagos. Bancos de niebla matinales en puntos de la costa mediterránea. Temperaturas mínimas en ligero ascenso. Vientos flojos con predominio de la componente W.

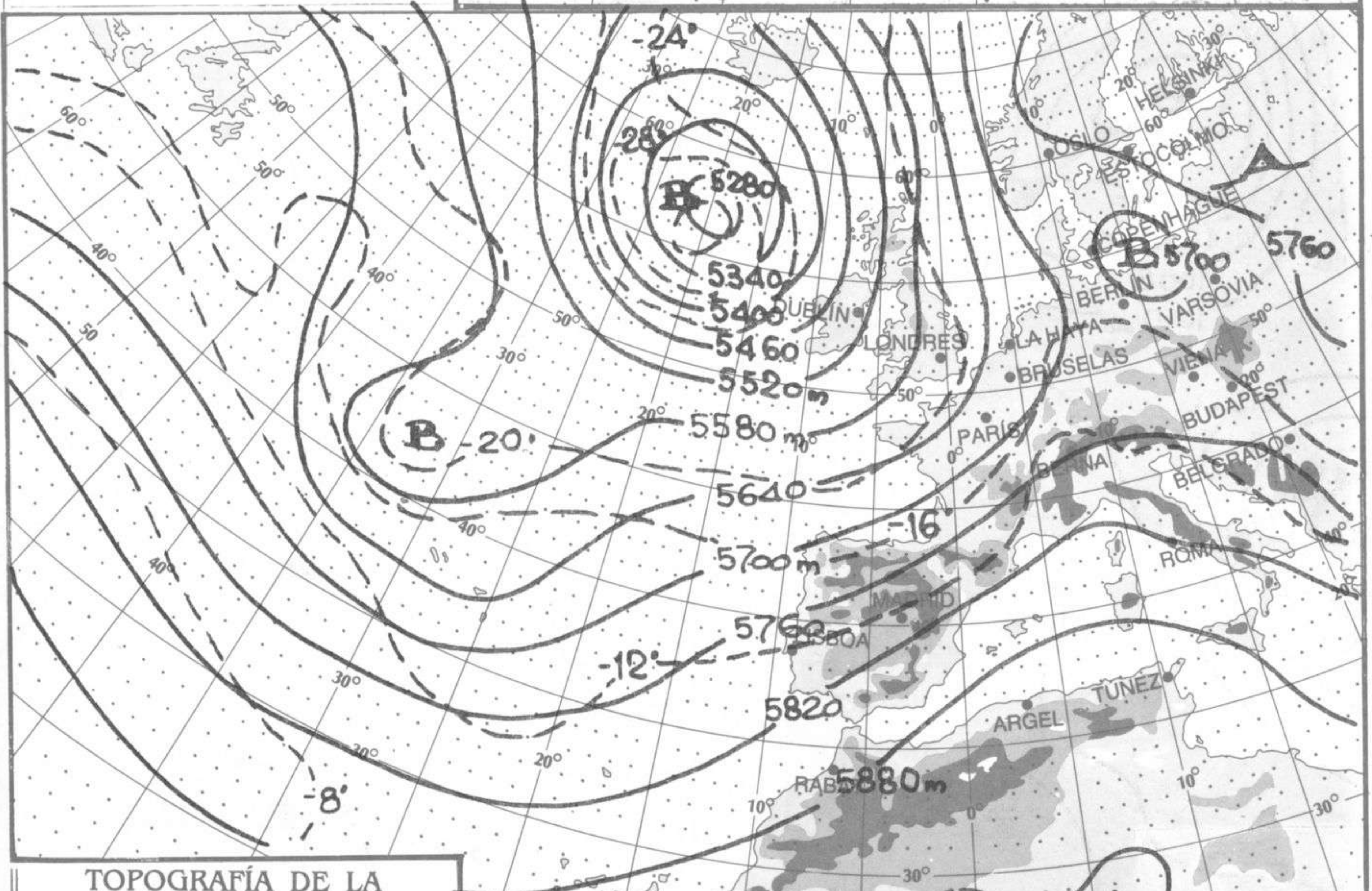




TOPOGRAFÍA DE LA SUPERFICIE DE 700 hPa a 12 h (TMG)

Día 08/06/1997

Instituto Nacional de Meteorología  
Escala 1: 40 000 000  
Proyección Estereográfica Polar



TOPOGRAFÍA DE LA SUPERFICIE DE 500 hPa a 12 h (TMG)

Día 08/06/1997

Instituto Nacional de Meteorología  
Escala 1: 40 000 000  
Proyección Estereográfica Polar

