

BOLETIN Meteorológico



Ministerio de Medio Ambiente

Número 61. DOMINGO 2 DE MARZO DE 1997

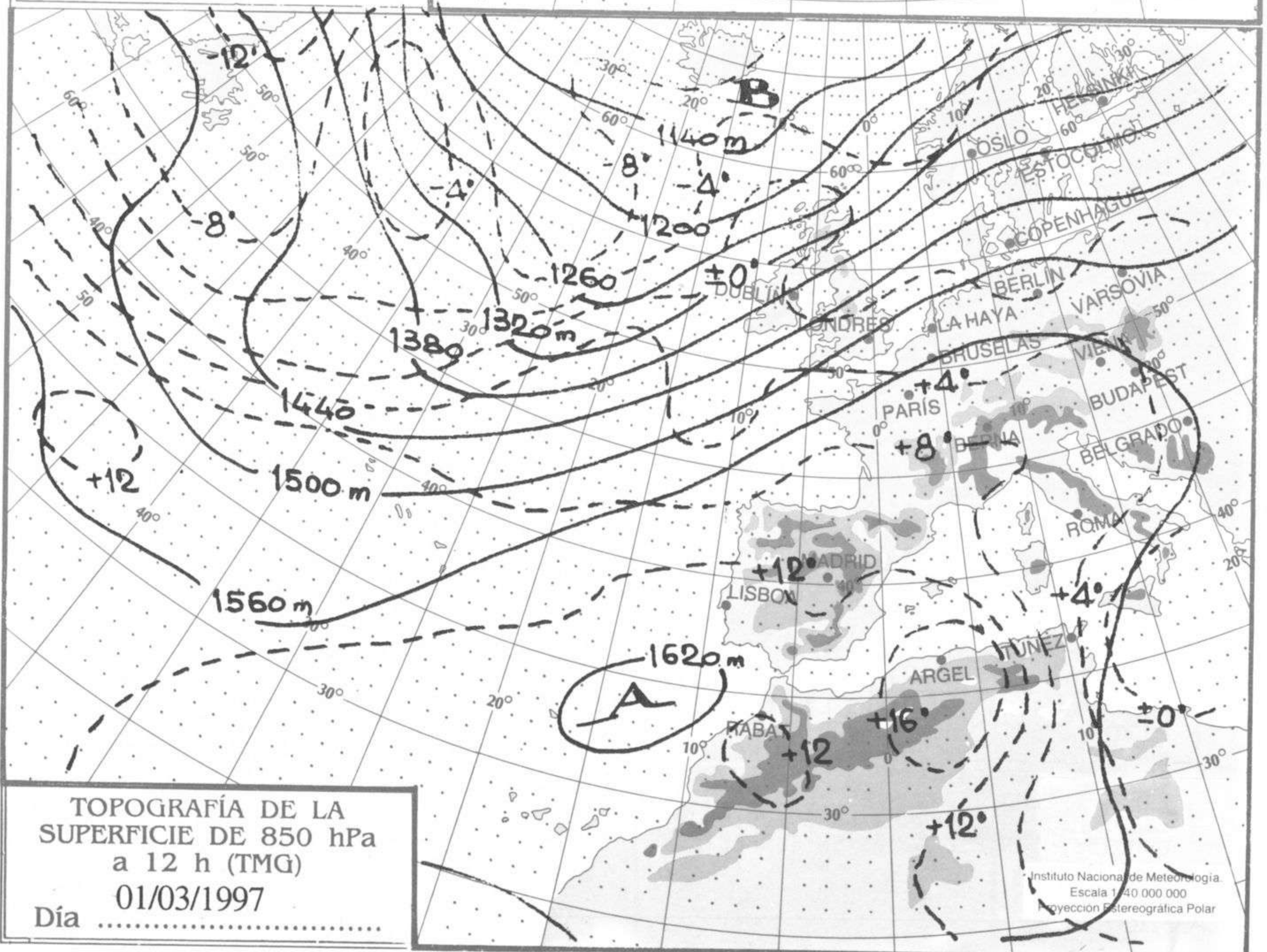
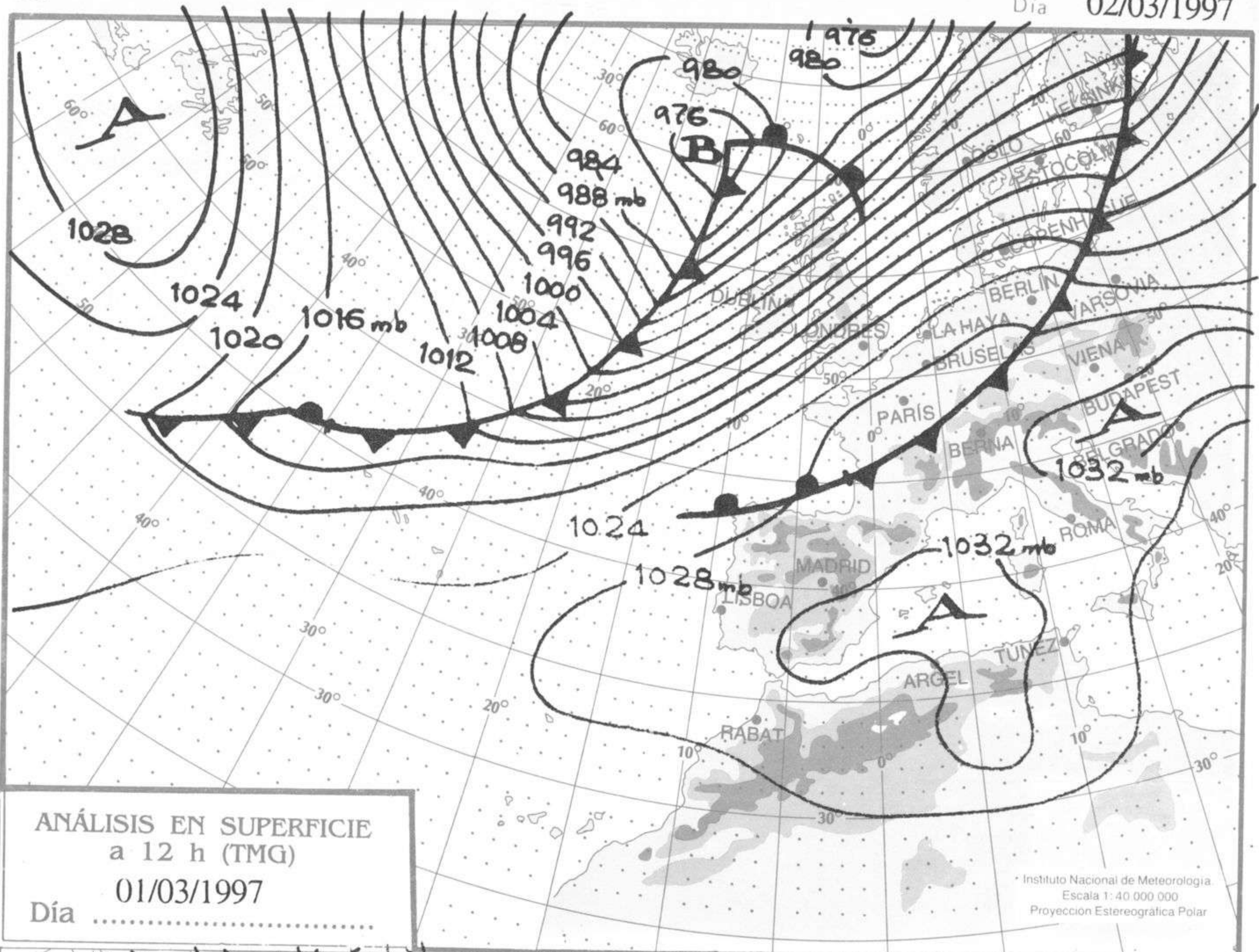
ESTACIONES	TEMPERA		PRECIPITA		HORS SOL	ESTACIONES	TEMPERA		PRECIPITA		HORS SOL
	MAX	MIN	DIA	NOC			MAX	MIN	DIA	NOC	
LA CORUÑA	17	12			8.2	LERIDA	18	6			1.1
MONTEVENTOSO		10			8.8	GERONA (A)	15	7			0.2
EL FERROL						BARCELONA	15	11			
LUGO (P.C.)	20					BARCELONA (A)	16	10			5.2
SANTIAGO DE C.	18	10			5.7	REUS (A)	15	10			1.8
PONTEVEDRA	17	11				TARRAGONA	14	11			
VIGO (A)	17	9			8.9	TORTOSA	18	9			3.5
VIGO	17	12			8.2	MONTSENY					
ORENSE	23	5			8.1	CASTELLON	17	8			6.0
PONFERRADA	20	4				VALENCIA (A)	19	8			6.3
AVILES (A)	17	8			3.6	VALENCIA	17	11			
GIJON	17	7			2.5	ALICANTE (A)	19	9			7.9
OVIEDO	18	9			2.1	ALICANTE	19	8			9.2
SANTANDER (A)	17	6			4.6	MURCIA (A)	24	6			8.3
SANTANDER	18	10			5.3	MURCIA	23	8			9.2
BILBAO (A)		6			3.2	CARTAGENA	16	10			
SAN SEBASTIAN	22					SAN JAVIER	17	6			5.7
S. SEBASTIAN (A)	19					SEVILLA (A)	26	10			
LEON (A)	16	4			6.2	CORDOBA (A)	27	8			9.1
ZAMORA						JAEN	21	13			
PALENCIA	18	2				GRANADA (A)	25	4			10.1
BURGOS (A)	18	5			0.0	HUELVA	22	8			8.6
BURGOS						JEREZ FRONT (A)	26	7			9.1
VALLADOLID (A)	18	2			1.4	CADIZ	21	13			
VALLADOLID	19	5			3.7	TARIFA	15	12			9.9
SORIA	18	6			5.8	MALAGA (A)	19	9			
SALAMANCA	20	2				ALMERIA (A)	19	9			10.5
SALAMANCA (A)	20	4			3.2	PALMA DE M. (A)	16	6			7.6
AVILA	19	2			3.8	MAHON (A)	16	9			7.2
SEGOVIA	18	7			5.4	IBIZA (A)	19	11			8.7
NAVACERRADA	12					S.C. TENERIFE	27	19			9.7
MADRID/BARRAJAS	22	3			3.2	TENERIFE NOR (A)	23	15			
MADRID (C.UNIV)	20	5				TENERIFE SUR (A)	28	22			9.7
MADRID (RETIRO)	20					IZAÑA	12				
GUADALAJARA	20	1			7.3	LAS PALMAS (A)	27	22			9.7
TOLEDO	23	6				FUERTEVENTURA (A)	23	16			10.1
CUENCA	21	4				LANZAROTE (A)	27	18			9.7
MOLINA DE ARA.	22					LA PALMA (A)	23	20			9.6
CIUDAD REAL	23	6			7.4	HIERRO (A)	26	18			8.7
ALBACETE (A)	23	6			9.1	CEUTA	18	12			
CACERES	22	9			7.8	MELILLA	17	12			7.8
BADAJOS (A)	24	6			7.8						
VITORIA (A)	17	3			3.1						
LOGROÑO											
LOGROÑO (A)	16	5			2.1						
PAMPLONA	16	3			1.8						
HUESCA (A)	15	9			2.3						
DAROCA	21										
ZARAGOZA (A)	17	5			5.2						
ZARAGOZA	16	5									
CALAMOCHA	22	3									
TERUEL	23	1			7.7						

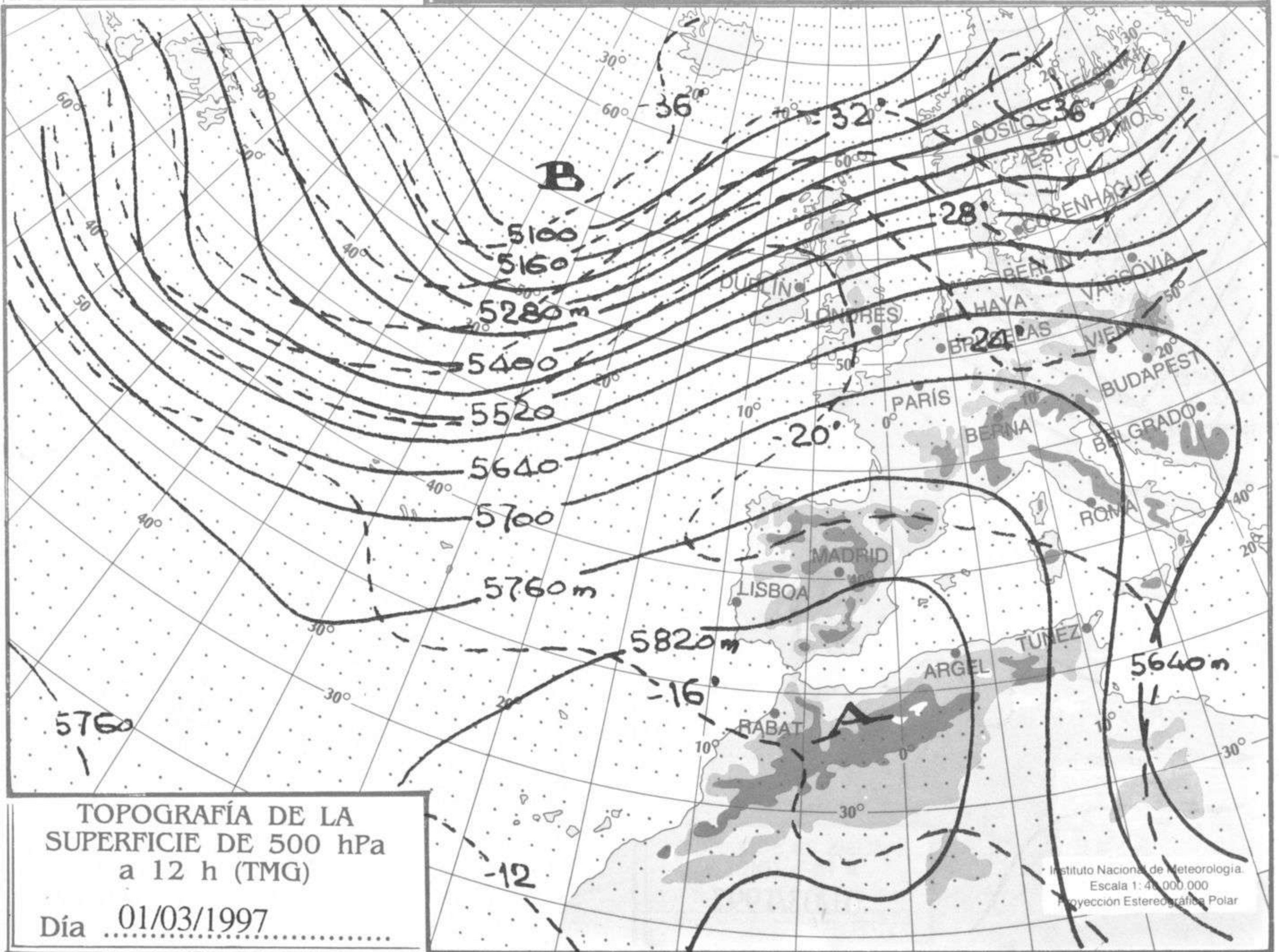
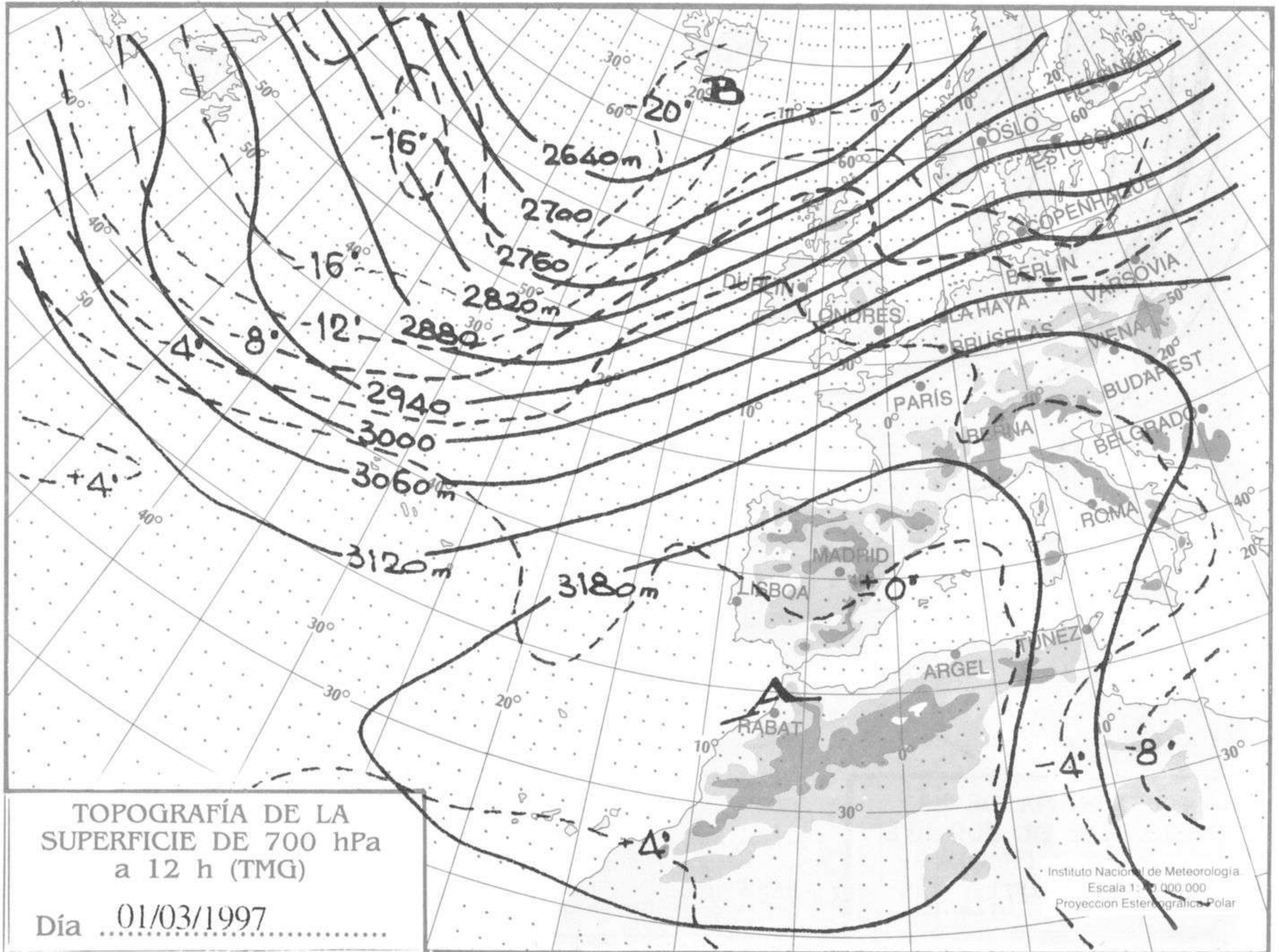
NOTA: LAS MAXIMAS Y PRECIPITACIONES (DIA) SON DE 06 A 18 (TMG) DE AYER LAS MINIMAS Y PRECIPITACIONES (NOCHE) SON DE 18 (TMG) DE AYER A 06 (TMG) DE HOY. LAS HORAS DE SOL SON DE AYER.

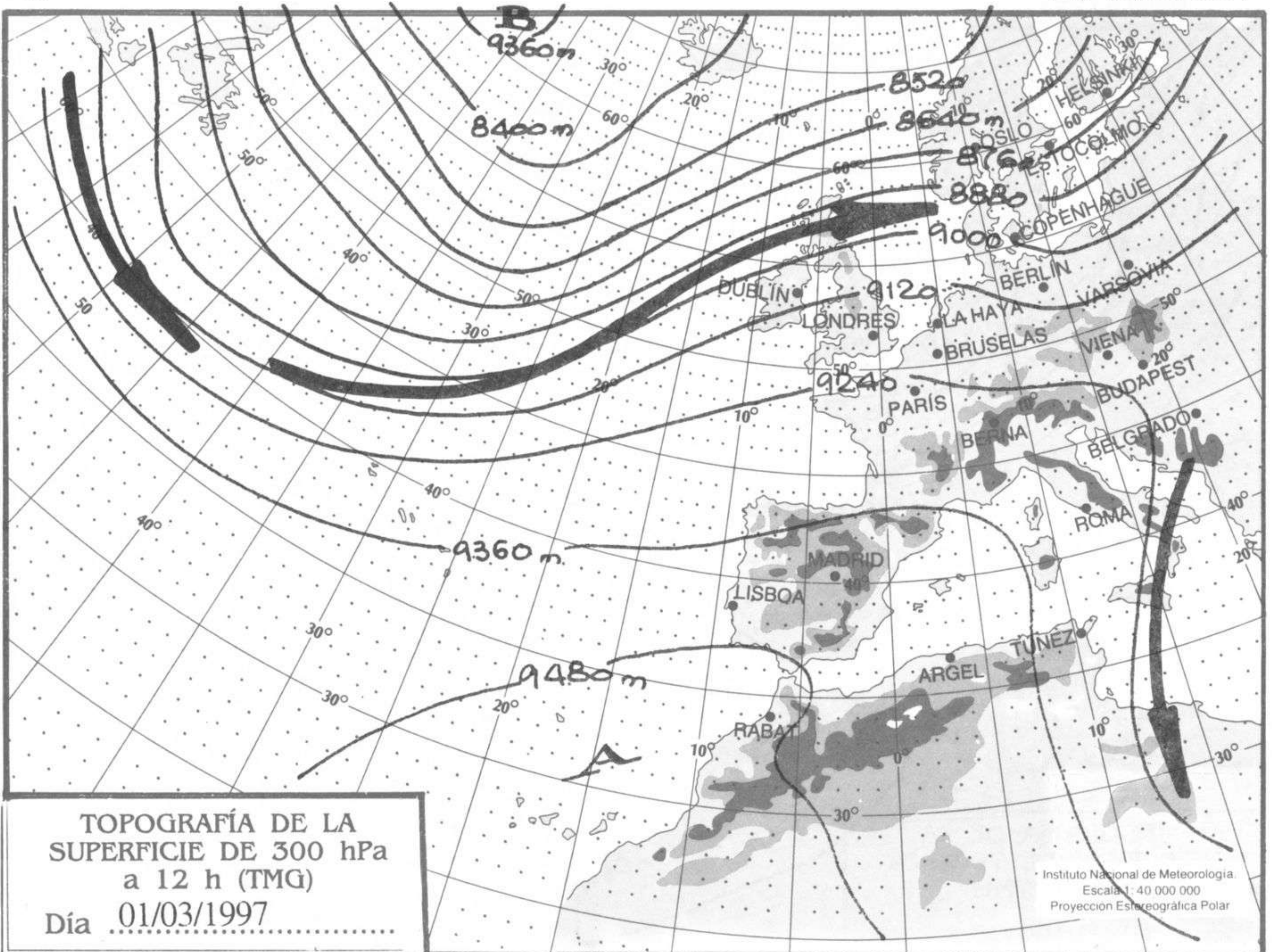
INFORMACION GENERAL

EN LAS ULTIMAS 24 HORAS LOS CIELOS HAN ESTADO NUBOSOS EN TODA ESPANA SALVO POCO NUBOSOS O DESPEJADOS EN ANDALUCIA Y CANARIAS. HUBO ALGUNA PRECIPITACION MUY DEBIL EN EL NORDESTE PENINSULAR. SE PRESENTARON NIEBLAS O BRUMAS EN GALICIA, CANTABRICO, RIOJA, LEVANTE PENINSULAR, SURESTE Y PUNTOS DEL CENTRO, VALLE DEL EBRO Y CANARIAS. LOS VIENTOS FLOJOS VARIABLES Y LEVANTE FUERTE EN EL ESTRECHO. LAS TEMPERATURAS SUBIERON EN LA MITAD ORIENTAL PENINSULAR Y SIN CAMBIOS SIGNIFICATIVOS EN EL RESTO.

© Ministerio de Medio Ambiente. Prohibida su reproducción total o parcial por cualquier medio sin autorización expresa por escrito. Instituto Nacional de Meteorología. Ciudad Universitaria, s/n. 28040-Madrid. NIPO: 161-96-004-7



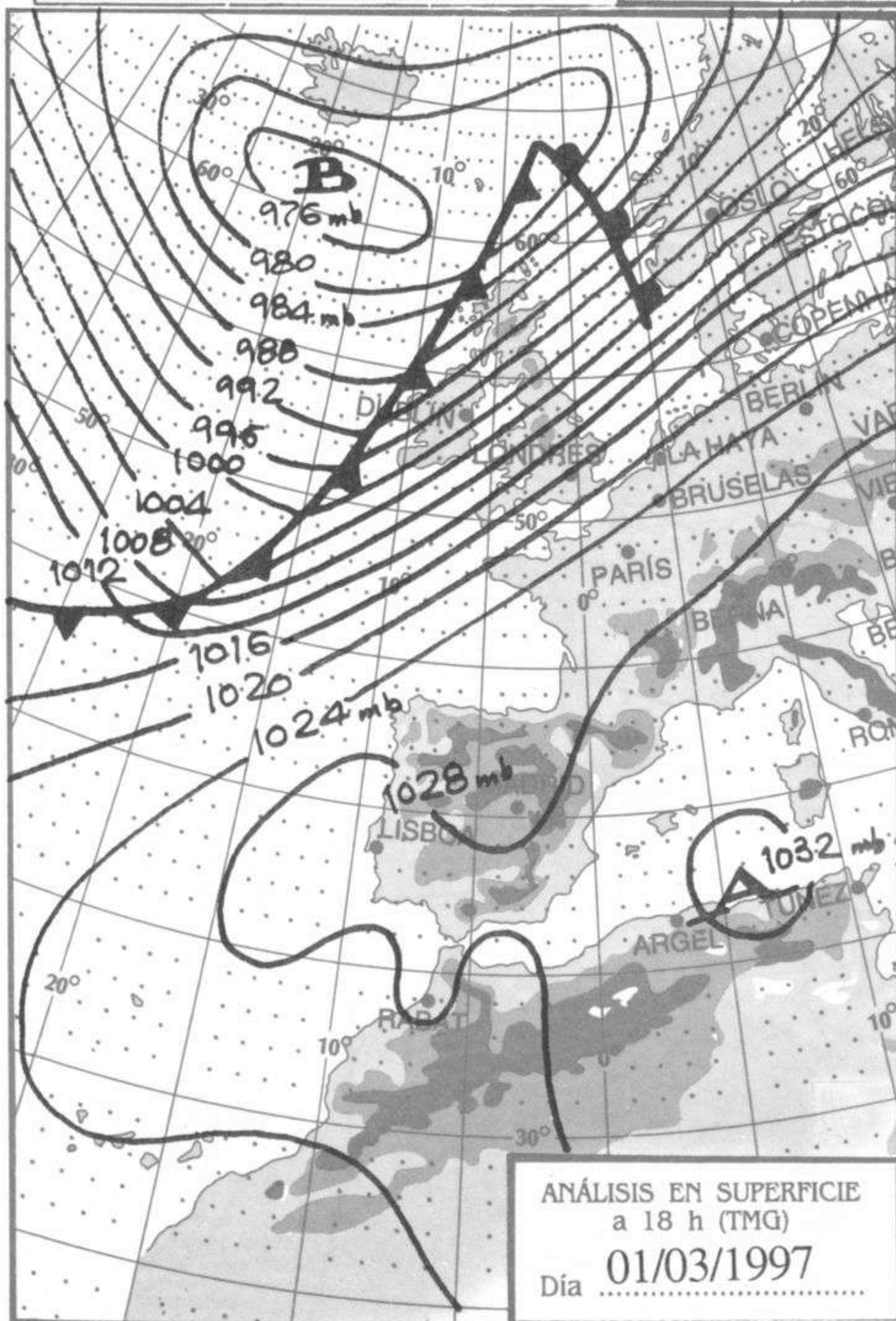




Instituto Nacional de Meteorología.
Escala 1: 40 000 000
Proyeccion Estereografica Polar

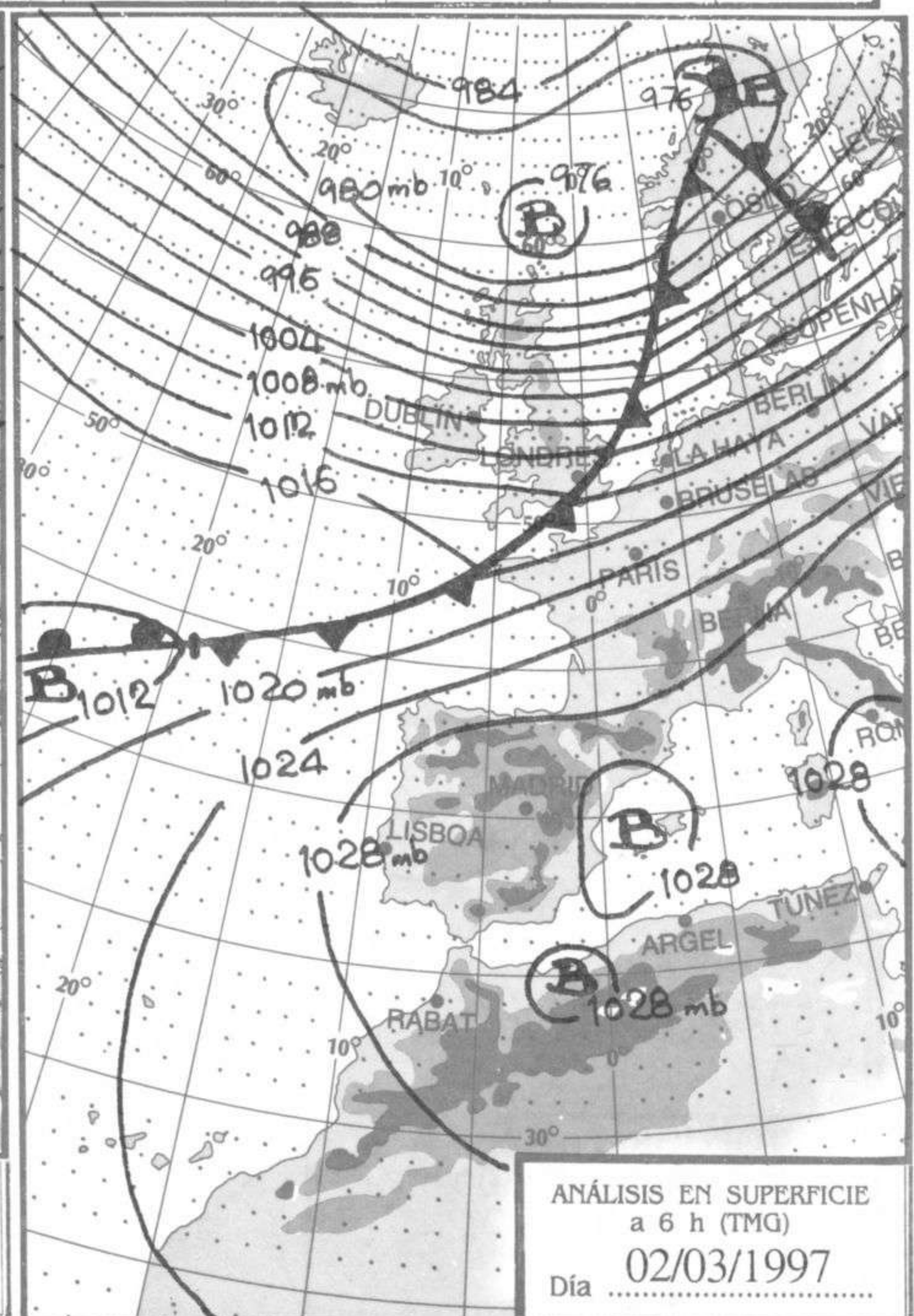
TOPOGRAFÍA DE LA SUPERFICIE DE 300 hPa a 12 h (TMG)

Día 01/03/1997



ANÁLISIS EN SUPERFICIE a 18 h (TMG)

Día 01/03/1997



ANÁLISIS EN SUPERFICIE a 6 h (TMG)

Día 02/03/1997