

BOLETIN Meteorológico



Ministerio de Medio Ambiente

Número 8. MIÉRCOLES 8 DE ENERO DE 1997

ESTACIONES	TEMPERA		PRECIPITA		HORS SOL	ESTACIONES	TEMPERA		PRECIPITA		HORS SOL
	MAX	MIN	DIA	NOC			MAX	MIN	DIA	NOC	
LA CORUÑA	7	7	11.0		0.7	LERIDA	7	2		2.0	6.2
MONTEVENTOSO	8		9.0			GERONA (A)	10	5			5.8
EL FERROL						BARCELONA	11	7	IP	1.0	
LUGO (P.C.)	5		10.0			BARCELONA (A)	10	5		1.0	7.8
SANTIAGO DE C.	5	4	18.0	1.0	0.0	REUS (A)	10	5		4.0	7.5
PONTEVEDRA	9		20.0			TARRAGONA					
VIGO (A)	7	6	17.0	7.0	0.0	TORTOSA	13	4		6.0	8.1
VIGO	10	8	16.0	6.0	0.0	MONTSENY					
ORENSE	6	5	10.0		0.0	CASTELLON	12	5		4.0	8.8
PONFERRADA	2		5.0			VALENCIA (A)		7		4.0	6.9
AVILES (A)	7	3	7.0	0.2	1.0	VALENCIA	13	7		2.0	
GIJON	6		5.0			ALICANTE (A)	12	9		0.3	2.3
OVIEDO	6	5	6.0		0.2	ALICANTE	12				
SANTANDER (A)	10	6		0.8	2.0	MURCIA (A)	11	6		0.4	0.0
SANTANDER	10	7		1.0	2.5	MURCIA	12	7		0.5	0.4
BILBAO (A)	10	5		1.0	3.8	CARTAGENA	12				
SAN SEBASTIAN	8	4		0.3	5.8	SAN JAVIER	12	8		0.2	2.7
S. SEBASTIAN (A)	10	6		2.0	5.3	SEVILLA (A)	9	9	2.0	32.0	
LEON (A)	-2	-2	6.0	2.0	4.2	CORDOBA (A)	7	6	2.0	29.0	0.0
ZAMORA	-1	-1	5.0	1.0		JAEN	5				
PALENCIA						GRANADA (A)	7	9		3.0	0.0
BURGOS (A)	2	1	1.0	6.0	0.0	HUELVA	15	11	1.0	30.0	0.0
BURGOS						JEREZ FRONT (A)	14	12	2.0	46.0	0.0
VALLADOLID (A)	-1	-1	6.0	7.0	0.0	CADIZ	17	13		26.0	
VALLADOLID	0	0	7.0	6.0		TARIFA	13	11	2.0	9.0	0.6
SORIA	0		1.0			MALAGA (A)	12	10		32.0	0.0
SALAMANCA	0	-1	7.0	3.0		ALMERIA (A)	14				
SALAMANCA (A)	1	0	5.0	3.0	0.0	PALMA DE M. (A)	12	8		0.2	4.0
AVILA	-1	-3	1.0	1.0		MAHON (A)	11	5			3.9
SEGOVIA	2	1	IP	1.0	2.0	IBIZA (A)	14	6		2.0	8.0
NAVACERRADA	-5	-5	3.0	5.0		S.C. TENERIFE	24	17			9.0
MADRID/BARRAJAS	2	0	17.0	11.0	0.0	TENERIFE NOR (A)	19	12			8.3
MADRID (C.UNIV)	2	0	2.0	7.0		TENERIFE SUR (A)	23	16			7.0
MADRID (RETIRO)		-1	1.0	10.0		IZAÑA	11	3			9.3
GUADALAJARA	1	-1	2.0	9.0		LAS PALMAS (A)	22	16			6.8
TOLEDO	1	2	1.0	10.0	0.0	FUERTEVENTUR (A)	23	15			6.2
CUENCA				16.0	0.0	LANZAROTE (A)	21	16			5.8
MOLINA DE ARA.	0	-2	1.0	5.0	0.8	LA PALMA (A)	23	18			8.6
CIUDAD REAL	3		3.0			HIERRO (A)		16		IP	5.0
ALBACETE (A)	5	4		1.0	0.0	CEUTA	14	12	9.0	7.0	0.0
CACERES	5	3	9.0	14.0	0.0	MELILLA	16	11			7.6
BADAJÓZ (A)	11	8	5.0	14.0	0.0						
VITORIA (A)	5	1	0.2	3.0	3.1						
LOGROÑO				4.0	4.3						
LOGROÑO (A)	8	0		2.0	4.7						
PAMPLONA	6	0									
HUESCA (A)		1		5.0	3.0						
DAROCA	1	-1		11.0	7.0						
ZARAGOZA (A)	8	0		11.0							
ZARAGOZA	8	1		5.0	2.4						
CALAMOCHA	-3	2		4.0	6.0						
TERUEL	1	-1									

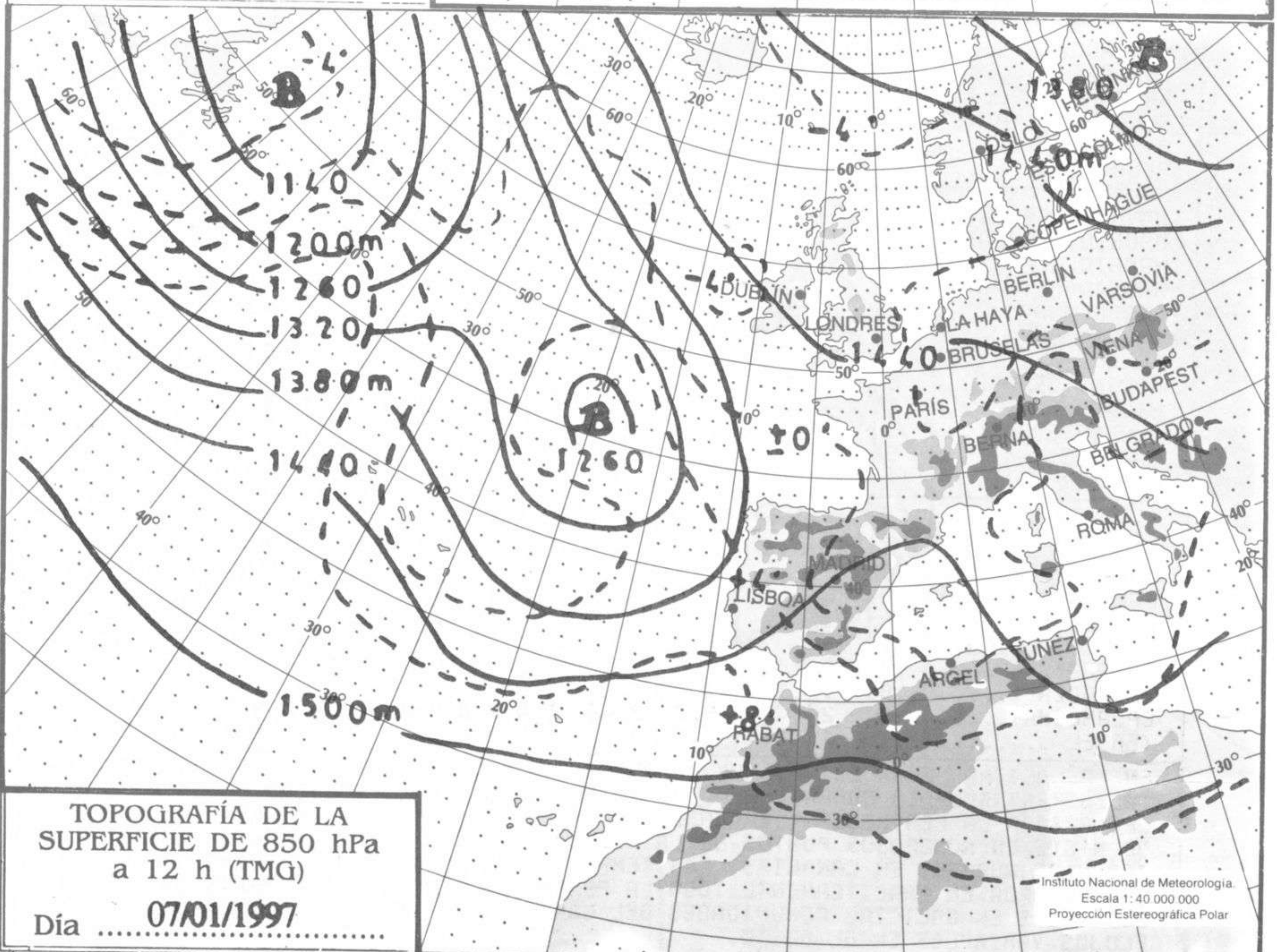
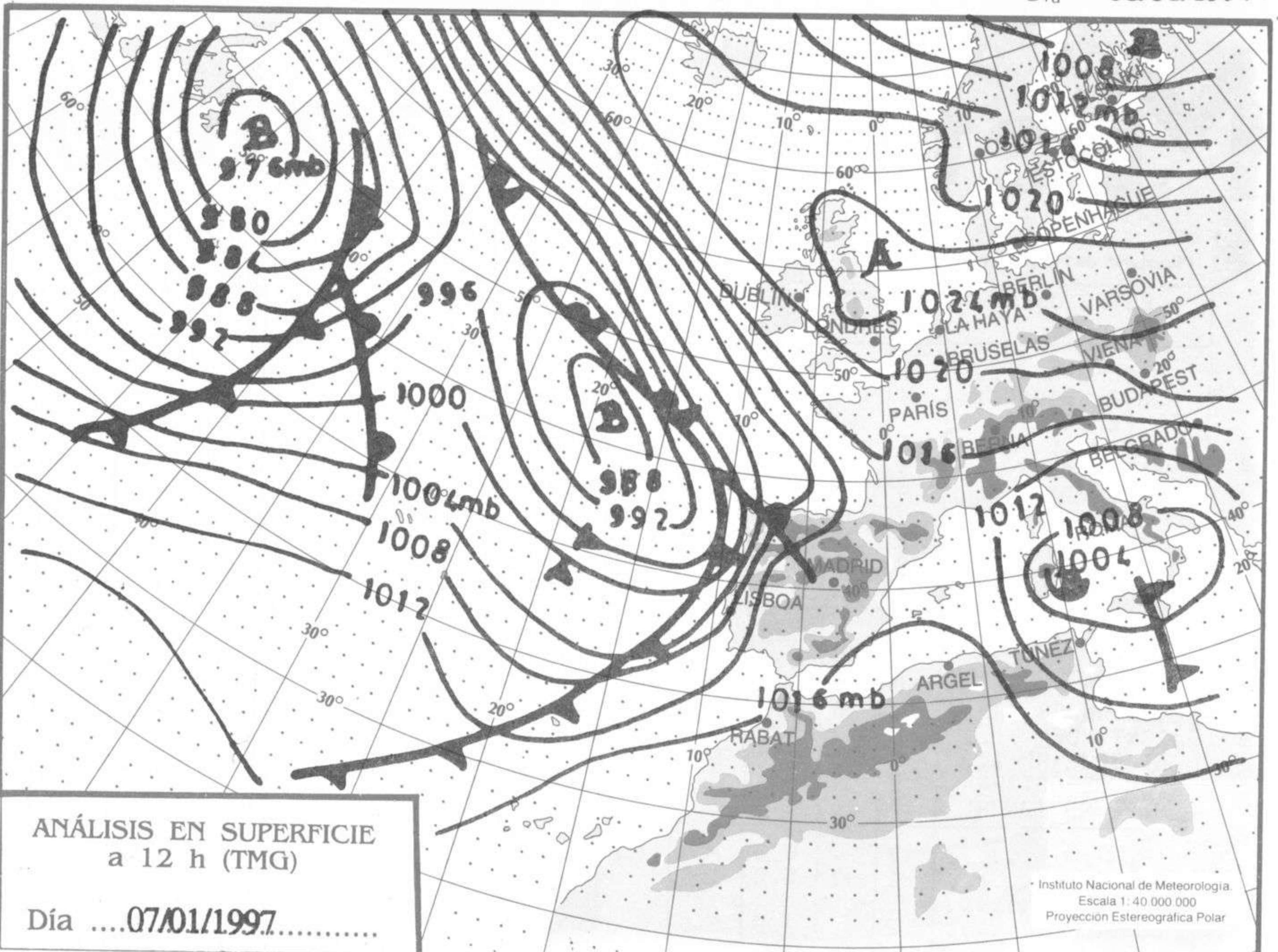
NOTA: LAS MAXIMAS Y PRECIPITACIONES (DIA) SON DE 06 A 18 (TMG) DE AYER LAS MINIMAS Y PRECIPITACIONES (NOCHE) SON DE 18 (TMG) DE AYER A 06 (TMG) DE HOY. LAS HORAS DE SOL SON DE AYER.

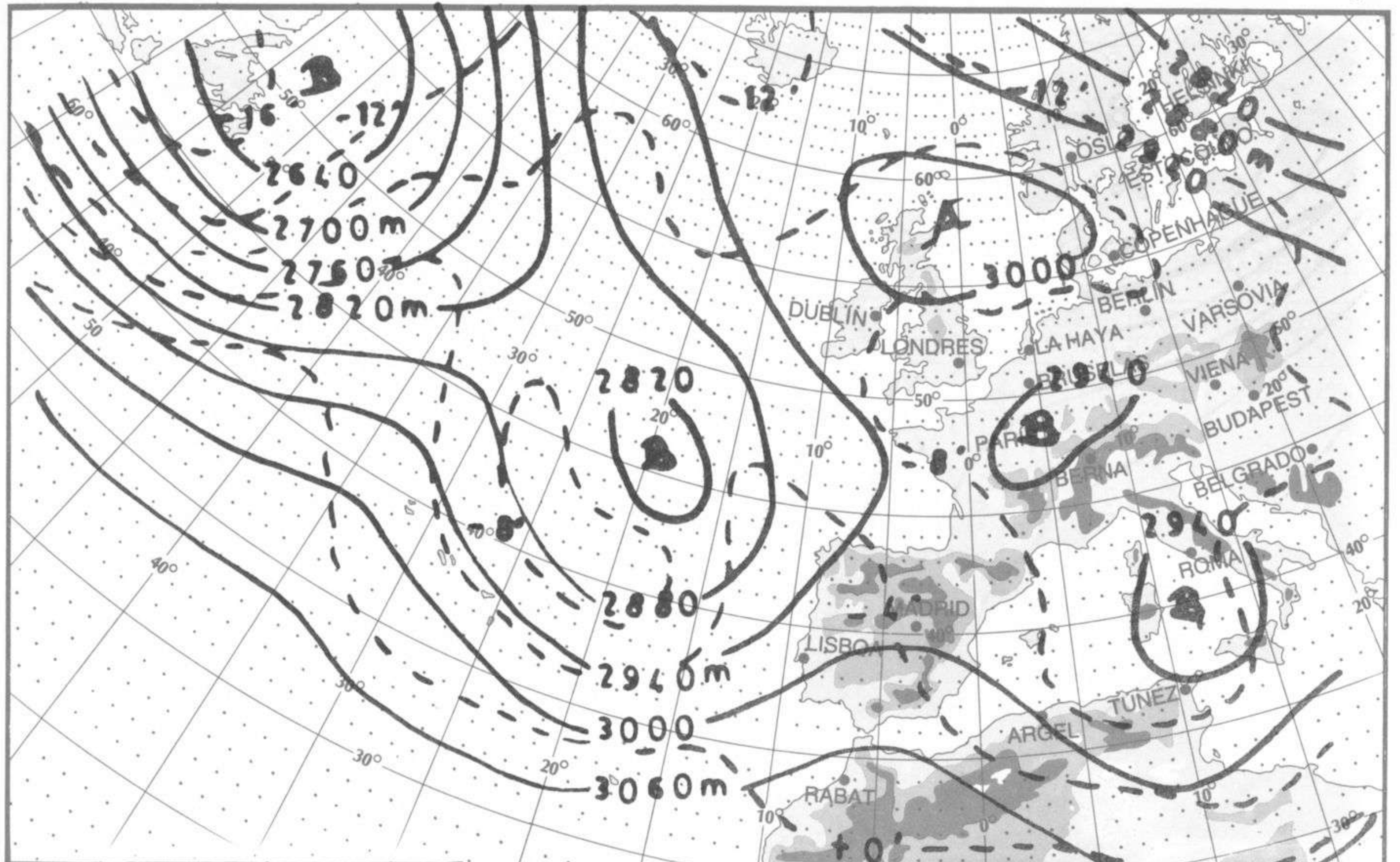
I N F O R M A C I O N
G E N E R A L

EN LAS ULTIMAS 24 H ESTUVO MUY NUBOSO O CUBIERTO EN LOS DOS TERCIOS OCCIDENTALES PENINSULARES DURANTE EL DIA, EXTENDIENDOSE LA NUBOSIDAD DURANTE LA NOCHE A TODA LA PENINSULA Y BALEARES, CON PRECIPITACIONES DEBILES A MODERADAS, DE NIEVE EN NUMEROSOS PUNTOS DE LA MITAD NORTE PENINSULAR Y ZONA CENTRO. INTERVALOS NUBOSOS EN CANARIAS. LAS TEMPERATURAS MINIMAS HAN ASCENDIDO DE FORMA MODERADA EN PRACTICAMENTE TODA LA PENINSULA. LOS VIENTOS HAN SIDO MODERADOS DEL S EN GALICIA, COMUNIDADES DEL CANTABRICO Y PUNTOS DE ANDALUCIA Y FLOJOS VARIABLES EN EL RESTO.

© Ministerio de Medio Ambiente. Prohibida su reproducción total o parcial por cualquier medio sin autorización expresa por escrito.

Instituto Nacional de Meteorología. Ciudad Universitaria, s/n. 28040-Madrid. NIP0: 161-96-004-7

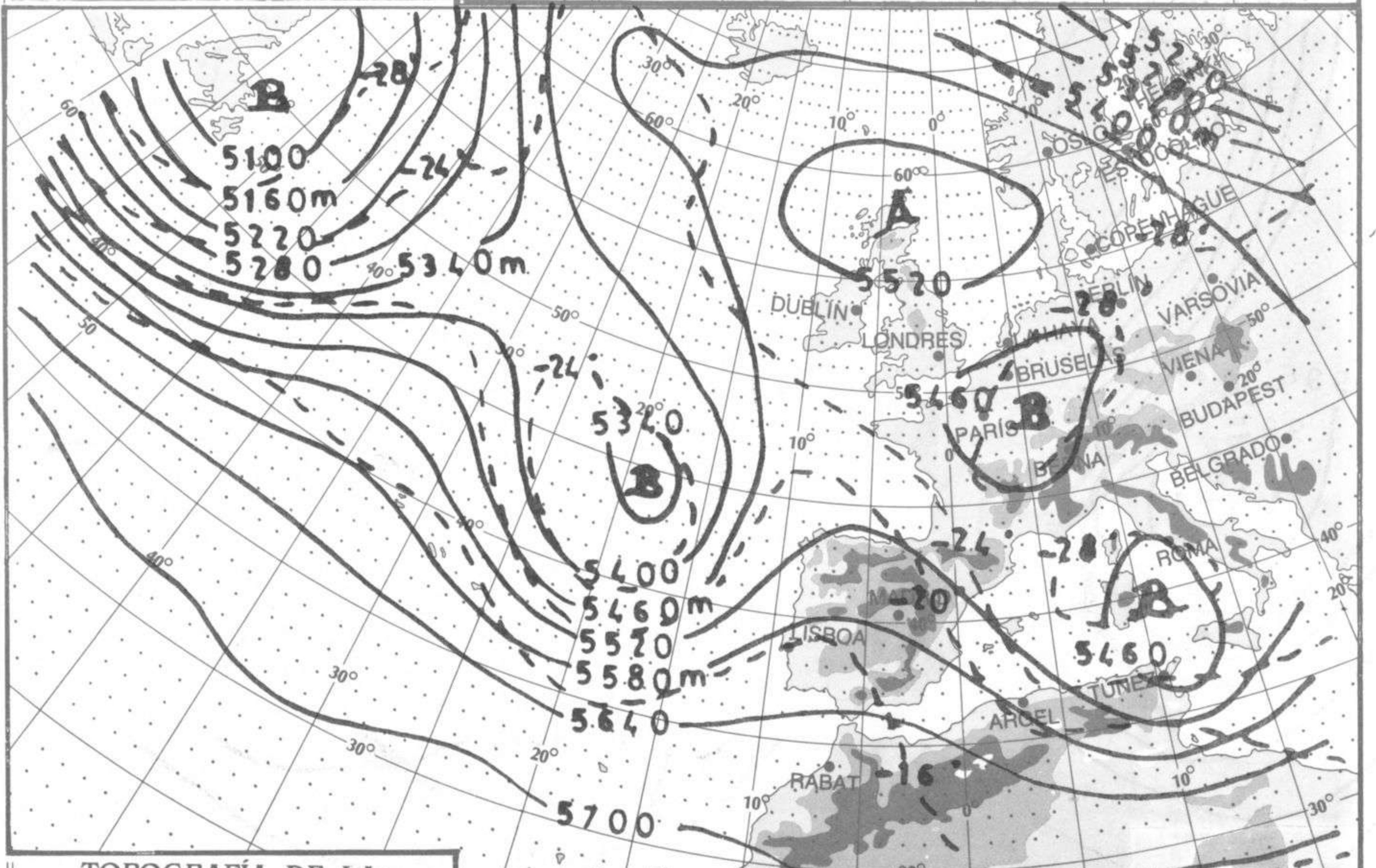




TOPOGRAFÍA DE LA SUPERFICIE DE 700 hPa a 12 h (TMG)

Día 07/01/1997

Instituto Nacional de Meteorología
Escala 1: 40 000 000
Proyección Estereográfica Polar



TOPOGRAFÍA DE LA SUPERFICIE DE 500 hPa a 12 h (TMG)

Día 07/01/1997

Instituto Nacional de Meteorología
Escala 1: 40 000 000
Proyección Estereográfica Polar

