

# BOLETIN Meteorológico



Ministerio de Obras Públicas, Transportes y Medio Ambiente

Número 162. LUNES 10 DE JUNIO DE 1996

© Ministerio de Obras Públicas, Transportes y Medio Ambiente. Prohibida su reproducción total o parcial por cualquier medio sin autorización expresa por escrito. Instituto Nacional de Meteorología. Ciudad Universitaria, s/n. 28040-Madrid.

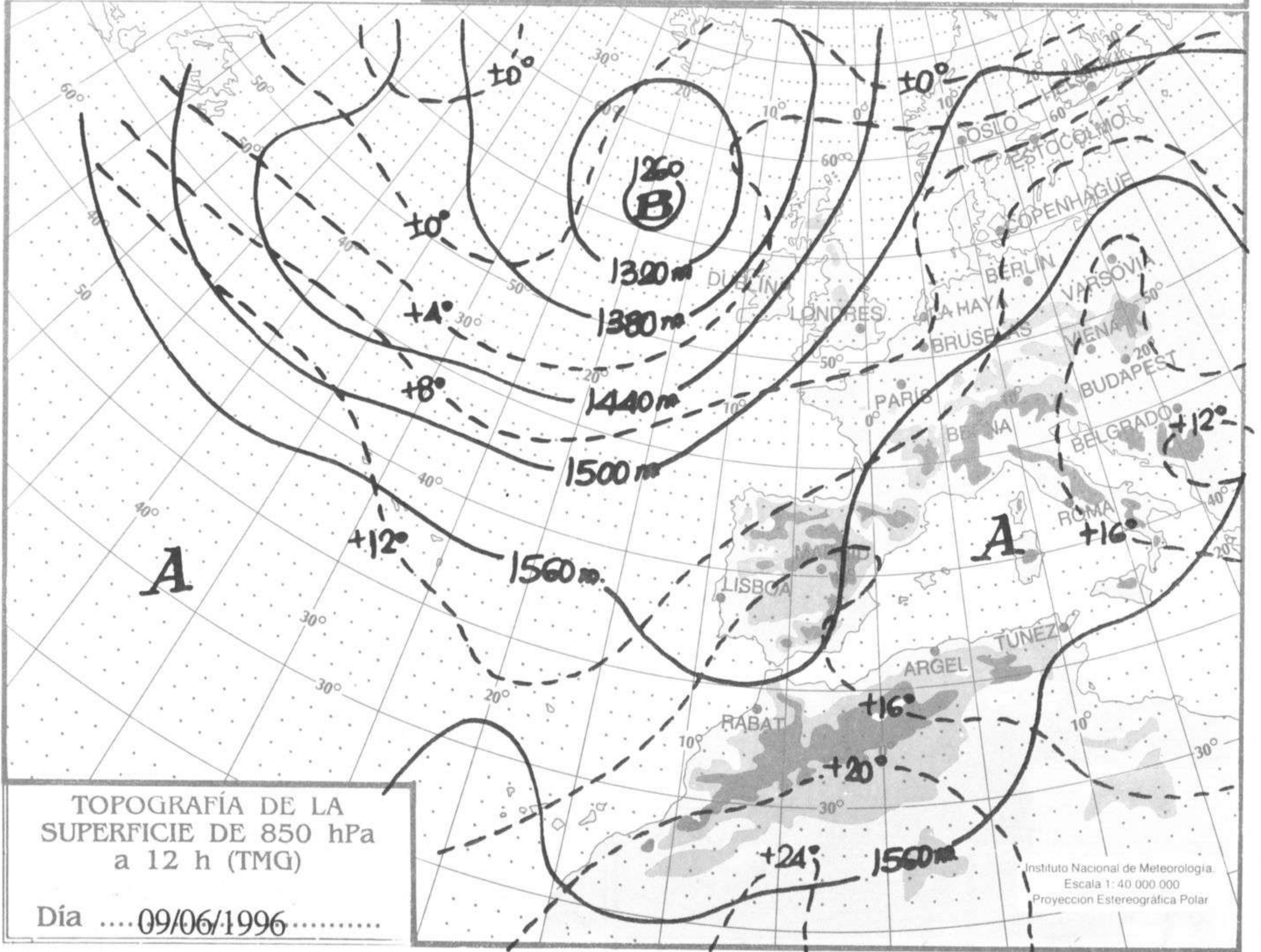
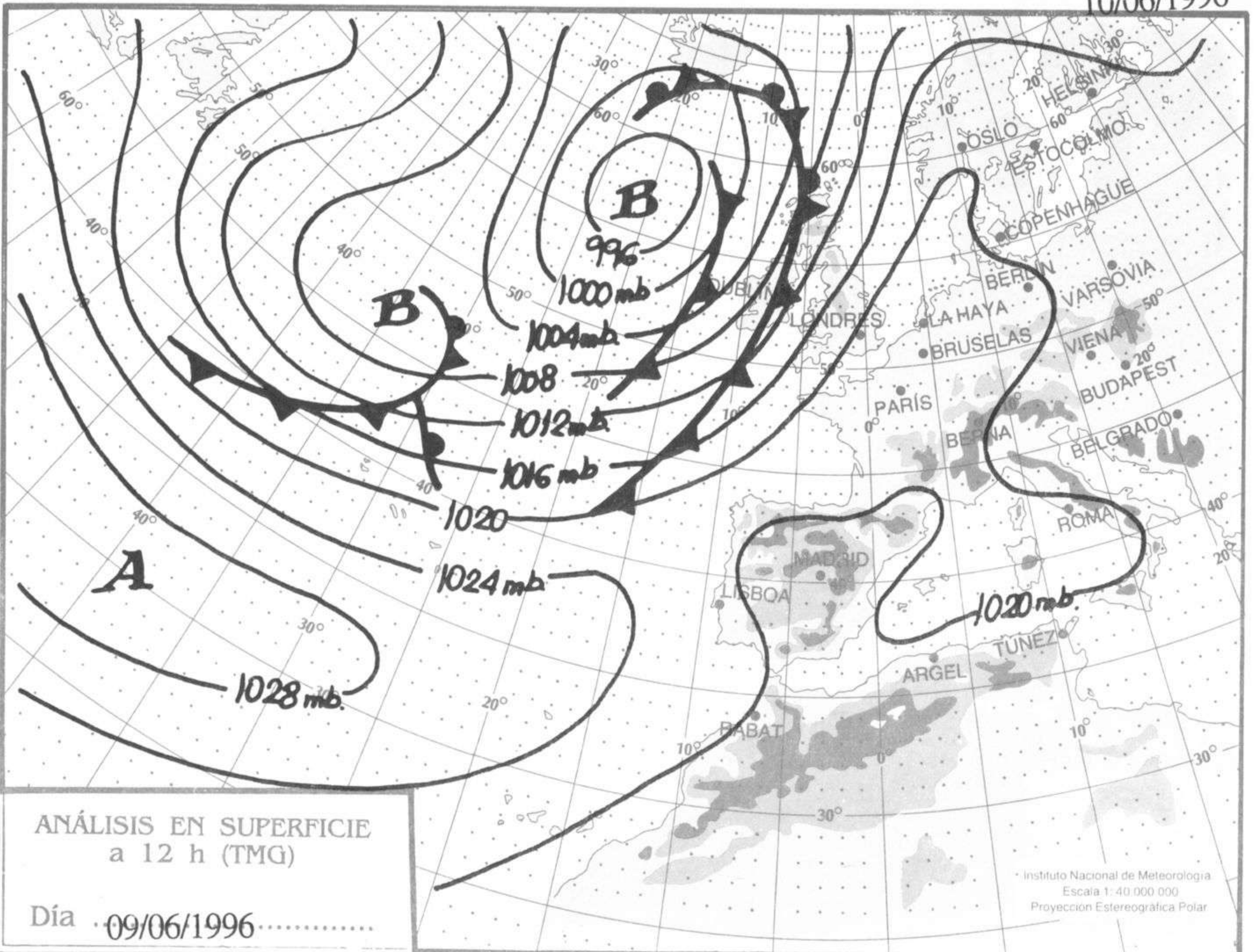
ESTACIONES	TEMPERA MAX MIN	PRECIPITA DIA NOC	HORS SOL	ESTACIONES	TEMPERA MAX MIN	PRECIPITA DIA NOC	HORS SOL
LA CORUÑA	21 14		10.6	LERIDA	31 16		13.2
MONTEVENTOSO	19			GERONA (A)	27 14		11.1
EL FERROL				BARCELONA	23 19		
LUGO (P.C.)	25 7		9.0	BARCELONA (A)	24 17		7.3
SANTIAGO DE C.			10.9	REUS (A)	26 16		12.8
PONTEVEDRA	23 12		13.5	TARRAGONA			
VIGO (A)	21 12		12.1	TORTOSA	29 17		
VIGO	22 13		13.5	MONTSENY			
ORENSE	29 10		9.5	CASTELLON	26 17		12.7
PONFERRADA	29 13			VALENCIA (A)	27 18		12.2
AVILES (A)	21 15		7.0	VALENCIA	27 19		11.5
GIJON	21 14		7.7	ALICANTE (A)	26 18		12.1
OVIEDO	21 15		2.9	ALICANTE	27 18		12.3
SANTANDER (A)	21 16		0.1	MURCIA (A)	28 17		11.4
SANTANDER	20 16		0.6	MURCIA	29 18		12.9
BILBAO (A)	24 16	IP	7.2	CARTAGENA	25 18		
SAN SEBASTIAN	20 16	2.0	3.5	SAN JAVIER	25 18		12.8
S. SEBASTIAN (A)	24 18	0.5	7.0	SEVILLA (A)	32 19		
LEON (A)	27 15			CORDOBA (A)	34 18		12.6
ZAMORA	29 16		13.1	JAEN	29 17		
PALENCIA	27			GRANADA (A)	32 15		12.4
BURGOS (A)	27 14			HUELVA	28 18		12.9
BURGOS				JEREZ FRONT (A)	30 15		11.1
VALLADOLID (A)	28 13		13.0	CADIZ	28 19		
VALLADOLID	29 14		13.3	TARIFA	21 19		
SORIA	28 13		11.3	MALAGA (A)	25 18		7.2
SALAMANCA	28			ALMERIA (A)	28 20		10.1
SALAMANCA (A)	28 12		12.3	PALMA DE M. (A)	30 15		12.9
AVILA	27 9		12.7	MAHON (A)	25 18		12.7
SEGOVIA	27 15		14.0	IBIZA (A)	28 18		13.0
NAVACERRADA	20 12		13.7	S.C. TENERIFE	26 20		12.2
MADRID/BARAJAS	31 18			TENERIFE NOR (A)	20 16		3.7
MADRID (C. UNIV)	31			TENERIFE SUR (A)	25 19		12.2
MADRID (RETIRO)	30			IZAÑA	20 11		13.5
GUADALAJARA	30 15		12.0	LAS PALMAS (A)	25 20		7.8
TOLEDO	32 19		12.4	FUERTEVENTURA (A)	24 21		9.2
CUENCA	30 15		12.4	LANZAROTE (A)			9.7
MOLINA DE ARA.	27 11	0.3	6.2	LA PALMA (A)	23 18		3.6
CIUDAD REAL	34 20		11.4	HIERRO (A)	22 18		
ALBACETE (A)	30 13		11.2	CEUTA	23 19		2.4
CACERES	32 17		13.5	MELILLA	23 20		0.3
BADAJÓZ (A)	32 14		13.7				
VITORIA (A)	28 16		10.1				
LOGROÑO							
LOGROÑO (A)	30 16		11.4				
PAMPLONA	31 16		10.1				
HJESCA (A)	29 15		13.4				
DAROCA	28 16	6.0	7.8				
ZARAGOZA (A)	32 16		12.9				
ZARAGOZA	31						
CALAMOCHA	28 13		8.1				
TERUEL	30 12		9.5				

NOTA: LAS MAXIMAS Y PRECIPITACIONES (DIA) SON DE 06 A 18 (TMGI DE AYER LAS MINIMAS Y PRECIPITACIONES (NOCHE) SON DE 18 (TMGI DE AYER A 06 (TMGI DE HOY. LAS HORAS DE SOL SON DE AYER.

INFORMACION GENERAL

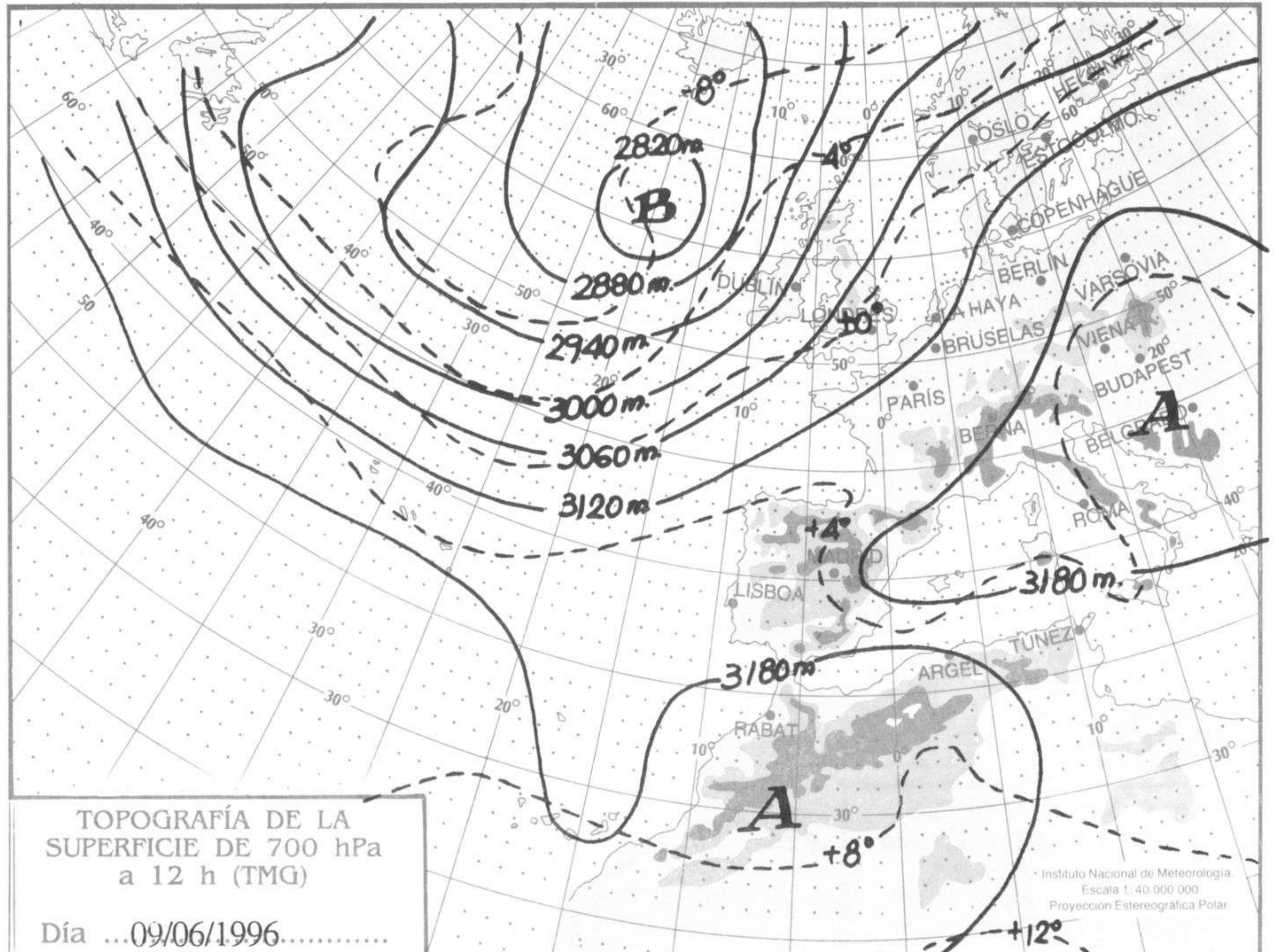
EN LAS ULTIMAS 24 HORAS HA ESTADO MUY NUBOSO O CUBIERTO EN EL CANTABRICO, CEUTA Y MELILLA; HUBO INTERVALOS NUBOSOS EN GALICIA, LITORAL MEDITERRANEO ANDALUZ, MURCIA Y CANARIAS Y ESTUVO POCO NUBOSO O DESPEJADO EN EL RESTO. HUBO TORMENTAS EN LA IBERICA RECOGIENDOSE 6 L/M2 EN DAROCA. LAS TEMPERATURAS MINIMAS NO HAN VARIADO SIGNIFICATIVAMENTE. EL VIENTO SOPLO FUERTE DE LEVANTE EN EL ESTRECHO Y DEL NE EN CANARIAS Y FLOJO VARIABLE EN EL RESTO.







hPa



h/h.

