


# BOLETIN Meteorológico



Número 193. MIÉRCOLES 12 DE JULIO DE 1995

ESTACIONES	TEMPERAT.		PRECIPITAC.		HORAS DE SOL	ESTACIONES	TEMPERAT.		PRECIPITAC.		HORAS DE SOL
	Máx.	Mín.	Día	Noche			Máx.	Mín.	Día	Noche	
<b>ANDALUCÍA</b>						Valladolid.....	28	16			12.3
Almería (Aeropuerto)	25	19			11.0	Valladolid / Villanubla	26	14			13.2
Cádiz.....						Zamora.....		16			13.4
Ceuta.....	26	20			12.8	<b>CATALUÑA</b>					
Córdoba (Aeropuerto)	33	18			11.9	Barcelona.....	26	21			
Granada (Aeropuerto)	32	15			12.4	Barcelona (Aerop.)....	25	20			10.1
Huelva.....	27					Gerona (Aeropuerto)..	30	16			6.4
Jaén.....	26	19	0.2		11.9	Lérida.....	33	19			12.9
Jerez de la Front. (A)	29	16			12.8	Montserrat.....					
Málaga (Aeropuerto)..	35	20			10.8	Reus (Aeropuerto)....	28	21			12.1
Melilla.....	28	19			12.5	Tarragona.....					
Sevilla (Aeropuerto)..						Tortosa.....	35	22			10.9
Tarifa.....	21	18			13.3	<b>EXTREMADURA</b>					
<b>ARAGON</b>						Badajoz / Talavera R.	29	15	6.0		
Calamocha.....	28	11			11.1	Cáceres.....	31	18			14.0
Daroca.....	28	14			10.6	<b>GALICIA</b>					
Huesca - Monflorite..	31	18			12.9	El Ferrol.....					
Teruel.....	28	12			9.8	La Coruña.....	21	16	4.0		3.6
Zaragoza.....	32					Lugo (P. C.).....	22	15			4.1
Zaragoza (Aerop.)...	32	18			13.1	Monteventoso.....					
<b>ASTURIAS</b>						Orense.....	24	17			0.7
Avilés (Aeropuerto)..	25	15	0.3		9.7	Pontevedra.....	20	16	2.0	2.0	0.0
Gijón.....	25					Santiago C / Labacolla	21	14	3.0		1.8
Oviedo.....	25	16			6.8	Vigo.....	22	17	1.0	0.4	0.0
<b>BALEARES</b>						Vigo (Aeropuerto)....	22	14	0.6	5.0	0.0
Ibiza (Aeropuerto)....	29	20			10.6	<b>LA RIOJA</b>					
Mahón (Aeropuerto)	27	21			8.6	Logroño.....	28		0.2		
Palma Mallorca (A.)..	31	19			12.2	Logroño / Agoncillo..	29	16			13.3
<b>CANARIAS</b>						<b>MADRID</b>					
Fuerteventura (A.)....	26	21			12.8	Madrid / Barajas.....	31	15			12.5
Hierro (Aeropuerto)..		22			11.2	Madrid (Cdad. Univ.)	31	16			
Izaña.....	19					Madrid (Retiro).....	31	18			
La Palma (Aerop.)....	27	21			10.4	Navacerrada.....	18	11			9.7
Lanzarote (Aerop.)....	27	21			11.8	<b>MURCIA</b>					
Las Palmas (Aerop.)..	26	22			12.9	Cartagena.....	25	19			
Santa Cruz Tenerife..	29	21			12.2	Murcia.....	37	21			12.3
Tenerife Norte (A.)...	24	16			11.4	Murcia / Alcantarilla.	35	20			12.3
Tenerife Sur (Aerop.)	27	20			1.2	San Javier.....	32	20			12.0
<b>CANTABRIA</b>						<b>NAVARRA</b>					
Santander.....	24	19			13.6	Pamplona.....	29	14			12.8
Santander (Aerop.)....	25	18			12.0	<b>PAÍS VASCO</b>					
<b>CASTILLA-LA MANCHA</b>						Bilbao (Aeropuerto)...	29	16			12.3
Albacete / Los Llanos	30	16			12.1	San Sebastián.....	22	17			13.8
Ciudad Real.....	31	16			11.6	San Sebastián (A.)....	25	18			12.3
Cuenca.....	28	13			12.9	Vitoria (Aeropuerto)..	28	14			9.6
Guadalajara.....	30	12			11.0	<b>VALENCIA</b>					
Molina de Aragón....	27	9			10.7	Alicante.....	29	21			11.5
Toledo.....	31	19				Alicante (Aeropuerto)	30	21			12.4
<b>CASTILLA-LEÓN</b>						Castellón.....	31	20			12.5
Ávila.....	24	10			8.9	Valencia.....	32	21			11.5
Burgos.....						Valencia (Aeropuerto)	32	21			13.3
Burgos (Aeropuerto)..	25	12			12.8	NOTA: Las temperaturas se expresan en °C y las precipitaciones en litros por metro cuadrado. IP es "precipitación inapreciable" (inferior a 0.1 l/m²). Las máximas y las precipitaciones de día son de 06 a 18 TMG de ayer. Las mínimas y las precipitaciones de noche son de 18 TMG de ayer a 06 TMG de hoy. Las horas de sol son de ayer.					
León / Virgen Camino	24	14			9.8						
Palencia.....											
Ponferrada.....	26	15									
Salamanca.....											
Salamanca / Matacán.	27	14			11.1						
Segovia.....	25	14			11.1						
Soria.....	26	11			13.9						

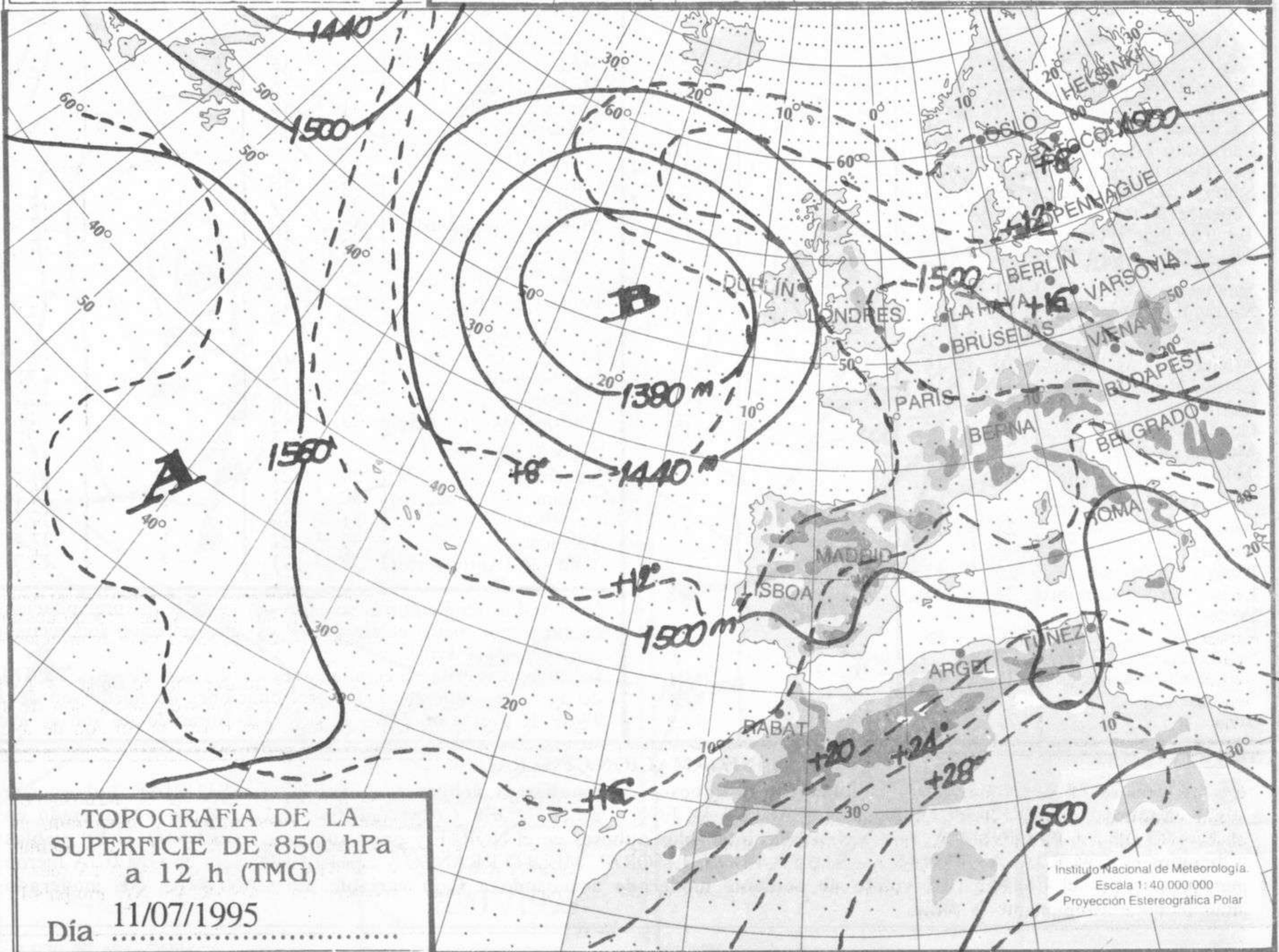
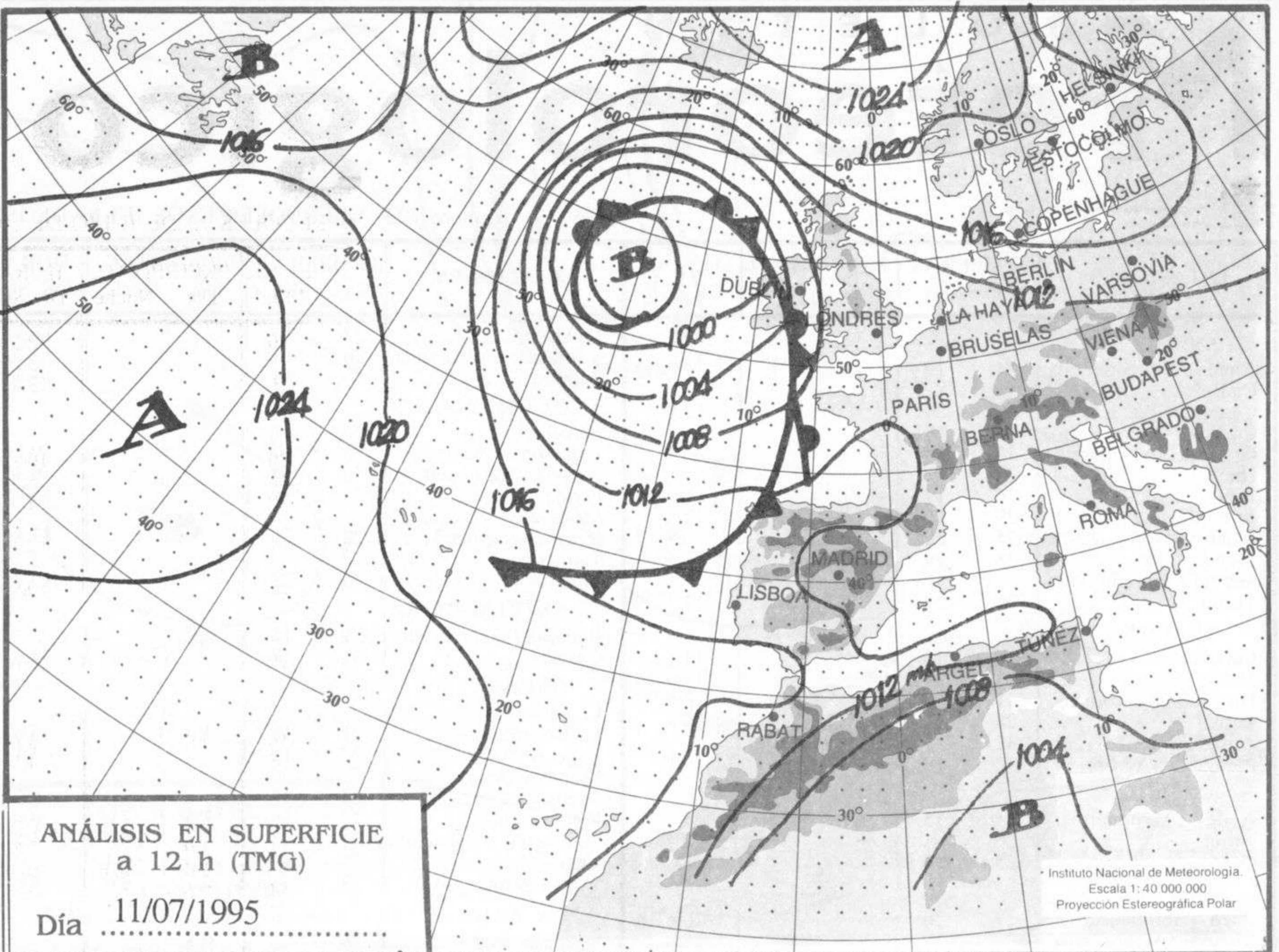
### INFORMACIÓN GENERAL

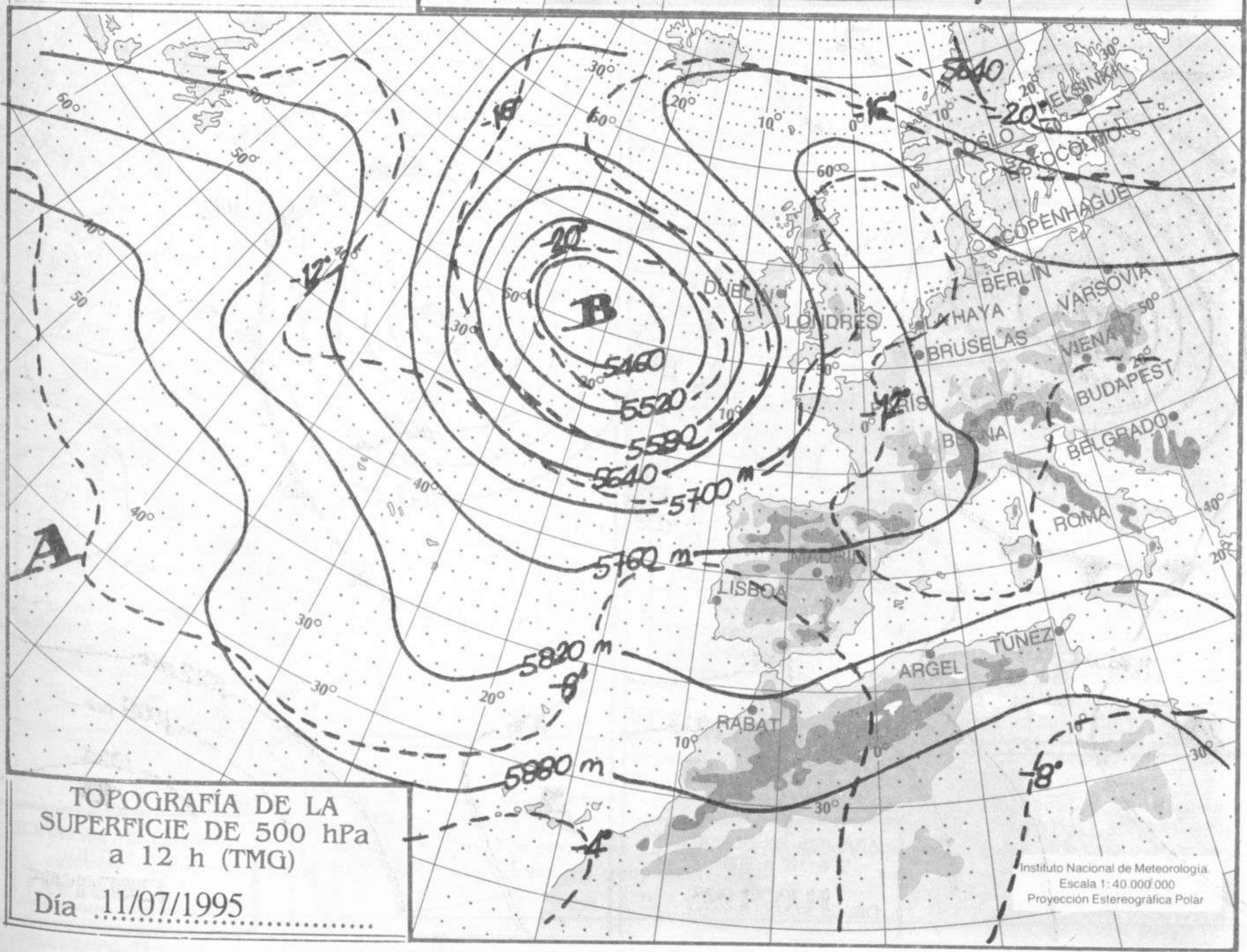
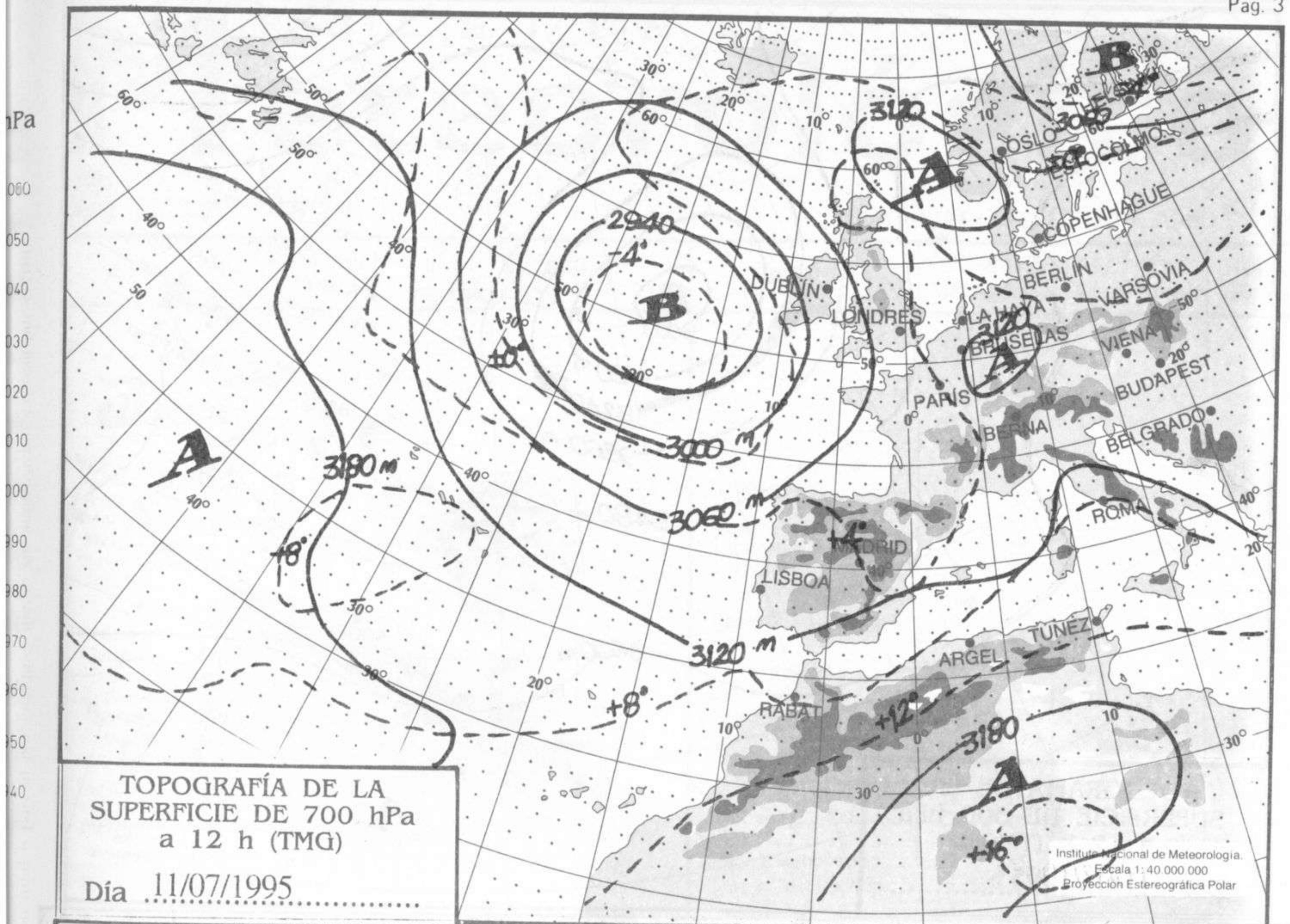
En las últimas 24 horas los cielos estuvieron **muy nubosos** con **chubascos débiles** en GALICIA y ASTURIAS. **nuboso** con algún **chubasco** en PIRINEOS. **Nuboso** en CASTILLA-LEÓN y RESTO DEL CANTÁBRICO. **Poco nuboso** o **despejado** en el RESTO DE LA PENÍNSULA. En CANARIAS, **intervalos nubosos** en el NORTE y **poco nuboso** en el RESTO. Hubo **nieblas** y **brumas** en GALICIA, ASTURIAS, CASTILLA-LEÓN, LITORAL MEDITERRÁNEO y ESTRECHO. Sólo en GALICIA fueron persistentes. En el ESTRECHO, **viento de poniente moderado** amainando a **flojo variable**. En CANARIAS **NE moderado** amainando a componente **N flojo**.

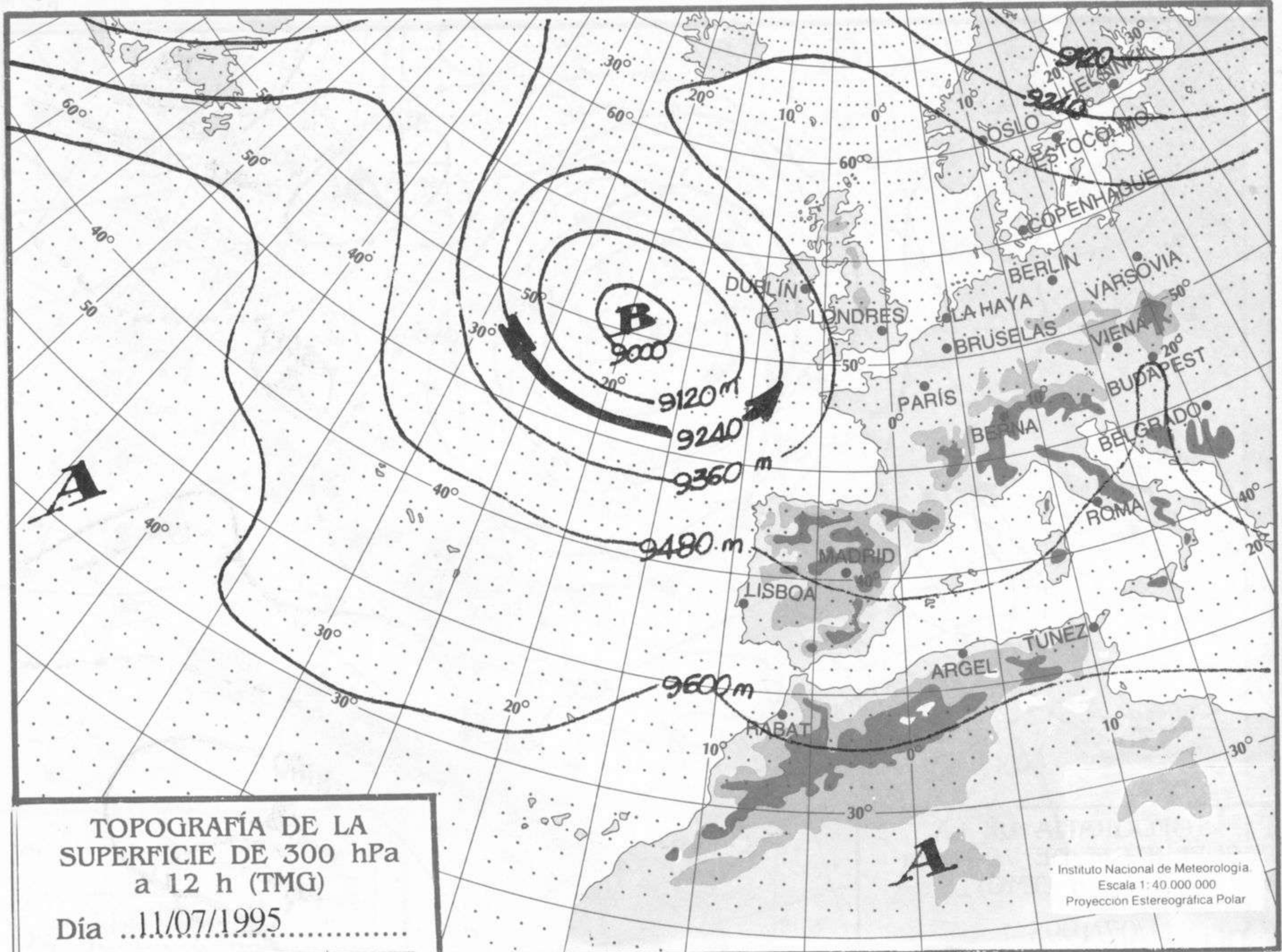
NIPO: 161-95-053-6

TELETIEMPO: Tfno. 906-365 365 (Información meteorológica nacional y provincial). Tfno. 906-365 3?? (Completar con las dos primeras cifras del Código Postal para obtener la información meteorológica de la provincia deseada). 76,5 ptas minuto tarifa normal. 54,6 ptas noches y festivos tarifa reducida (IVA incluido).

© Ministerio de Obras Públicas, Transportes y Medio Ambiente. Prohibida su reproducción total o parcial por cualquier medio sin autorización expresa por escrito. Instituto Nacional de Meteorología. Ciudad Universitaria. s/n. 28040-Madrid.

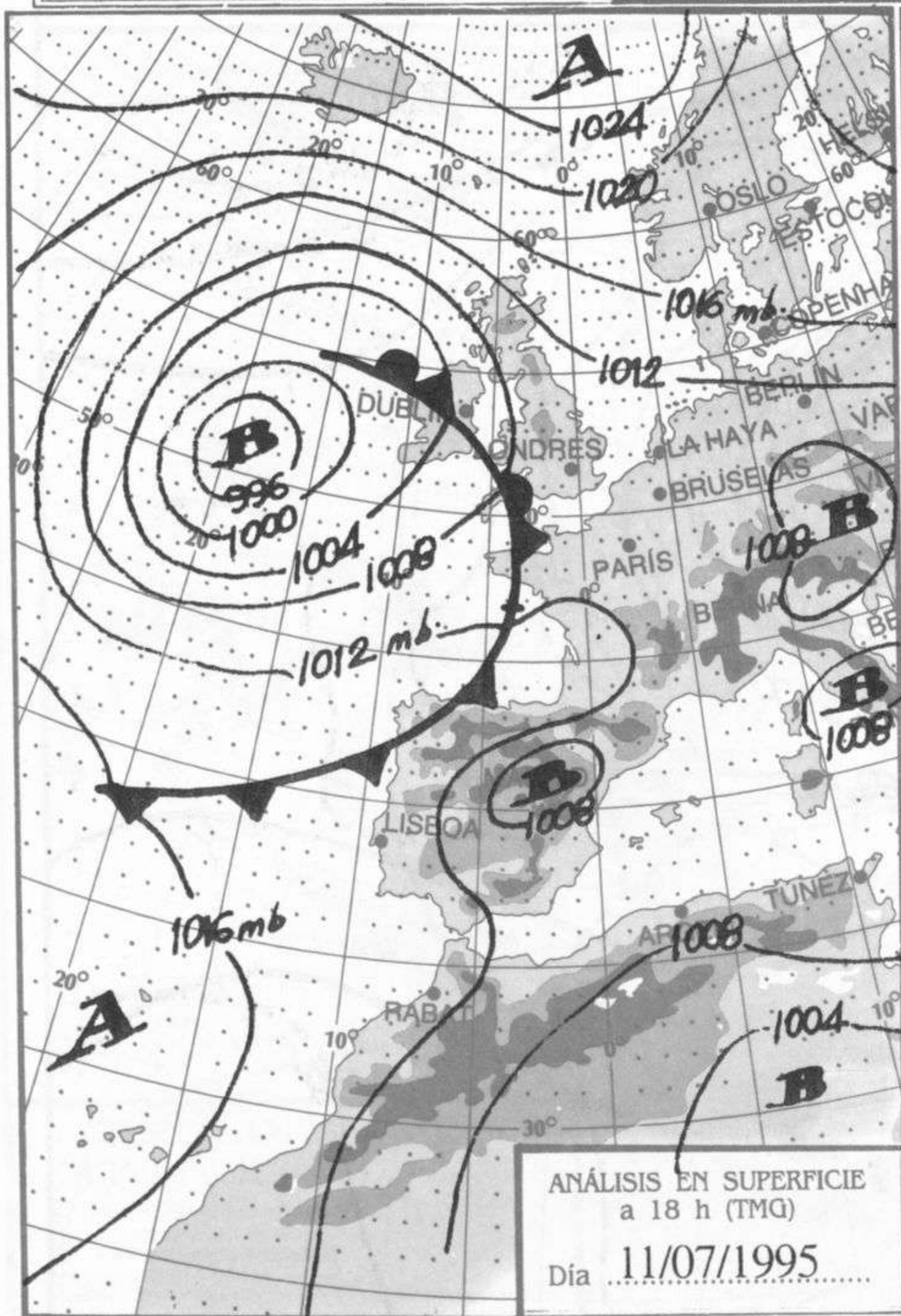




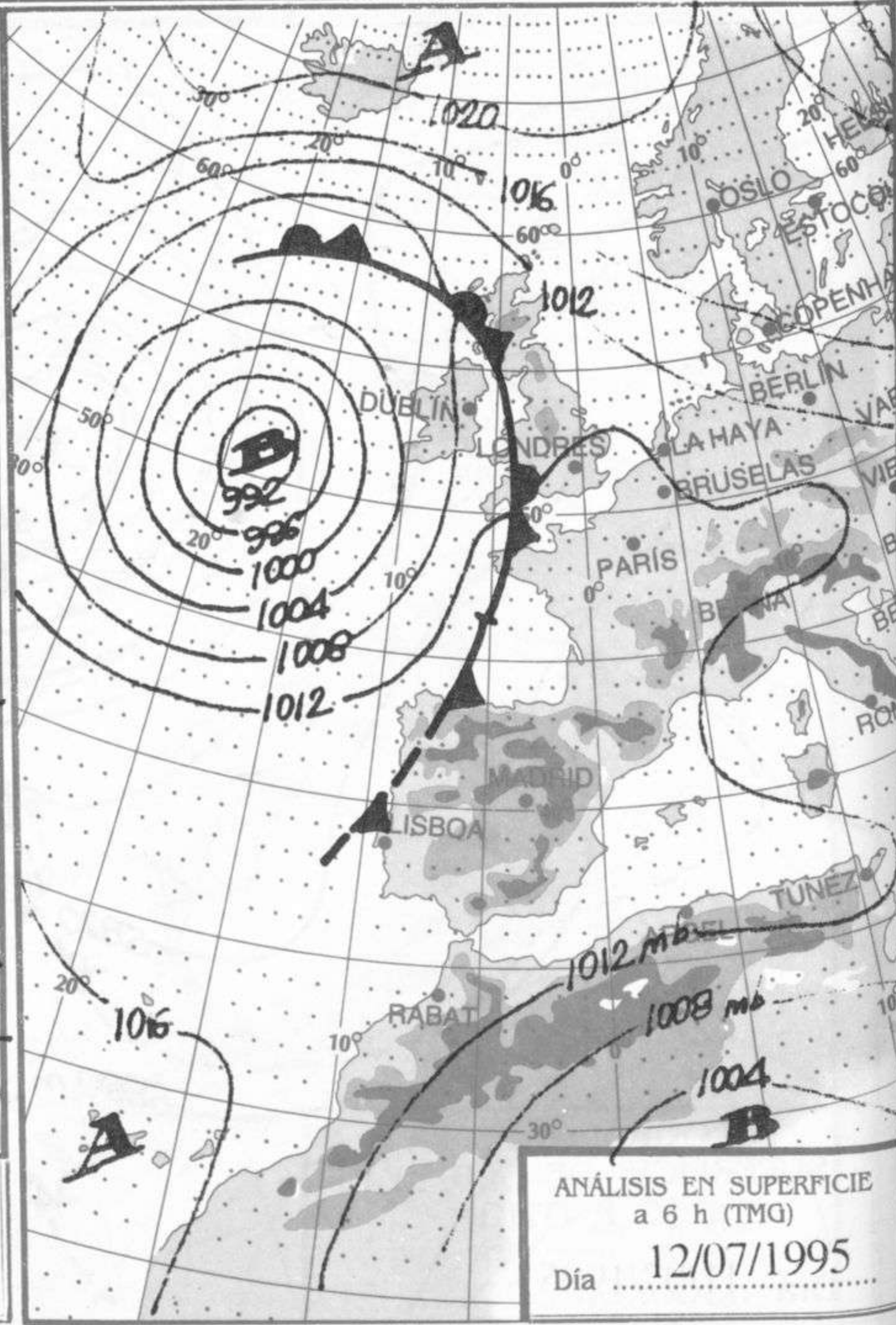


TOPOGRAFÍA DE LA SUPERFICIE DE 300 hPa a 12 h (TMG)  
Día 11/07/1995

Instituto Nacional de Meteorología  
Escala 1: 40 000 000  
Proyección Estereográfica Polar



ANÁLISIS EN SUPERFICIE a 18 h (TMG)  
Día 11/07/1995



ANÁLISIS EN SUPERFICIE a 6 h (TMG)  
Día 12/07/1995