

# M B O L E T I N Meteorológico



Ministerio de Obras Públicas,  
Transportes y Medio Ambiente

MADRID, JUEVES 1 DE DICIEMBRE DE 1994

Número 335

ESTACIONES	TEMPERAT.		PRECIPITAC.		HORAS DE SOL	ESTACIONES	TEMPERAT.		PRECIPITAC.		HORAS DE SOL
	Máx.	Mín.	Día	Noche			Máx.	Mín.	Día	Noche	
<b>ANDALUCÍA</b>						Valladolid.....	17	1			4,4
Almería (Aeropuerto)	22	14			2,0	Valladolid (Aerop.)....	15	3			4,5
Cádiz.....	21	17				Zamora.....		4			2,4
Ceuta.....	19	17			4,7	<b>CATALUÑA</b>					
Córdoba (Aeropuerto)	20	6			8,4	Barcelona.....					
Granada (Aeropuerto)	20	3			7,9	Barcelona (Aerop.)....	18	10			5,2
Huelva.....	22	12			6,1	Gerona (Aeropuerto)..	18	10			3,3
Jaén.....	18	13			7,2	Lérida.....	17	8			2,2
Jerez de la Frontera..	23	8			7,7	Montseny.....					
Málaga (Aeropuerto)..	20	9			7,2	Reus (Aeropuerto)....	18	9			3,9
Melilla.....	21	12			7,8	Tarragona.....	18	12			
Sevilla (Aeropuerto)..	24	12				Tortosa.....	18	11			0,8
Tarifa.....	17	16			7,8	<b>EXTREMADURA</b>					
<b>ARAGÓN</b>						Badajoz (Aeropuerto)	21	9			6,3
Calamocha.....	15	1			6,2	Cáceres.....		10			6,4
Daroca.....	16	3			7,0	<b>GALICIA</b>					
Huesca (Aeropuerto)..	15	6			1,8	El Ferrol.....					
Teruel.....	14	6			6,2	La Coruña.....	19	14			4,2
Zaragoza.....						Lugo (P. C.).....	17	4			5,1
Zaragoza (Aerop.)....	14	10			1,6	Monteventoso.....					
<b>ASTURIAS</b>						Orense.....	18	9			5,6
Avilés (Aeropuerto)...	20	11			5,4	Pontevedra.....	19	13			4,7
Gijón.....	18	6	IP		5,8	Santiago Compostela..	16	11			2,5
Oviedo.....	19	12			5,5	Vigo.....	21	15			4,8
<b>BALEARES</b>						Vigo (Aeropuerto)....	18	12			6,3
Ibiza (Aeropuerto)....	19	14			3,8	<b>LA RIOJA</b>					
Mahón (Aeropuerto)..	19				7,5	Logroño.....					
Palma Mallorca (A.)..	21	8			7,7	Logroño (Aeropuerto)	14	8			
<b>CANARIAS</b>						<b>MADRID</b>					
Fuerteventura (A.)....	25	16			8,4	Madrid / Barajas.....	16	0			8,6
Hierro (Aeropuerto)...	25	18				Madrid (Cdad. Univ.)	15	4			
Izaña.....	9					Madrid (Retiro).....	14	7			
La Palma (Aerop.)....	24	17	1,0	2,0	4,3	Navacerrada.....	6	2			6,6
Lanzarote (Aerop.)....	23	15			9,0	<b>MURCIA</b>					
Las Palmas (Aerop.)..	27	17			9,0	Cartagena.....	18	11			
Santa Cruz Tenerife..	24	18			8,6	Murcia.....	20	11			2,7
Tenerife Norte (A.)...	21	12		2,0	7,5	Murcia (Aeropuerto)..	19	11			1,9
Tenerife Sur (Aerop.)	24	18			9,0	San Javier.....	19	13			3,6
<b>CANTABRIA</b>						<b>NAVARRA</b>					
Santander.....	20	14			5,6	Pamplona.....	16	5			2,4
Santander (Aerop.)....	21					<b>PAÍS VASCO</b>					
<b>CASTILLA-LA MANCHA</b>						Bilbao (Aeropuerto)...	20	12			2,3
Albacete (Aeropuerto)	15	7			5,0	San Sebastián.....	17	13			
Ciudad Real.....	16	4			5,1	San Sebastián (A.)....	20	8			4,7
Cuenca.....	15	2			8,5	Vitoria (Aeropuerto)..	15	4			7,2
Guadalajara.....	16	0			6,7	<b>VALENCIA</b>					
Molina de Aragón....	14	-2			7,3	Alicante.....	21	10			2,8
Toledo.....	17	5			5,7	Alicante (Aeropuerto)	21	12			3,3
<b>CASTILLA-LEÓN</b>						Castellón.....	18	11	14,0		0,0
Ávila.....	10	2			4,4	Valencia.....	20	11			2,4
Burgos.....						Valencia (Aeropuerto)	20	12			2,5
Burgos (Aeropuerto)..	15	1			4,6	<b>NOTA: Las temperaturas se expresan en °C y las precipitaciones en litros por metro cuadrado. IP es "precipitación inapreciable" (inferior a 0,1 l/m²). Las máximas y las precipitaciones de día son de 06 a 18 TMG de ayer. Las mínimas y las precipitaciones de noche son de 18 TMG de ayer a 06 TMG de hoy. Las horas de sol son de ayer.</b>					
León (Aeropuerto)....	9	5	4,0		0,0						
Palencia.....	15	2									
Ponferrada.....	11	6	IP								
Salamanca.....											
Salamanca (Aerop.)....	16	1			7,4						
Segovia.....	16	5			8,5						
Soria.....	13	1			5,9						

## INFORMACIÓN GENERAL

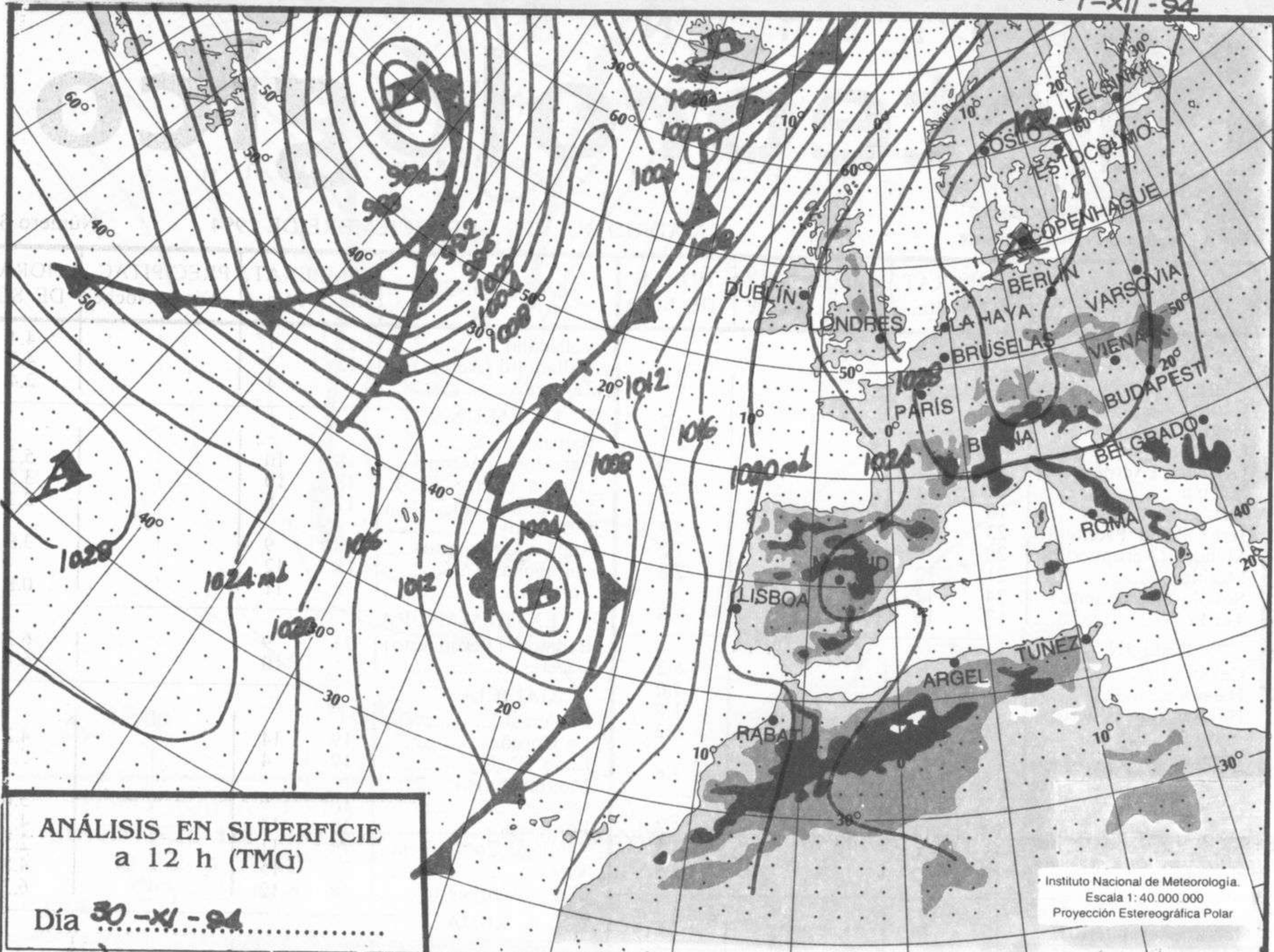
En las últimas 24 horas ha estado **muy nuboso** con **algún chubasco aislado** en VALENCIA. **Nuboso** con **llovias débiles y dispersas** en GALICIA, CANTÁBRICO, N DE CASTILLA-LEÓN, EXTREMADURA e ISLAS OCCIDENTALES DE CANARIAS. **Nuboso o poco nuboso** en el RESTO DE ESPAÑA. Se han registrado **brumas** y algún **banco de niebla** en MADRID, CASTILLA-LA MANCHA, VALLE DEL EBRO, CATALUÑA y MURCIA. Los **vientos** han sido fuertes de **levante** en el ESTRECHO amainando durante la noche pasada. **Moderados del W** en CANARIAS y **flojos de dirección variable** con predominio de la componente E ó SE en el RESTO DE ESPAÑA.

Instituto Nacional de Meteorología. Ciudad Universitaria, s/n. Madrid 28040.

NIPO: 160-92-030-2

TELETIEMPO: Tfno. 906-365 365 (Información meteorológica nacional y provincial). Tfno. 906-365 3?? (Completar con las dos cifras del Código Postal para obtener la información meteorológica de la provincia deseada).

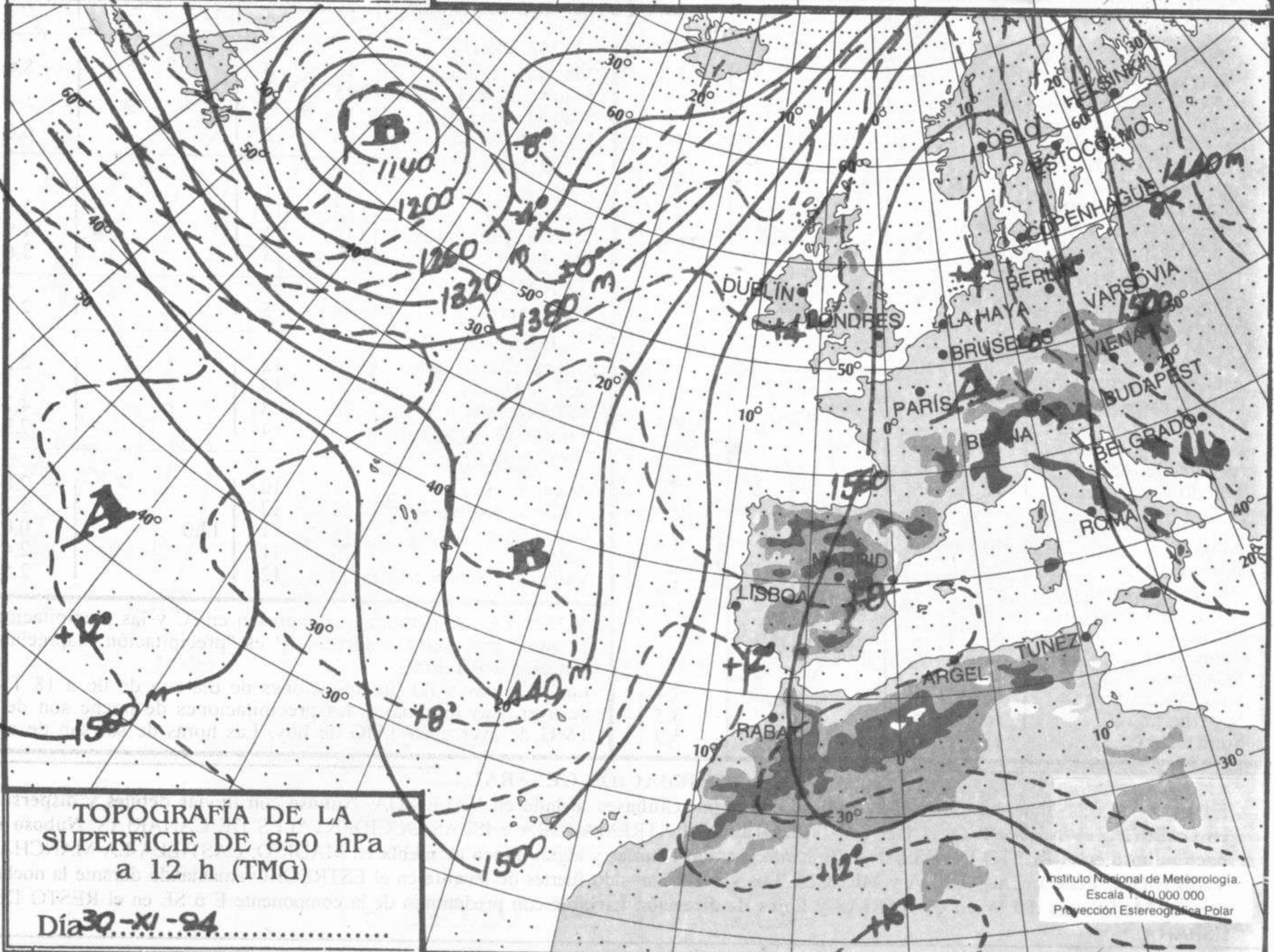
76,5 ptas minuto tarifa normal. 56,4 ptas noches y festivos tarifa reducida (IVA incluido).



ANÁLISIS EN SUPERFICIE  
a 12 h (TMG)

Día 30-XI-94

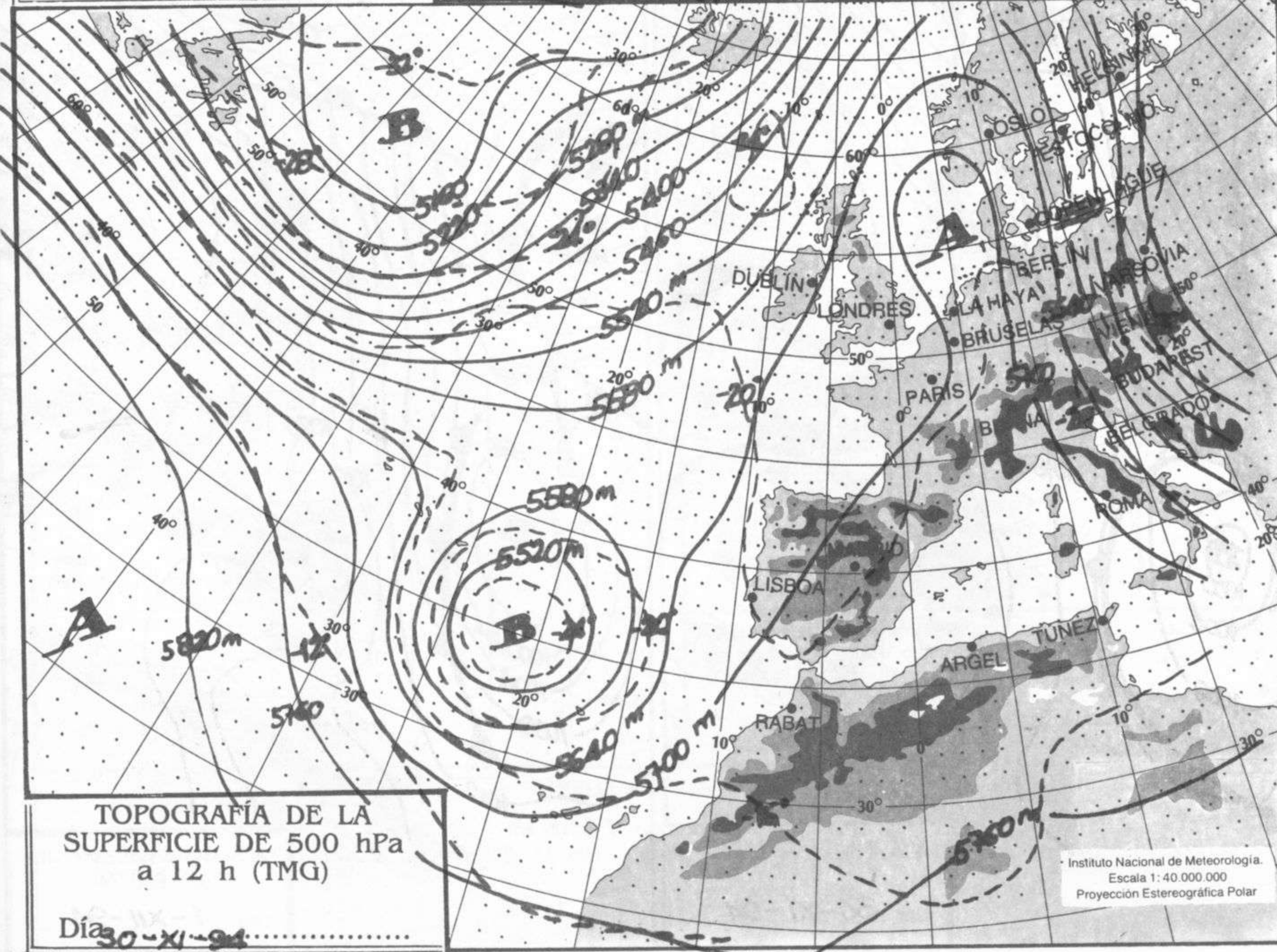
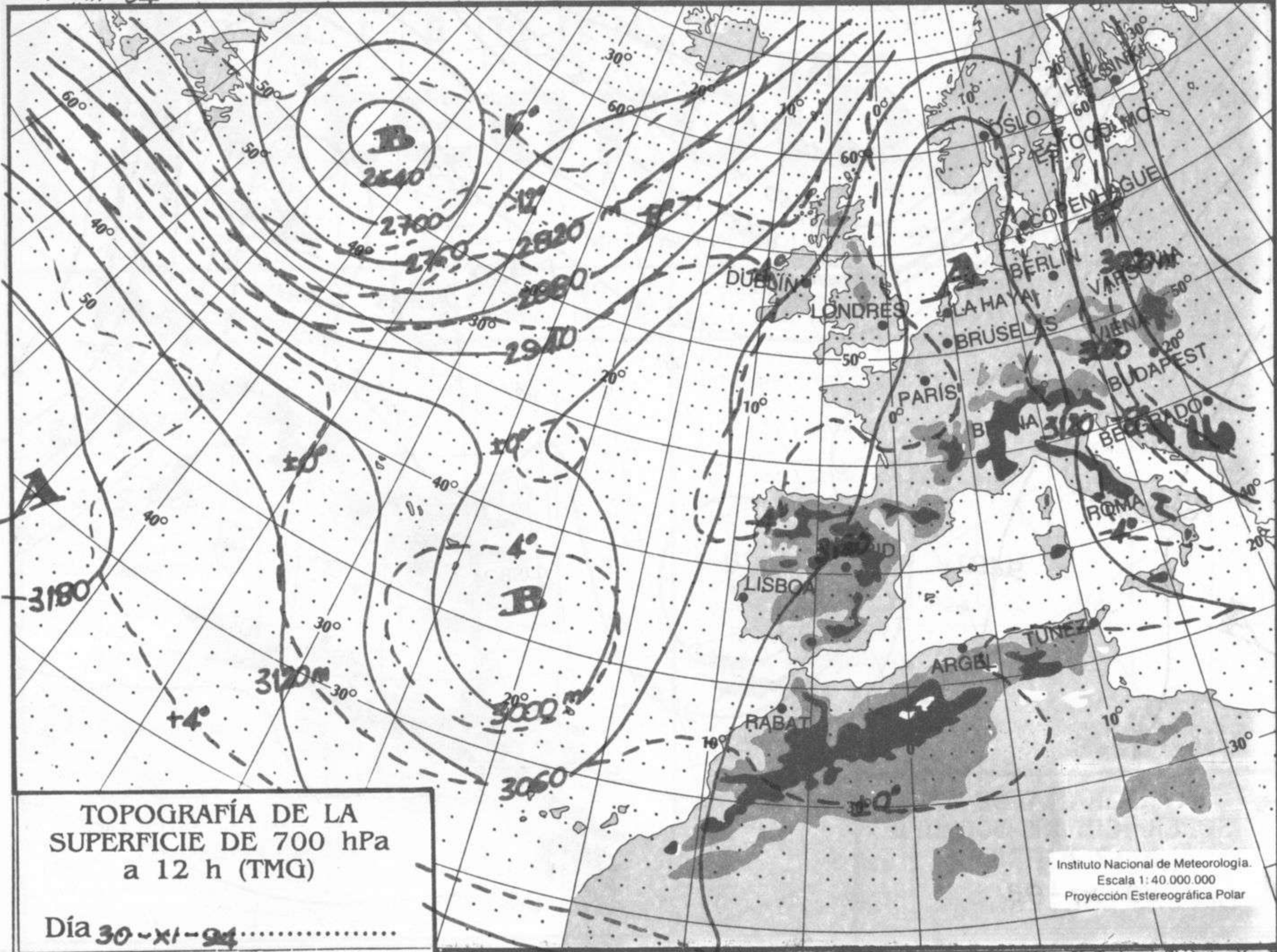
Instituto Nacional de Meteorología.  
Escala 1: 40 000 000  
Proyección Estereográfica Polar

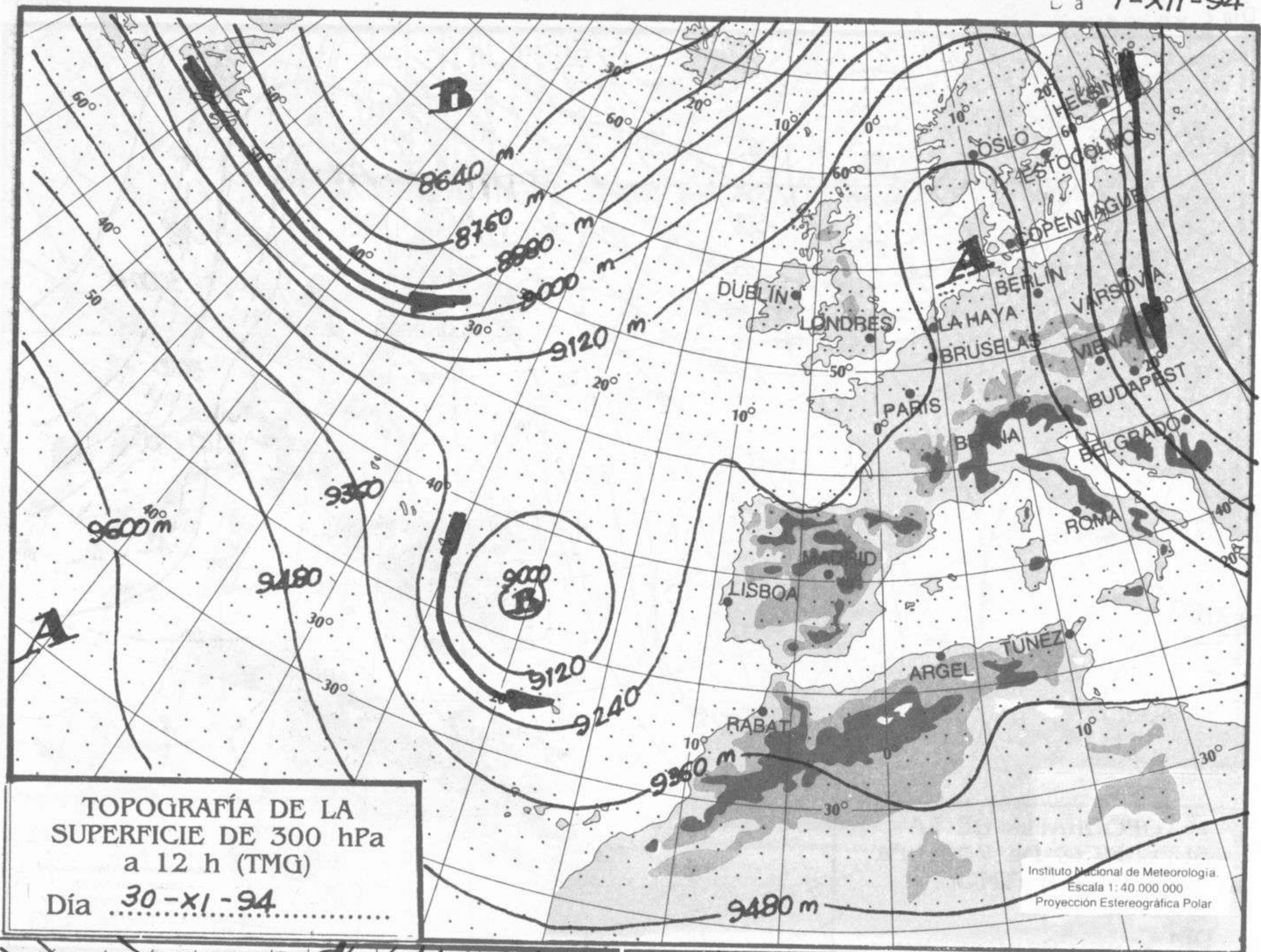


TOPOGRAFÍA DE LA  
SUPERFICIE DE 850 hPa  
a 12 h (TMG)

Día 30-XI-94

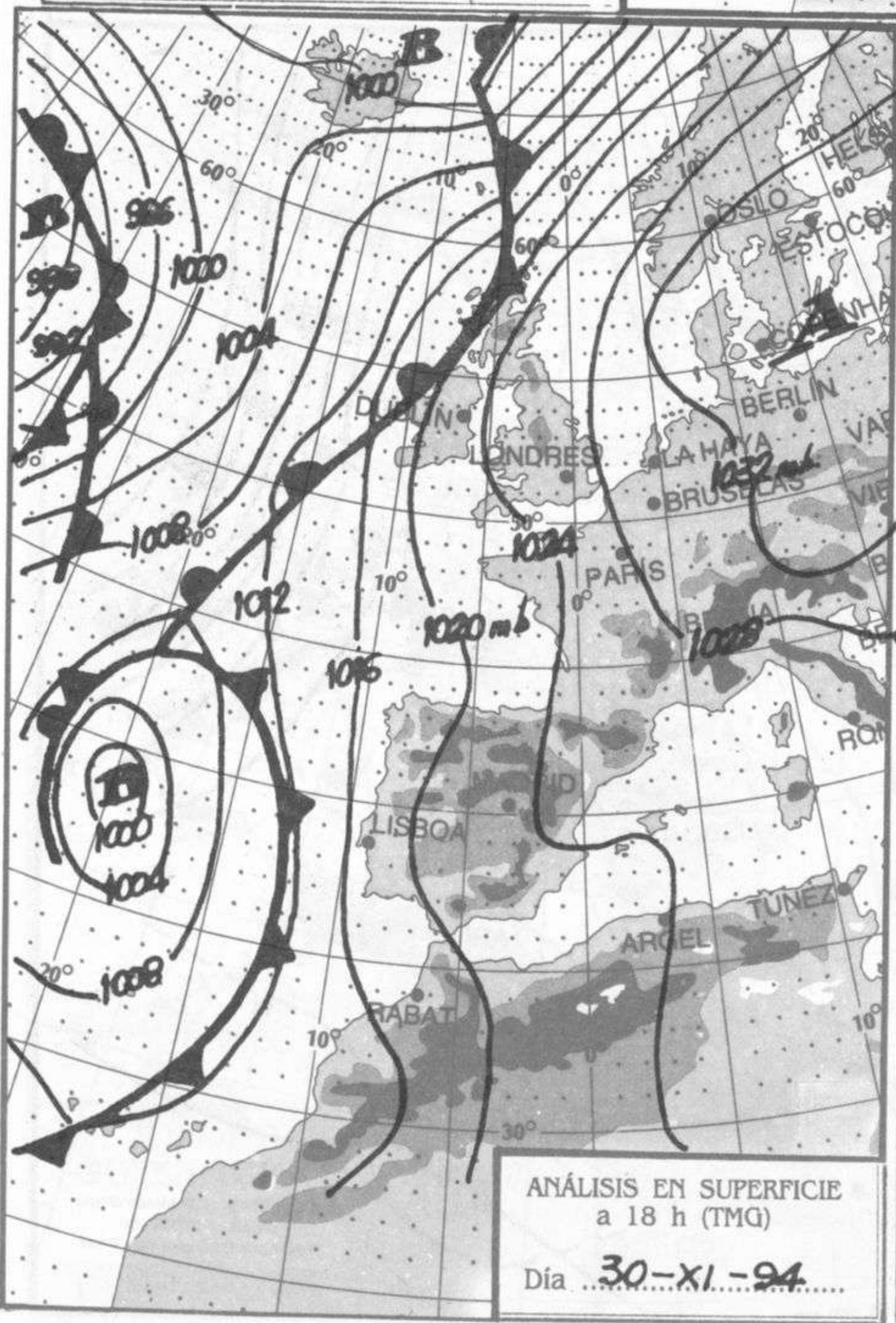
Instituto Nacional de Meteorología.  
Escala 1: 40 000 000  
Proyección Estereográfica Polar



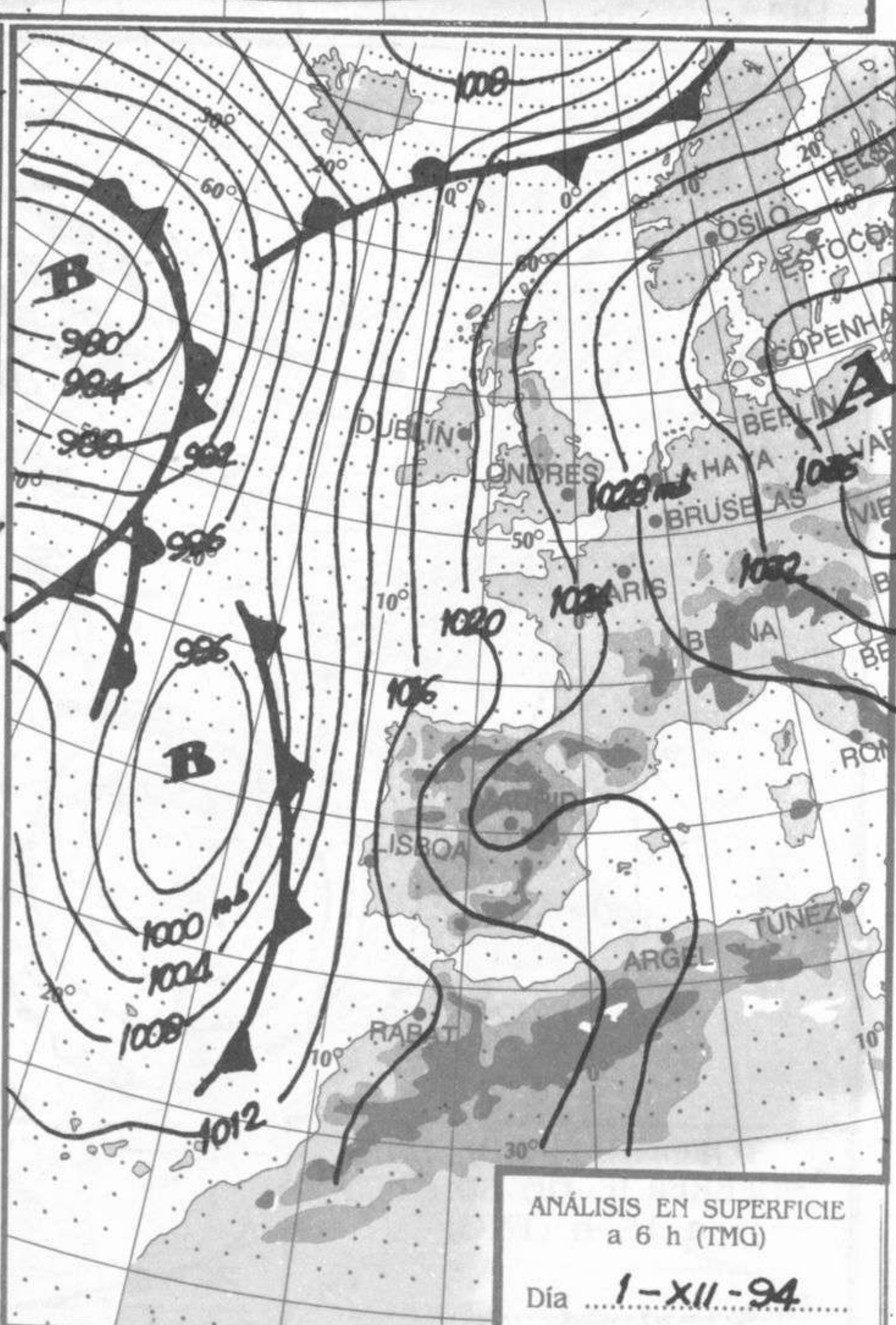


TOPOGRAFÍA DE LA SUPERFICIE DE 300 hPa a 12 h (TMG)  
 Día 30-XI-94

Instituto Nacional de Meteorología  
 Escala 1: 40 000 000  
 Proyección Estereográfica Polar



ANÁLISIS EN SUPERFICIE a 18 h (TMG)  
 Día 30-XI-94



ANÁLISIS EN SUPERFICIE a 6 h (TMG)  
 Día 1-XII-94