

Meteorológico

MOPT

Ministerio de Obras Públicas y Transportes

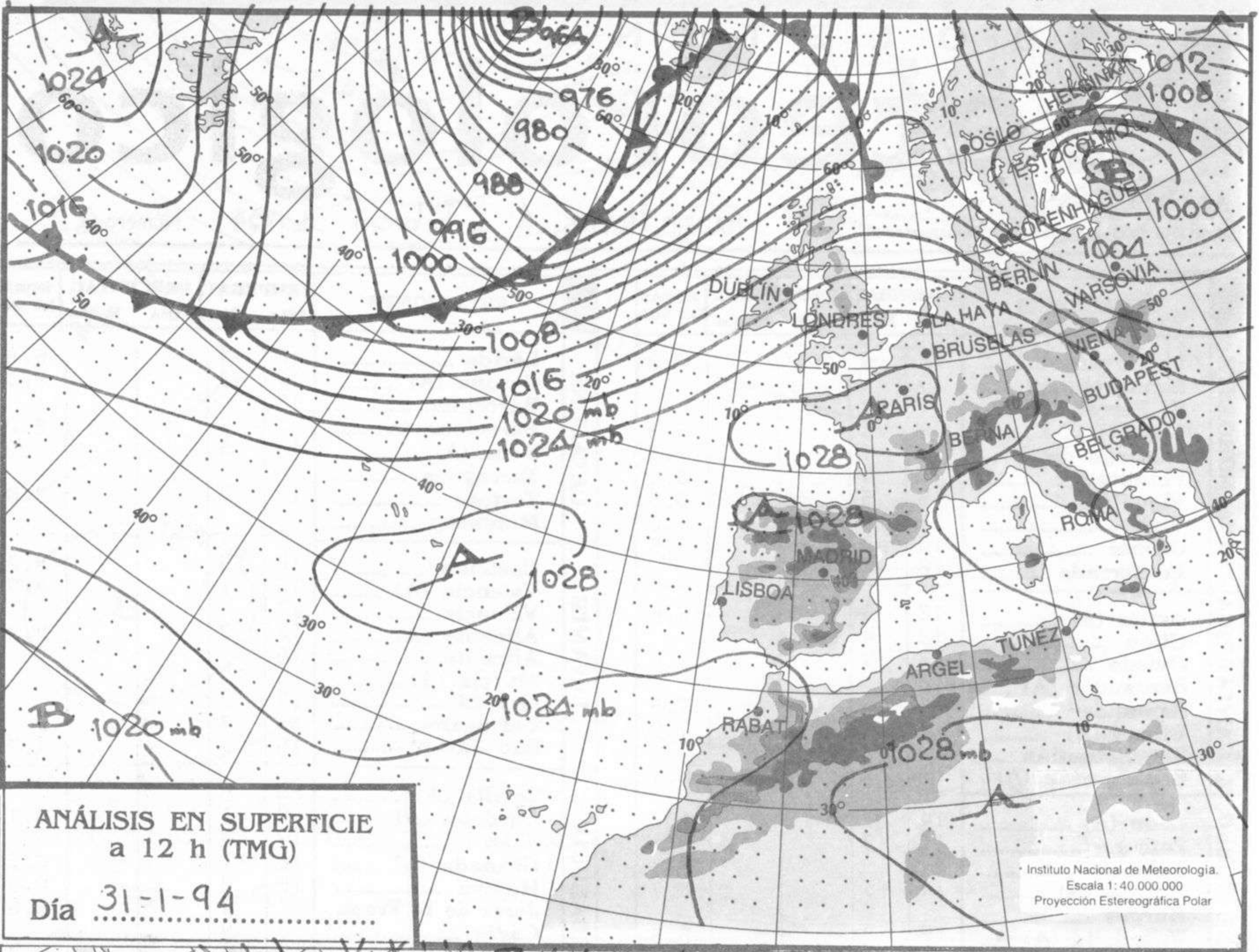
MADRID, Martes, 1 de Febrero de 1934 Número 32.

	ESTACIONES	TEMPERAT.		PRECIPITAC.		HORAS DE SOL
		Máx.	Mín.	Día	Noche	
ZONA NOROESTE	La Coruña	11	7			7.8
	Montevitoso	13				
	El Ferrol					
	Lugo (P. C.)	14	-1			5.3
	Santiago de C. ...	16	1			7.3
	Pontevedra	15	4			8.4
	Vigo (A)	15	5			8.5
	Vigo	14	8			9.0
	Orense	18	0			5.5
	Ponferrada	12				
Z. CANTÁBRICA	Avilés (A)	12	5			6.6
	Gijón	12	4			
	Oviedo	12	4			5.6
	Santander (A)	12				
	Santander	12	5			7.8
	Bilbao (A)	18	1			7.5
	San Sebastián ...	10				
	S. Sebastián (A) .	13	1			8.1
CUENCA DEL DUERO	León (A)	14	-1			9.0
	Zamora	11	-2			6.1
	Palencia					
	Burgos (A)	14	-5			8.7
	Burgos					
	Valladolid (A)	12	-2			8.3
	Valladolid	10	-2			4.7
	Soria	15	-3			9.8
	Salamanca	12	-3			
	Salamanca (A)	12	-4			6.2
	Ávila	12	-5			8.3
	Segovia	12	1			9.5
C. TAJO / GUADIANA	Navacerrada	9	1			
	Madrid/Barajas ...	16	-3			8.4
	Madrid (C. Univ.)	16	-1			
	Madrid (Retiro) ..	14	6			
	Guadalajara	17	-4			
	Toledo	15	-2			7.8
	Cuenca	17	-3			9.1
	Molina de Aragón	16	-7			9.5
	Ciudad Real	15	-2			7.3
	Albacete (A)	15	-2			8.6
	Cáceres	15				9.0
	Badajoz (A)	17	0			9.0
CUENCA DEL EBRO	Vitoria (A)	14	-3			7.3
	Logroño	17	-2	0.2		
	Logroño (A)	17	-5			9.2
	Pamplona	15	-2			7.8
	Huesca (A)	12	4			8.9
	Daroca	15	-4			
	Zaragoza (A)	14	-2			8.8
	Zaragoza	15	0			
	Calamocha	15	-7			8.1
	Teruel	16	-6			9.6
CATALUÑA	Lérida	12	-3			6.9
	Gerona (A)	17	-1			8.3
	Barcelona	15				
	Barcelona (A)		4			8.0
	Reus (A)	17	3			8.9
	Tarragona					
	Tortosa	18	3			9.0
	Montseny					
LEVANTE	Castellón	16	3			9.2
	Valencia (A)	18	1			8.9
	Valencia	17				
	Alicante (A)	16	2			9.3
	Alicante	16				
	Murcia (A)					
	Murcia	17	2			
	Cartagena	15	7			
	San Javier	15	3			7.7
ANDALUCÍA	Sevilla (A)	20	6			
	Córdoba (A)	19	1			9.1
	Jaén	17	7			
	Granada (A)	18	-1			8.3
	Huelva	18	3			6.3
	Jerez de la Front.		4			7.6
	Cádiz	19	9			
	Tarifa	14	13			8.5
	Málaga (A)		6			6.5
	Almería (A)	16	7			8.7
BALEARES	Palma de M. (A)	15	1			8.4
	Mahón (A)	15	5			9.0
	Ibiza (A)	17	7			8.9
CANARIAS	Sta. C. Tenerife ..	19	15			
	Tenerife Norte (A)	15	10			
	Tenerife Sur (A)	20	14			
	Izaña	6				
	Las Palmas (A) ..	20	15			
	Fuerteventura (A)	21	15			
	Lanzarote (A)	19	14			
	La Palma (A)	18	14			
Hierro (A)						
ESTRECHO	Ceuta	16	13			
	Melilla	16	11			

NOTA: Las temperaturas vienen expresadas en °C, mientras que las precipitaciones lo están en litros por metro cuadrado de superficie. IP es "precipitación ins apreciable", o sea, inferior a 0,1 l/m². Las máximas y las precipitaciones de día son de 06 a 18 TMG de ayer. Las mínimas y las precipitaciones de noche son de 18 TMG de ayer a 06 TMG de hoy. Las horas de sol se refieren a ayer.

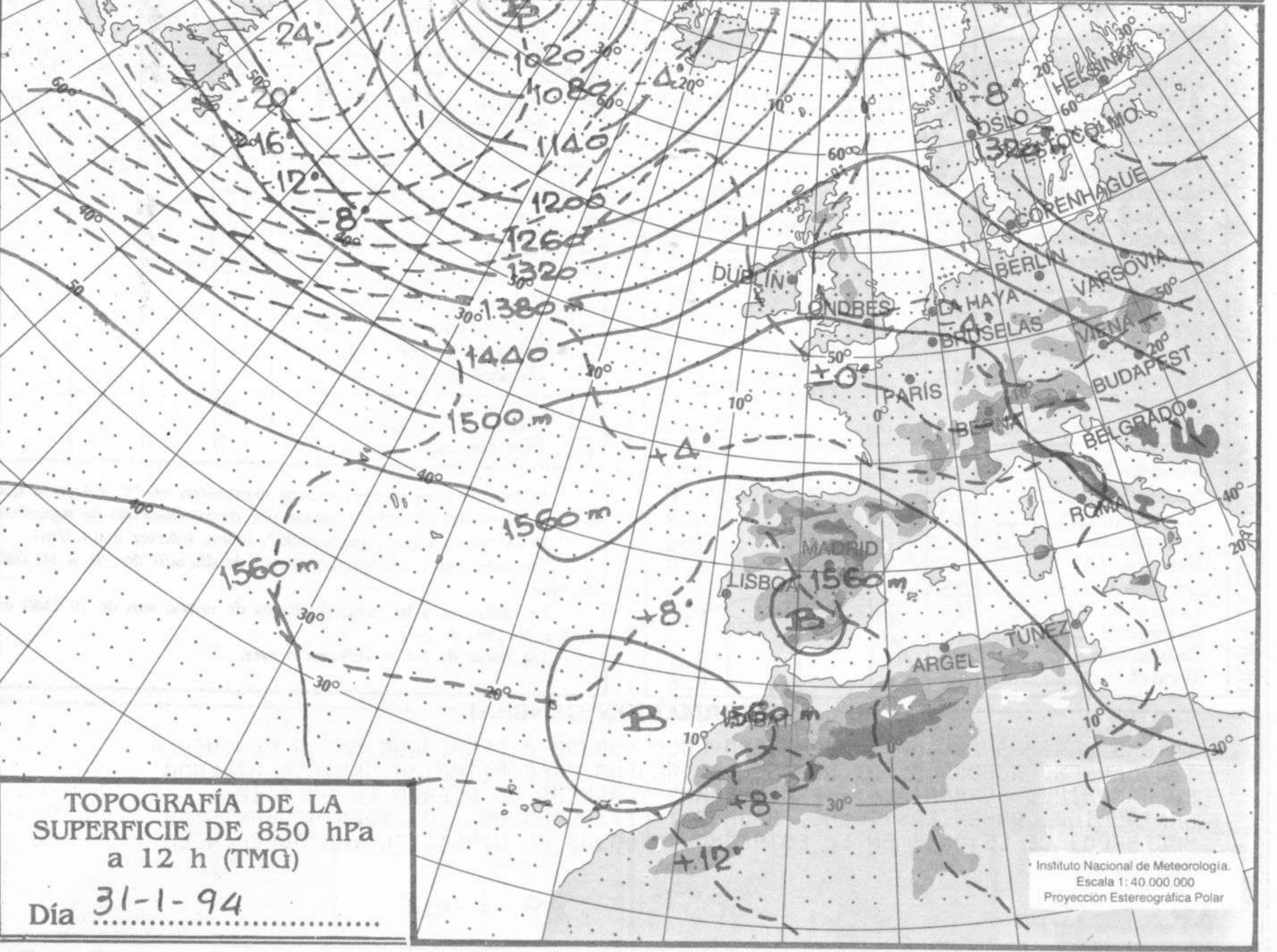
INFORMACIÓN GENERAL

EN LAS ULTIMAS 24 HORAS HA ESTADO POCO NUBOSO O DESPEJADO EN LA PENINSULA Y BALEARES. NUBOSO O MUY NUBOSO CON ALGUNA PRECIPITACION DEBIL Y AISLADA EN CANARIAS. SE HAN REGISTRADO BRUMAS Y BANCOS DE NIEBLA EN GALICIA, CANTABRICO, AMBAS CASTILLAS, MADRID Y EZXTREMADURA. LOS VIENTOS HAN SIDO MODERADOS DE LEVANTE EN EL ESTRECHO Y FLOJOS DE DIRECCION VARIABLE EN EL RESTO.



**ANÁLISIS EN SUPERFICIE
a 12 h (TMG)**
Día 31-1-94

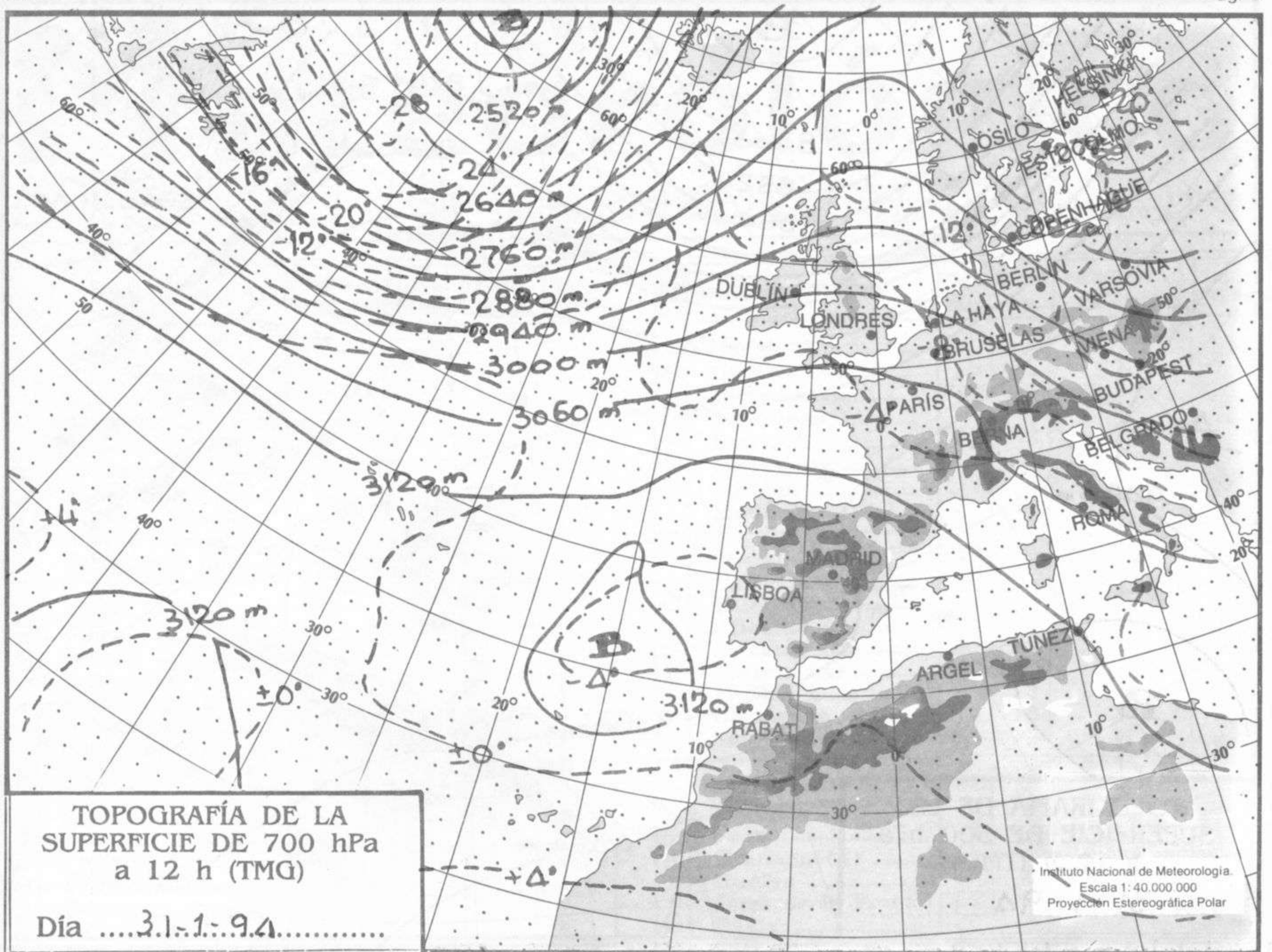
Instituto Nacional de Meteorología.
Escala 1: 40 000 000
Proyección Estereográfica Polar



**TOPOGRAFÍA DE LA
SUPERFICIE DE 850 hPa
a 12 h (TMG)**
Día 31-1-94

Instituto Nacional de Meteorología.
Escala 1: 40 000 000
Proyección Estereográfica Polar

hPa



/h.

