


BOLETIN METEOROLOGICO DIARIO

MADRID, MIERCOLES 26 de FEBRERO

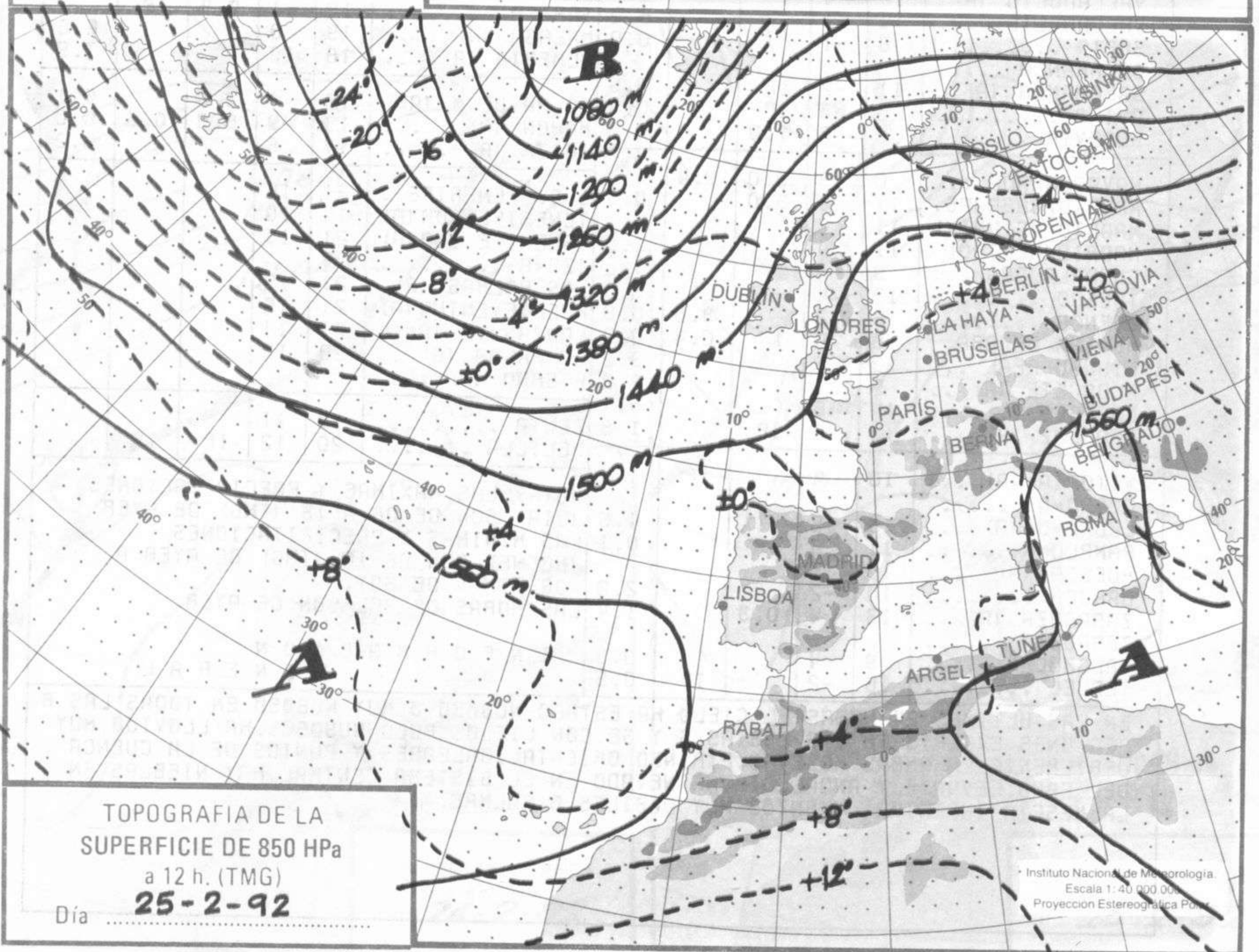
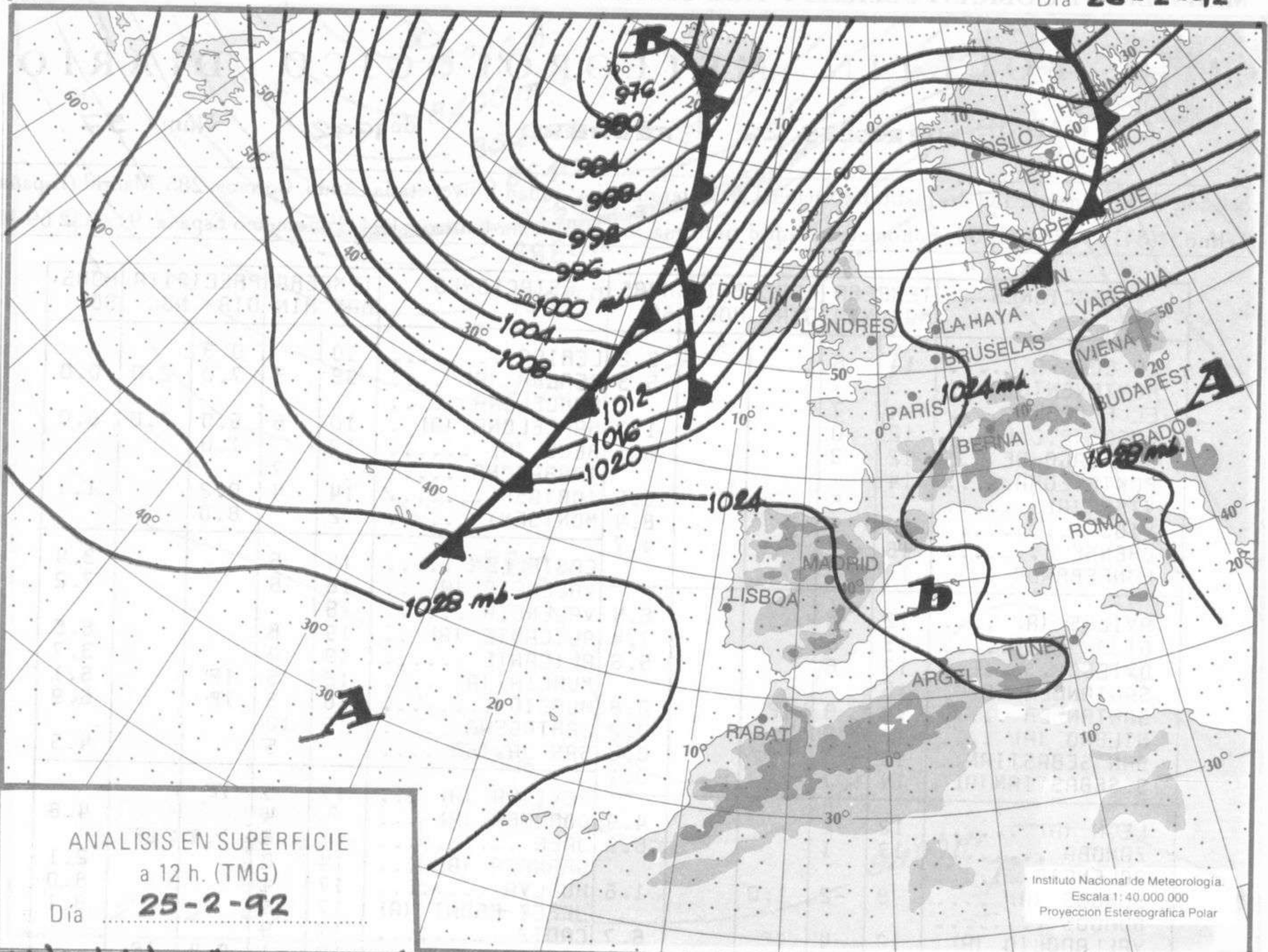
de 1992

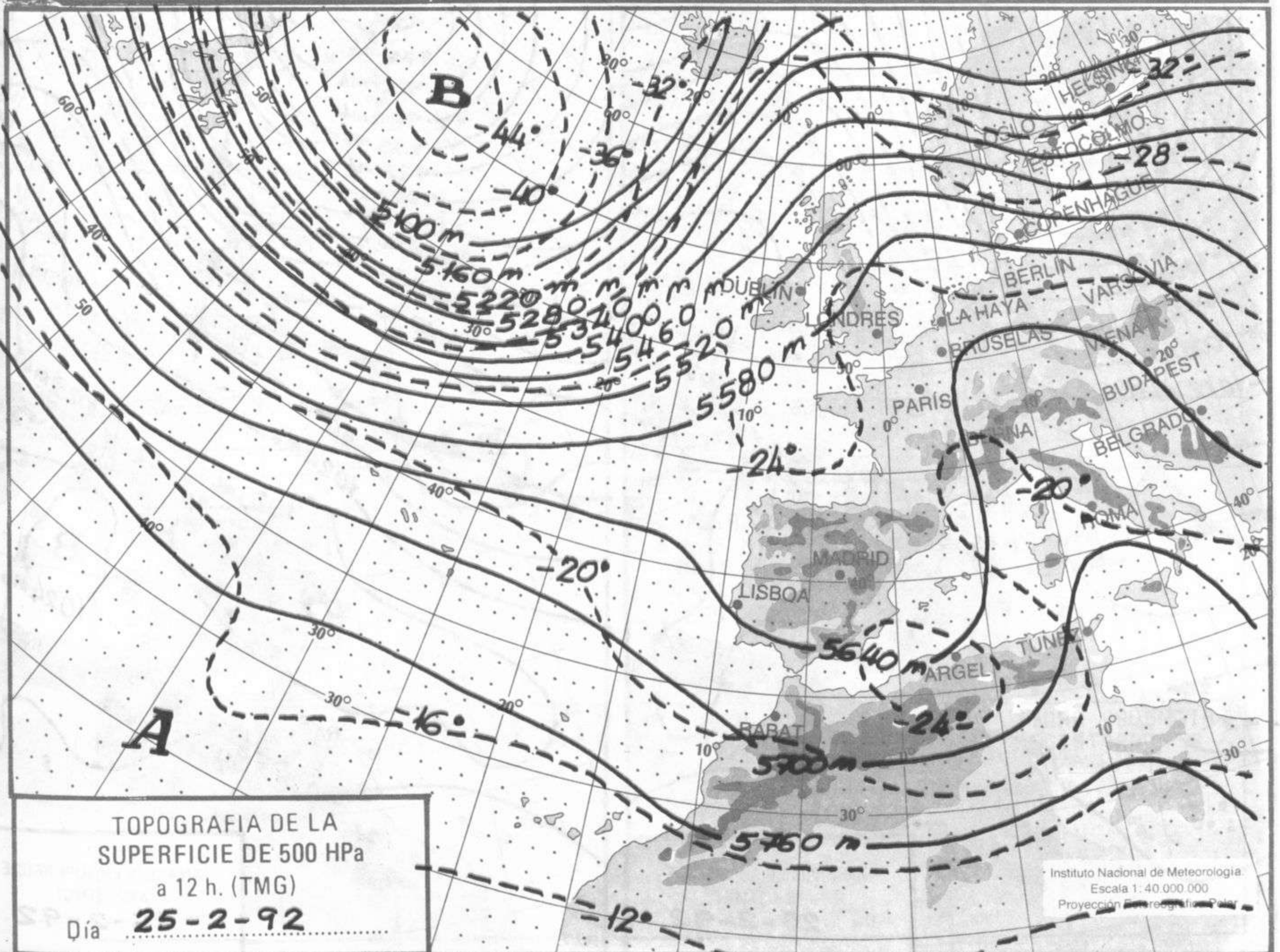
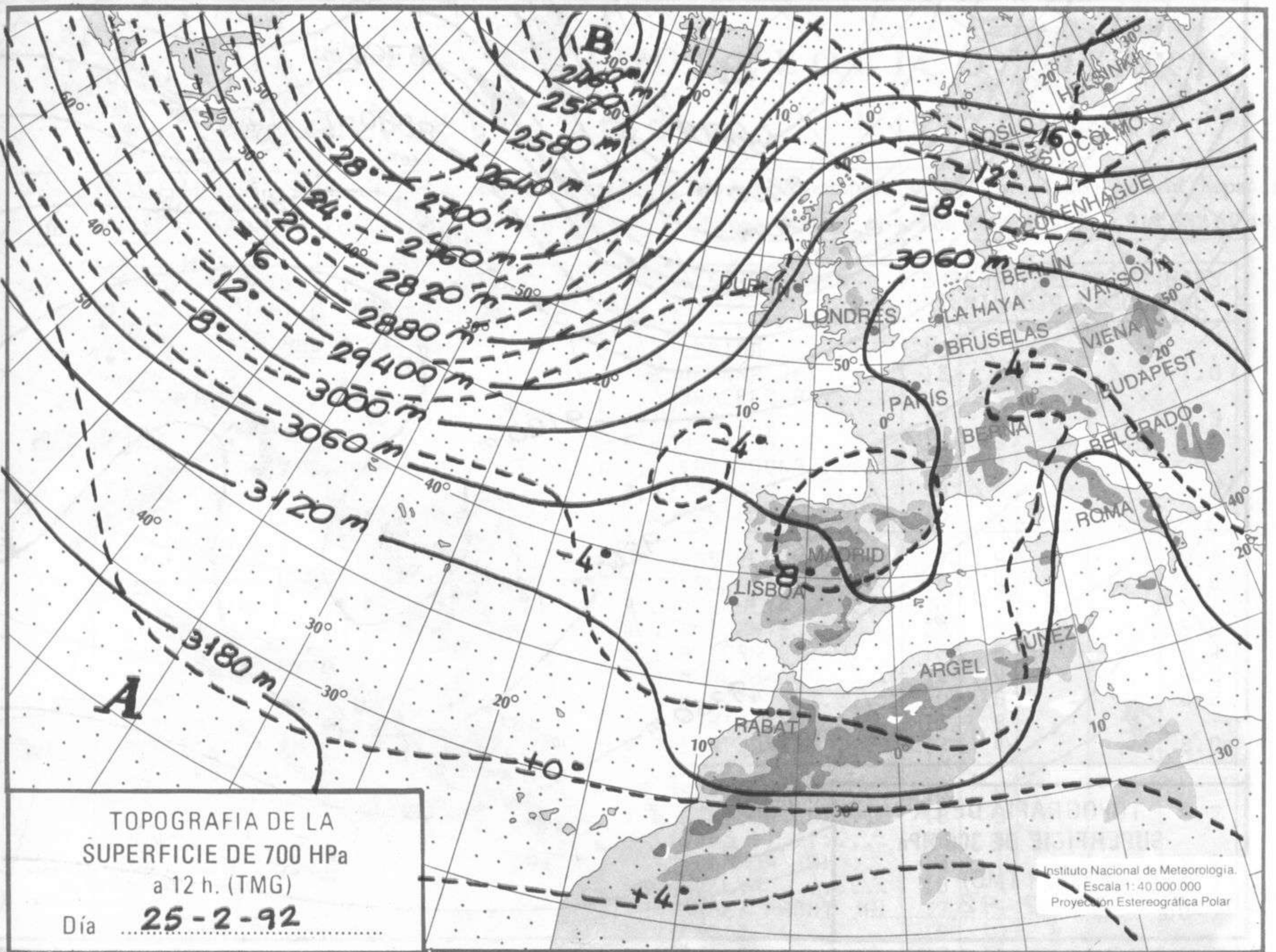
Núm. 57

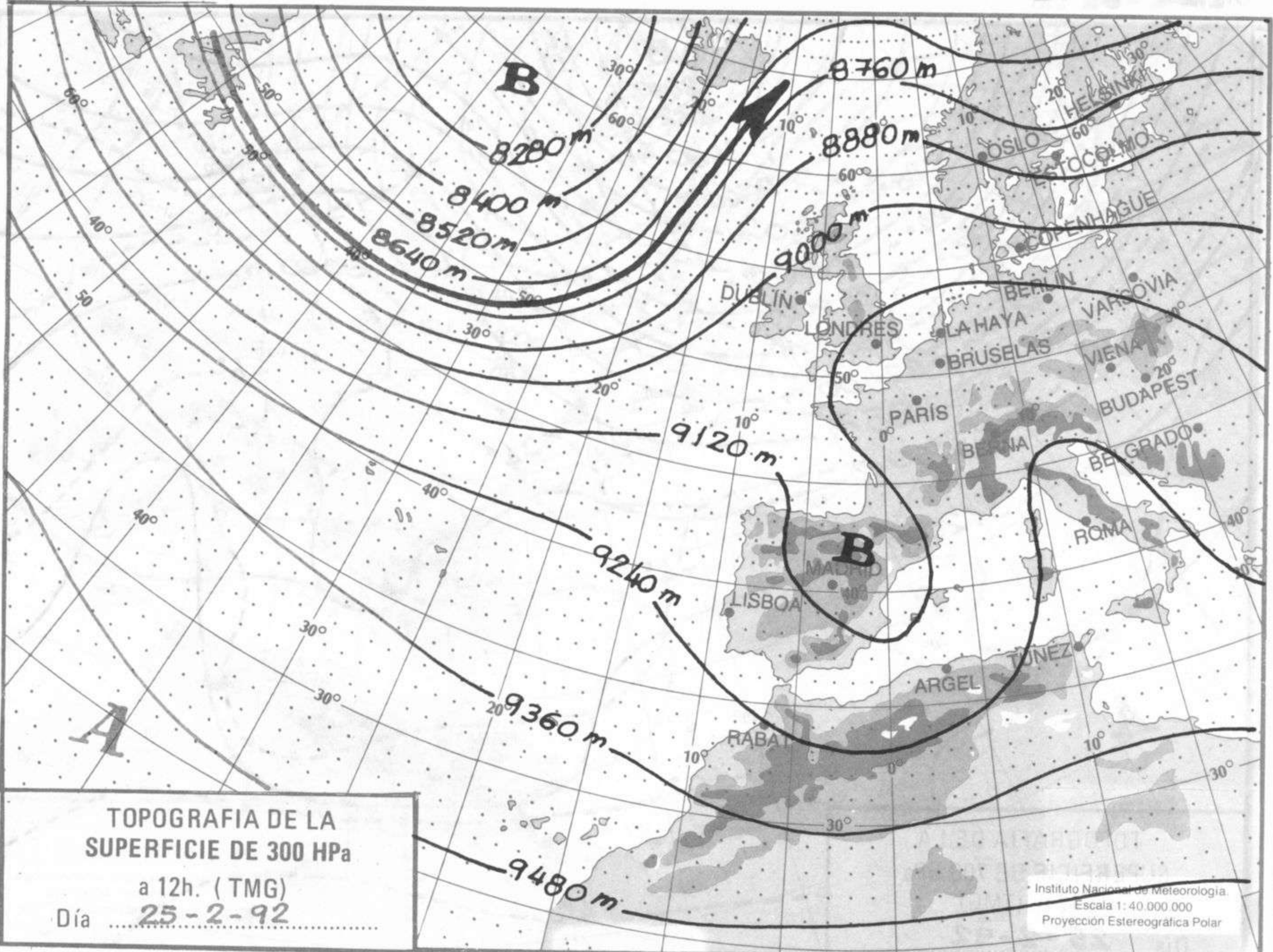
Sección de Documentación del Instituto Nacional de Meteorología. Ciudad Universitaria. Apdo. Correos, 285. Madrid (España)
 Telfno.:*(341) 91-581 96 30. Fonometeo Madrid (información local zona Centro): 094. Fonometeo España: 91 - 532 69 40.

ESTACIONES	TEMPERA		PRECIPITA		HORS SOL	ESTACIONES	TEMPERA		PRECIPITA		HORS SOL
	MAX	MIN	DIA	NOC			MAX	MIN	DIA	NOC	
LA CORUÑA	14	8			3.2	LERIDA	10		0.3		
MONTEVENTOSO ..		7			5.3	GERONA (A)	98	3	7.0	2.0	0.0
EL FERROL		7				BARCELONA					
LUGO (P.C.) ...	12	0			1.7	BARCELONA (A) .	10	6	5.0	2.0	0.0
SANTIAGO DE C.	12	3			5.1	REUS (A)	12		1.0		
PONTEVEDRA	14					TARRAGONA		7			
VIGO (A)		5			8.5	TORTOSA	14	4	0.2		1.1
VIGO	15	8			8.4	MONTSENY	2		8.0		
ORENSE	16	-1			4.7						
PONFERRADA	12	1				CASTELLON	14	5			3.4
						VALENCIA (A) ..	18	6			7.2
AVILES (A)	12	8			6.4	VALENCIA	18				
GIJON	13	6			7.4	ALICANTE (A) ..	19	8			6.5
OVIEDO	12	6			5.6	ALICANTE	19	7			3.7
SANTANDER (A) .	15					MURCIA (A)	18	5	IP		6.1
SANTANDER	12	8	IP		2.8	MURCIA	18	5	IP		6.9
BILBAO (A)	12	6			0.2	CARTAGENA	15	10			
SAN SEBASTIAN .	10	7			0.2	SAN JAVIER		5			4.5
S. SEBASTIAN (A)	14	7			0.1						
						SEVILLA (A) ...	17	5	IP		
LEON (A)	12	-2			4.9	CORDOBA (A) ...		4			4.8
ZAMORA	13	1			6.9	JAEN	11	6	1.0	IP	
PALENCIA						GRANADA (A) ...	14	0			2.1
BURGOS (A)	8	-2	1.0		1.6	HUELVA	17	4			8.0
BURGOS						JEREZ FRONT (A)	17	6			9.1
VALLADOLID (A)	12	-4	IP		6.7	CADIZ	17	9			
VALLADOLID	14	1			6.2	TARIFA	16	11	0.4	IP	
SORIA	6	-1			0.0	MALAGA (A)	19	8			6.6
SALAMANCA						ALMERIA (A) ...	18	10			7.9
SALAMANCA (A) .	11	-2	IP		3.9						
AVILA	8	-3	IP		0.9	PALMA DE M. (A)	13	1	2.0		0.1
SEGOVIA	9	3	1.0		0.8	MAHON (A)	13	9	8.0	0.5	0.0
						IBIZA (A)	17	8			6.2
NAVACERRADA ...	0	-3	2.0	0.4							
MADRID/BARRAJAS.	11	0	5.0		0.7	S.C. TENERIFE .	21	16			
MADRID (C.UNIV)	11	2				TENERIFE NOR(A)	14	10			
MADRID (RETIRO)	11	4			1.0	TENERIFE SUR(A)	21	15			
GUADALAJARA ...	9		IP			IZA*A	7				
TOLEDO	13	4			5.8	LAS PALMAS (A)	21	15			
CUENCA	5	2		3.0	0.0	FUERTEVENTUR(A)	21	16			
MOLINA DE ARA.	6	0	IP	0.4	0.0	LANZAROTE (A) .	21	14			
CIUDAD REAL ...	12	5			3.2	LA PALMA (A) ..	20	15			
ALBACETE (A) ..	9	1			2.3	HIERRO (A)					
CACERES	14	5			5.7						
BADAJÓZ (A) ...	15	3	IP		1.8	CEUTA	18	11			
						MELILLA	20	12	IP	IP	
VITORIA (A) ...	10	4		IP	1.4						
LOGROÑO						NOTA: LAS MAXIMAS Y PRECIPITACIONES (DIA) SON DE 06 A 18 (TMG) DE AYER LAS MINIMAS Y PRECIPITACIONES (NOCHE) SON DE 18 (TMG) DE AYER A 06 (TMG) DE HOY. LAS HORAS DE SOL SON DE AYER.					
LOGROÑO (A) ...	13	5			1.6	I N F O R M A C I O N G E N E R A L					
PAMPLONA	11	3	IP		0.1						
HUESCA (A)	10	3			2.9						
DAROCA	10	-2			1.4						
ZARAGOZA (A) ..	13	4	0.3								
ZARAGOZA											
CALAMOCHA	9	-4		IP	0.8						
TERUEL	10	-2			0.5						

EN LAS ULTIMAS 24 HORAS EL CIELO HA ESTADO NUBOSO O MUY NUBOSO EN TODAS LAS REGIONES EXCEPTO EN LAS COSTAS S Y SE, CON CIELOS POCO NUBOSOS. HA LLOVIDO MUY DEBILMENTE EN AMBAS MESETAS, PIRINEO ORIENTAL, BALEARES Y PUNTOS DE LA CUENCA DEL EBRO, LEVANTE Y ANDALUCIA. HA NEVADO EN EL SISTEMA CENTRAL. HAY NIEBLAS EN LA MESETA INFERIOR. VIENTOS MUY DEBILES O CALMAS.



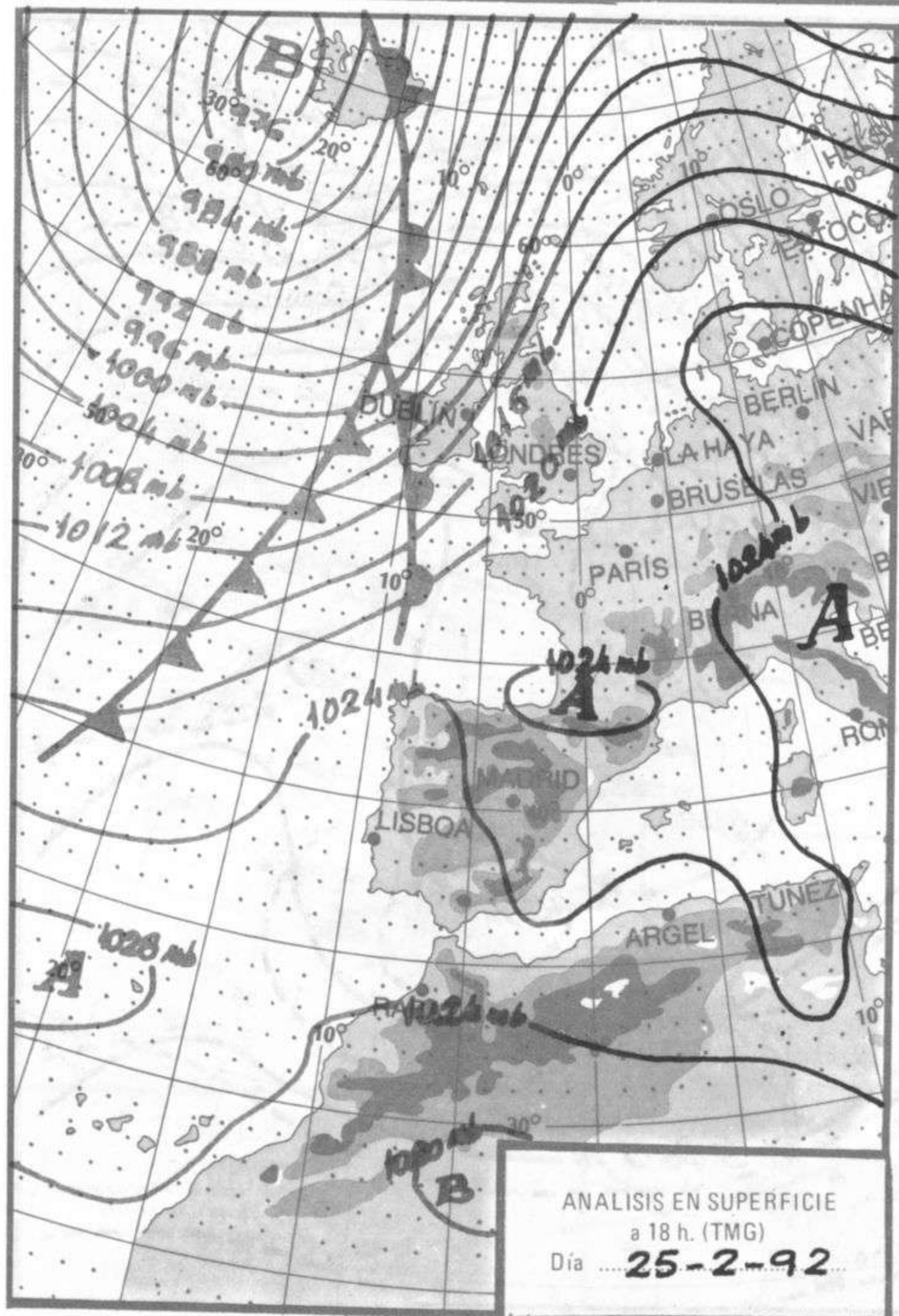




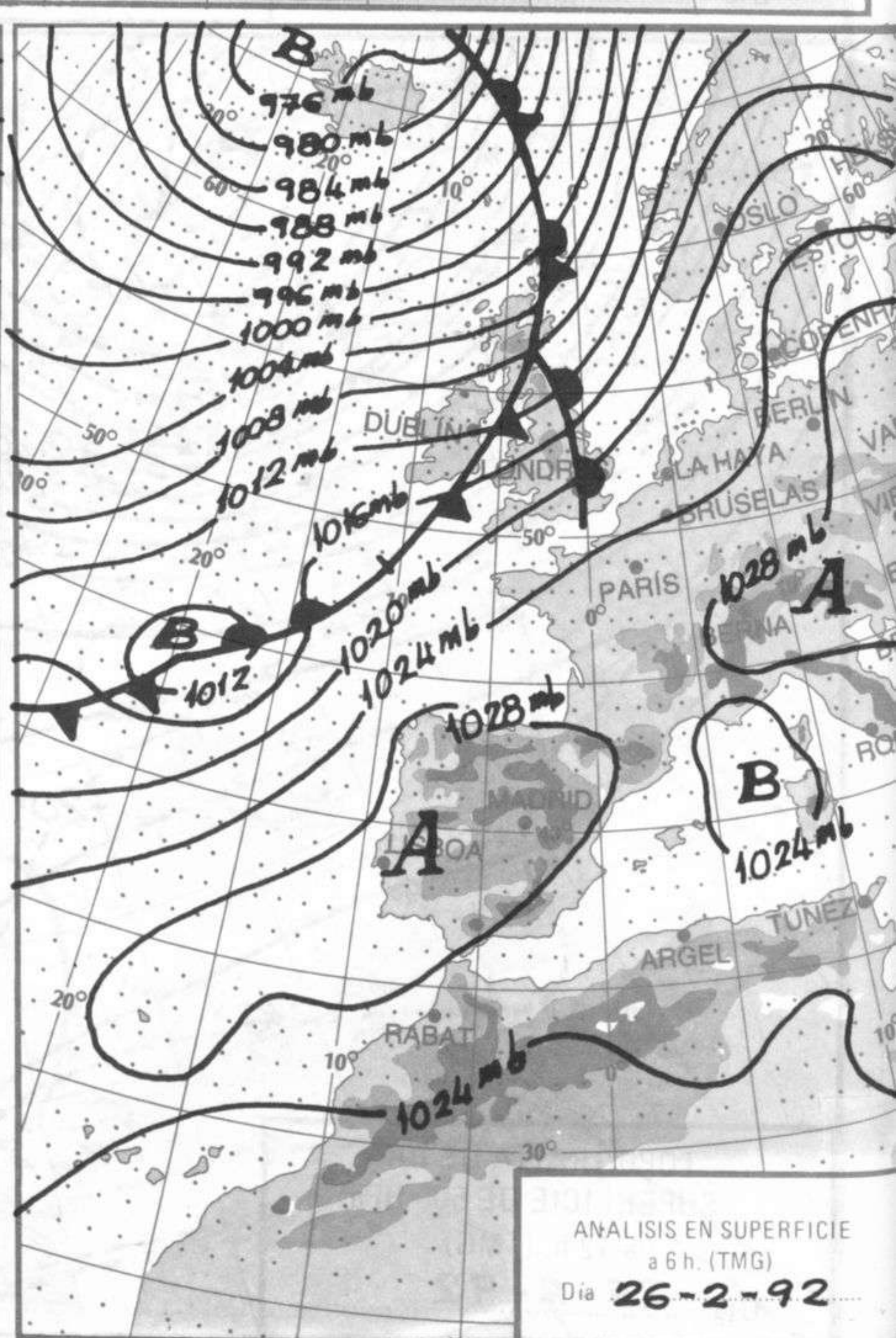
TOPOGRAFIA DE LA SUPERFICIE DE 300 HPa

a 12h. (TMG)
Día 25-2-92

Instituto Nacional de Meteorología.
Escala 1:40.000.000
Proyección Estereográfica Polar



ANALISIS EN SUPERFICIE
a 18 h. (TMG)
Día 25-2-92



ANALISIS EN SUPERFICIE
a 6 h. (TMG)
Día 26-2-92