


**BOLETIN METEOROLOGICO DIARIO**

 MADRID, *VIERNES 23* de *AGOSTO* de *1991* Núm. *235*

 Sec. de Documentación del Instituto Nacional de Meteorología, Ciudad Universitaria, Apartado de Correos 285, Madrid (España)  
 Teléf.: \*(341) (91) 581 96 30 - Fonometeo Madrid (información local zona Centro): 094 - Fonometeo España: (91) 532 69 40

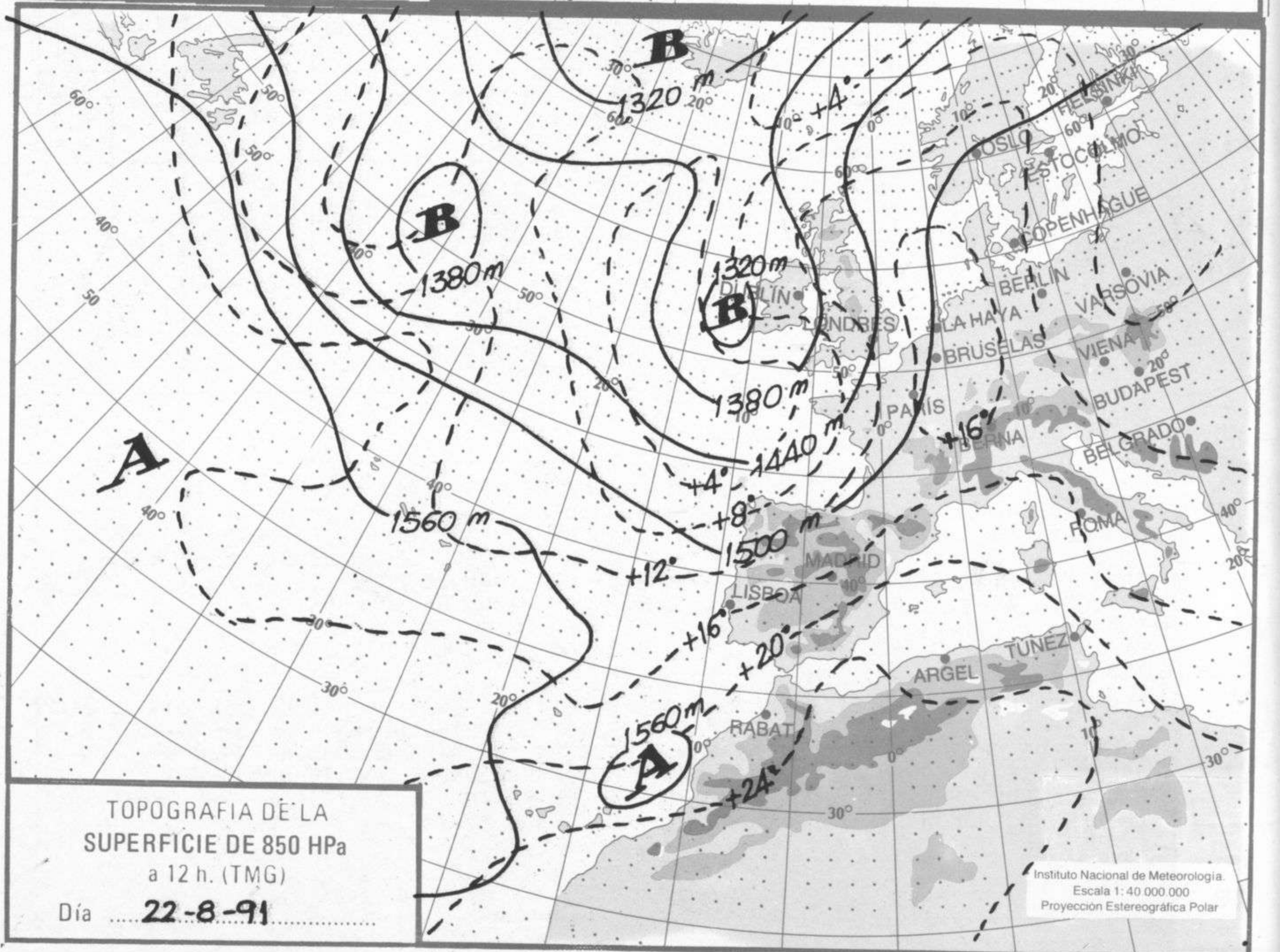
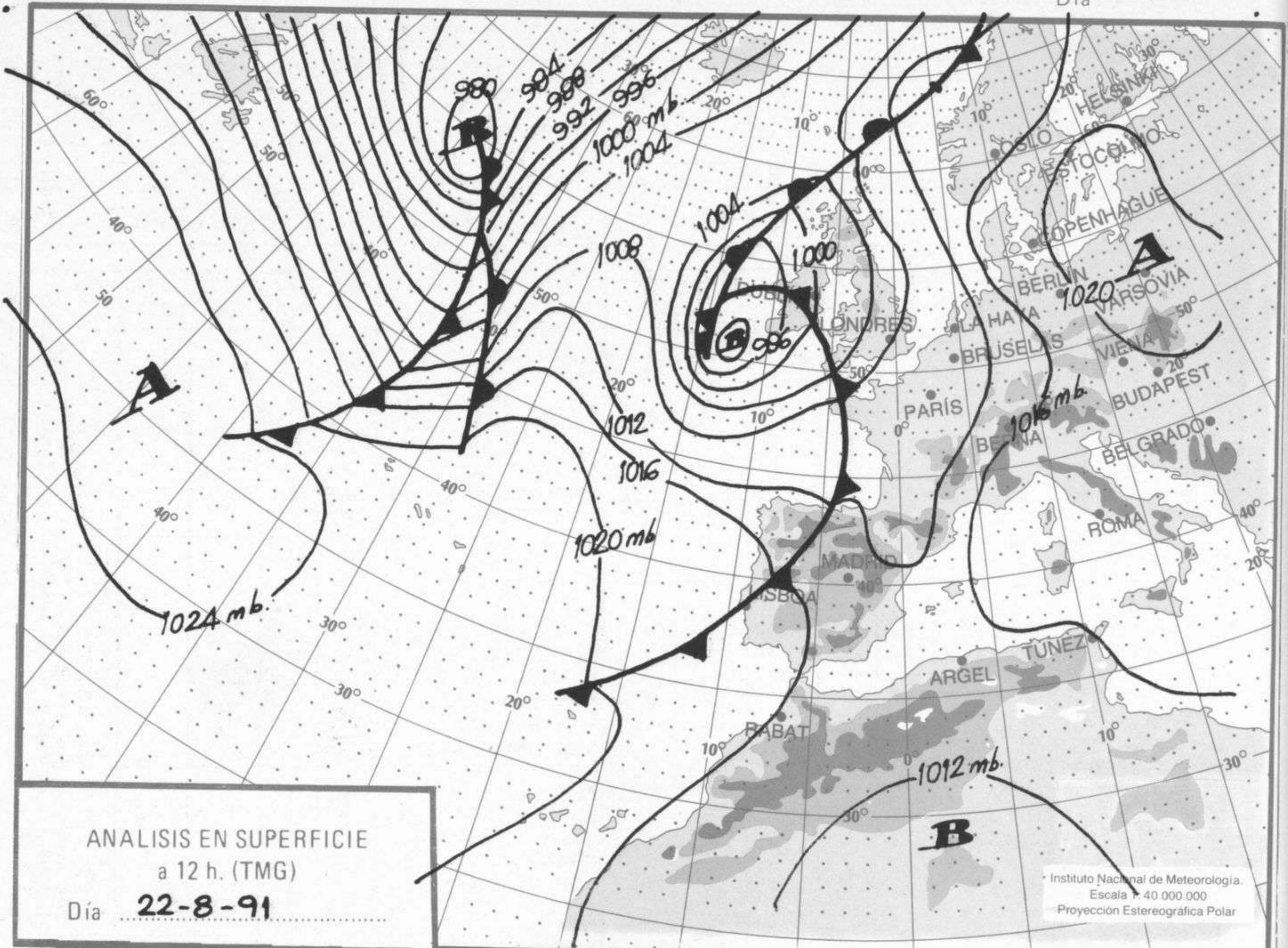
ESTACIONES	TEMPERA MAX MIN	PRECIPITA DIA NOC	HORS SOL	ESTACIONES	TEMPERA MAX MIN	PRECIPITA DIA NOC	HORS SOL
LA CORUÑA .....	20 15		IP	LERIDA .....	36 17	IP	10.9
MONTEVENTOSO ..				GERONA (A) ....	31 20		9.1
EL FERROL .....				BARCELONA .....			
LUGO (P.C.) ...	20 8	4.0		BARCELONA (A) .	29 22		6.2
SANTIAGO DE C.	18 10	1.0		REUS (A) .....	30 21		4.8
PONTEVEDRA .....	21 11			TARRAGONA .....			
VIGO (A) .....	18 11	0.2		TORTOSA .....	33 20	0.2 2.0	7.2
VIGO .....	20 14	0.5		MONTSENY .....	21		
ORENSE .....	23 9	5.0		CASTELLON .....			10.9
PONFERRADA .....	22	IP		VALENCIA (A) ..	37 21		10.5
AVILES (A) .....	21 12	1.0		VALENCIA .....	37 21		10.0
GIJON .....	21 12	0.5		ALICANTE (A) ..	31 22		9.0
OVIEDO .....	24 12	0.8		ALICANTE .....	31 21		9.3
SANTANDER (A) .	26	IP		MURCIA (A) ....	38 20		10.2
SANTANDER .....	26 17	IP	IP	MURCIA .....	37 21		9.7
BILBAO (A) .....	29 16	IP	IP	CARTAGENA .....	28 22		
SAN SEBASTIAN .	27 14	IP		SAN JAVIER .....	32 21		8.3
S. SEBASTIAN (A)	31 15	1.0	0.3				
LEON (A) .....	20 6	IP		SEVILLA (A) ...	32 18		9.7
ZAMORA .....	23 14			CORDOBA (A) ...	33 19		7.7
PALENCIA .....				JAEN .....	30 20		10.9
BURGOS (A) ....	23 15			GRANADA (A) ...	33 13		11.9
BURGOS .....				HUELVA .....			8.8
VALLADOLID (A)				JEREZ FRONT (A)	30 18		10.2
VALLADOLID .....	25 15			CADIZ .....			
SORIA .....	27 11			TARIFA .....	23 20		12.0
SALAMANCA .....				MALAGA (A) ....	34 21		11.6
SALAMANCA (A) .	25 13			ALMERIA (A) ...	30 22		11.4
AVILA .....	26 9			PALMA DE M. (A)	35 20	IP	6.9
SEGOVIA .....	26 12			MAHON (A) .....	29 23		5.7
NAVACERRADA ...	20 10			IBIZA (A) .....	30 23		9.4
MADRID/BARAJAS.	29 15			S.C. TENERIFE .	29 21		
MADRID (C.UNIV)	28 14			TENERIFE NOR(A)	30 16		
MADRID (RETIRO)				TENERIFE SUR(A)	30		
GUADALAJARA ...	29 10			IZAÑA .....	23		
TOLEDO .....	30 17			LAS PALMAS (A)	28 22		9.8
CUENCA .....		12		FUERTEVENTUR(A)	26 21		10.2
MOLINA DE ARA.				LANZAROTE (A) .	30 19		
CIUDAD REAL ...	29 16			LA PALMA (A) ..	27 22		
ALBACETE (A) ..	31 14			HIERRO (A) ....			
CACERES .....	29 16			CEUTA .....	29 21		
BADAJÓZ (A) ...	30 16			MELILLA .....	30 23	IP	
VITORIA (A) ...	28 11						
LOGROÑO .....							
LOGROÑO (A) ...	31 14						
PAMPLONA .....	29 12						
HUESCA (A) ....	31 18						
DAROCA .....	29 13						
ZARAGOZA (A) ..	33 18						
ZARAGOZA .....							
CALAMOCHA .....	30 8						
TERUEL .....	30 9						

NOTA: LAS MAXIMAS Y PRECIPITACIONES (DIA) SON DE 06 A 18 (TMG) DE AYER. LAS MINIMAS Y PRECIPITACIONES (NOCHE) SON DE 18 (TMG) DE AYER A 06 (TMG) DE HOY. LAS HORAS DE SOL SON DE AYER.

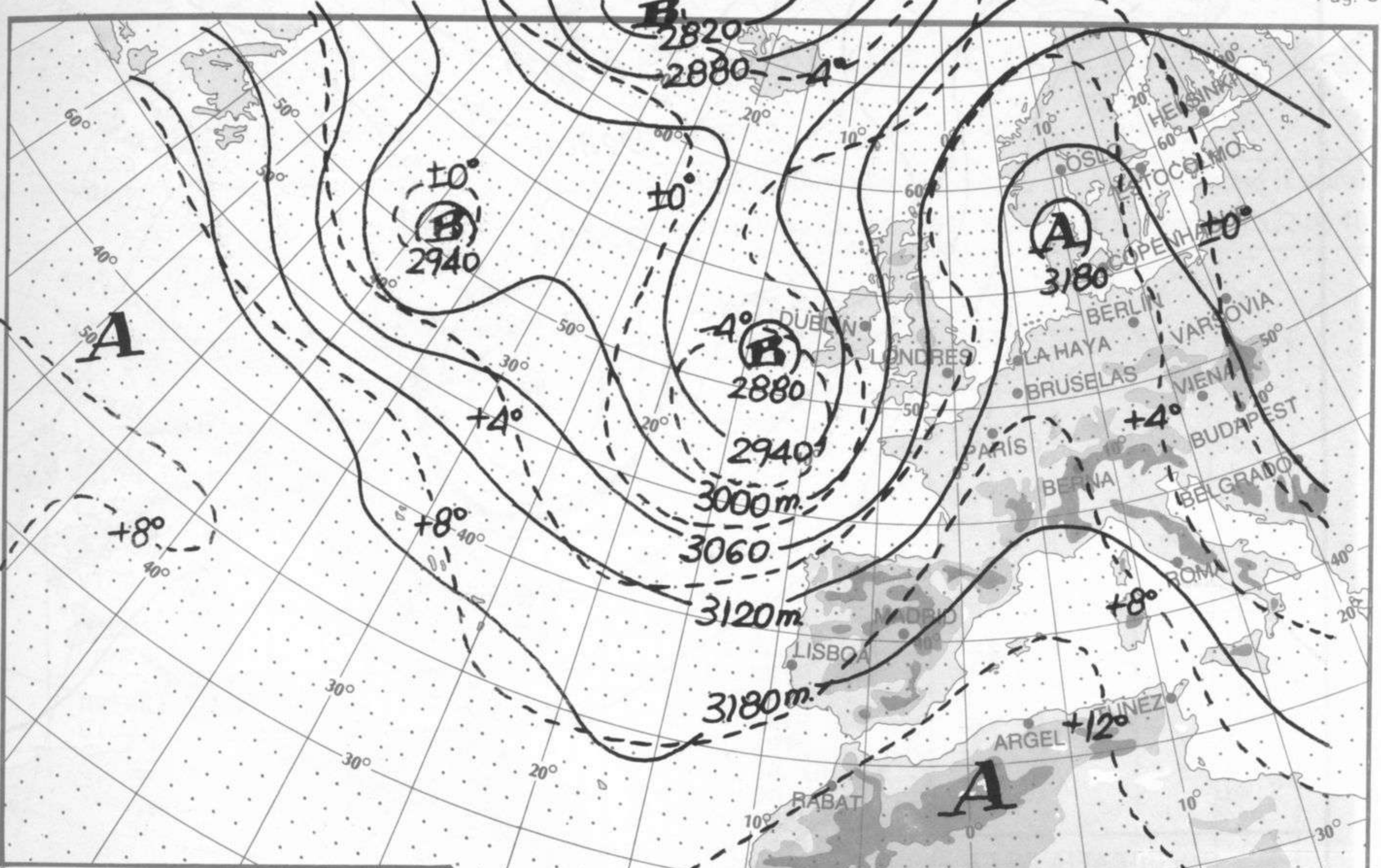
**INFORMACION GENERAL**

DURANTE EL DIA DE AYER SE PRODUJERON PRECIPITACIONES EN GALICIA, EL CANTABRICO LA DESEMBOCADURA DEL EBRO, BALEARES Y ZONA DEL ESTRECHO. ENTRE LAS CANTIDADES RECOGIDAS DESTACAN 16 L/M2 EN SAN SEBASTIAN (A), 5 EN ORENSE, 4 EN LUGO Y CANTIDADES INFERIORES EN EL RESTO. DURANTE LA PASADA NOCHE Y ESTA MADRUGADA SOLO SE REGISTRARON PRECIPITACIONES, MUY DEBILES EN PUNTOS DE GALICIA, EL CANTABRICO Y LA DESEMBOCADURA DEL EBRO DONDE SE RECOGIERON 2 L/M2.



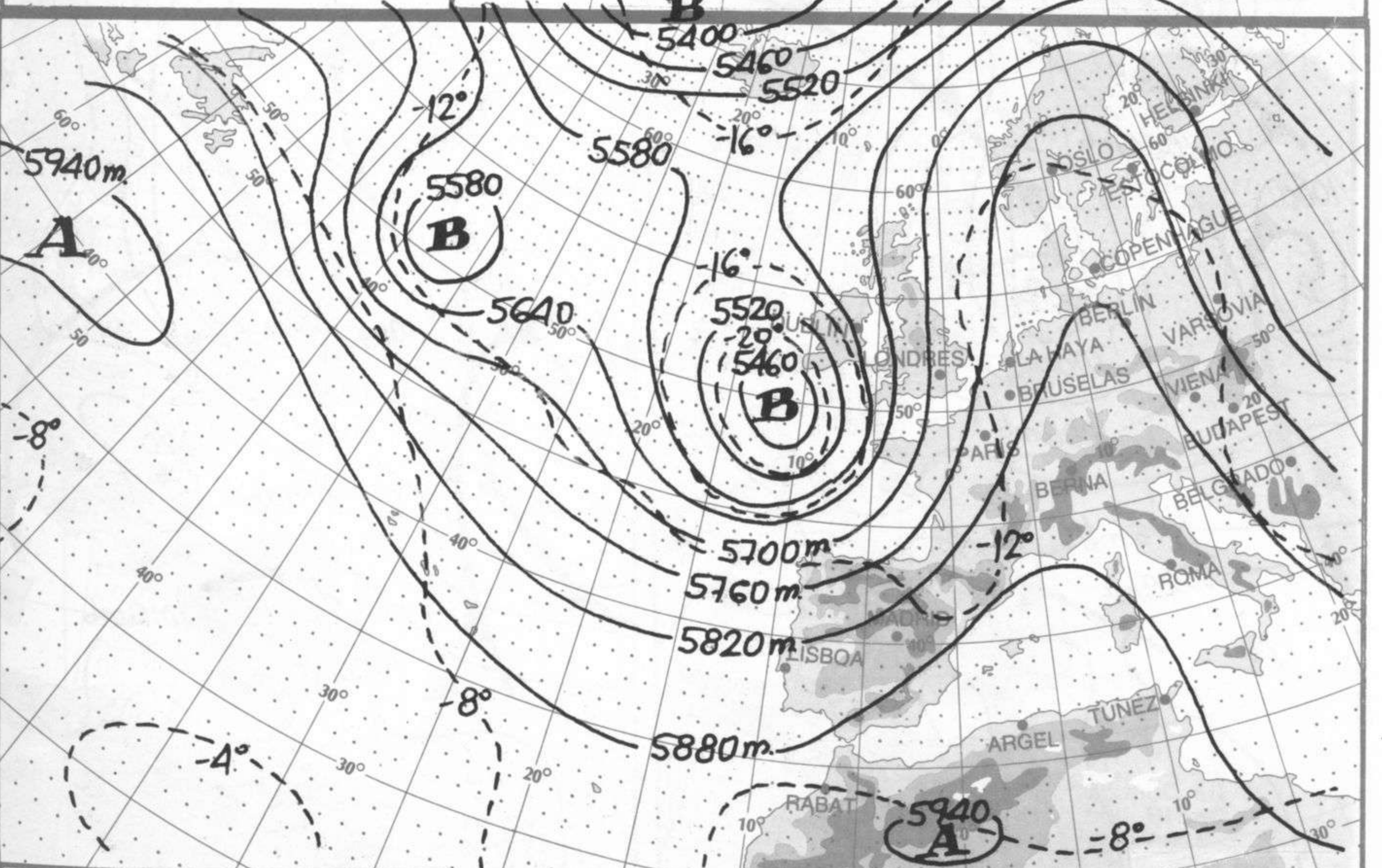






TOPOGRAFIA DE LA SUPERFICIE DE 700 HPa  
a 12 h. (TMG)  
Día 22-8-91

Instituto Nacional de Meteorología.  
Escala 1: 40 000 000  
Proyección Estereográfica Polar



TOPOGRAFIA DE LA SUPERFICIE DE 500 HPa  
a 12 h. (TMG)  
Día 22-8-91

Instituto Nacional de Meteorología.  
Escala 1: 40 000 000  
Proyección Estereográfica Polar



