


BOLETIN METEOROLOGICO DIARIO

 MADRID, *JUEVES 6* de *JUNIO* de 1991 Núm. 157

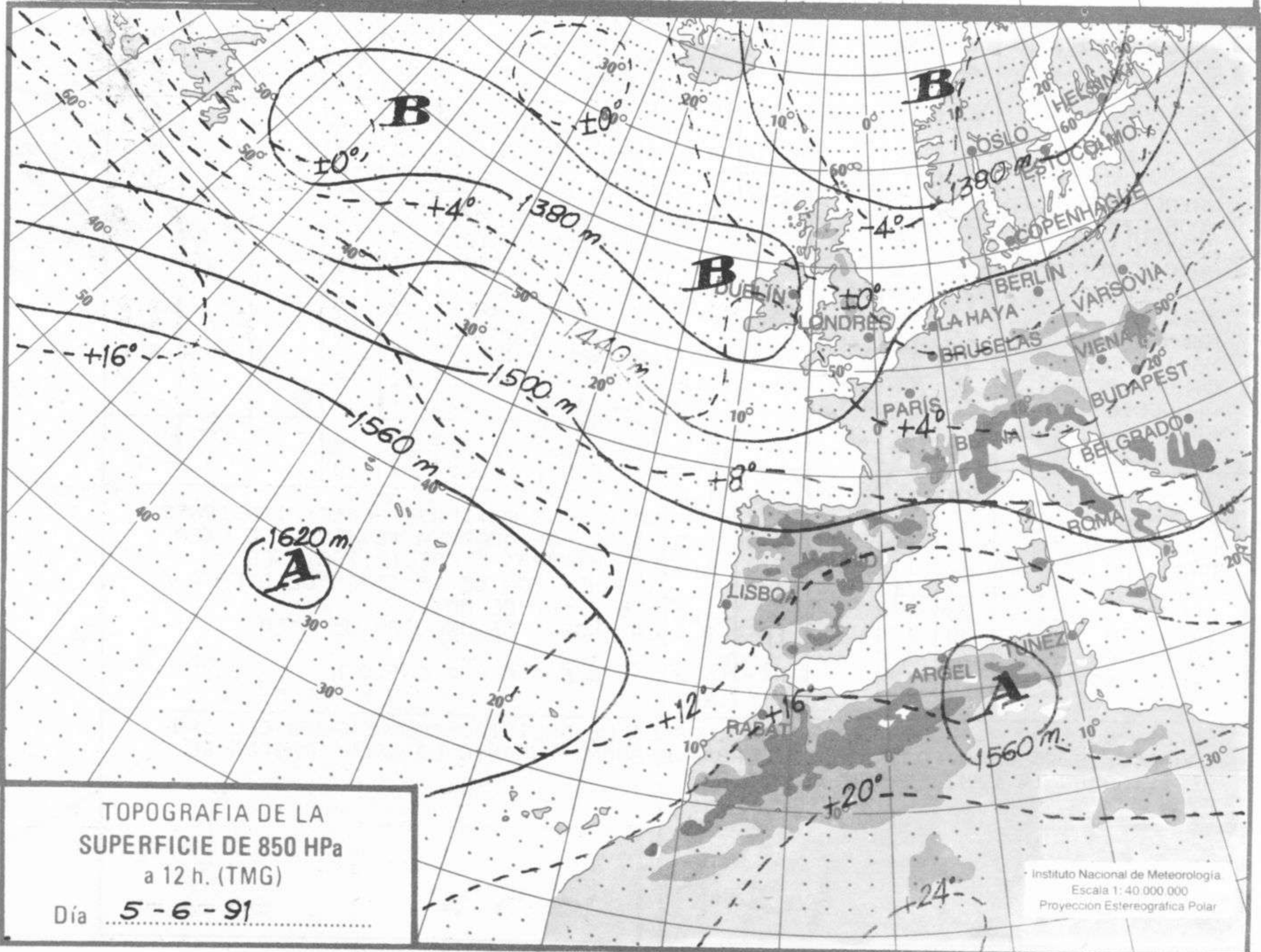
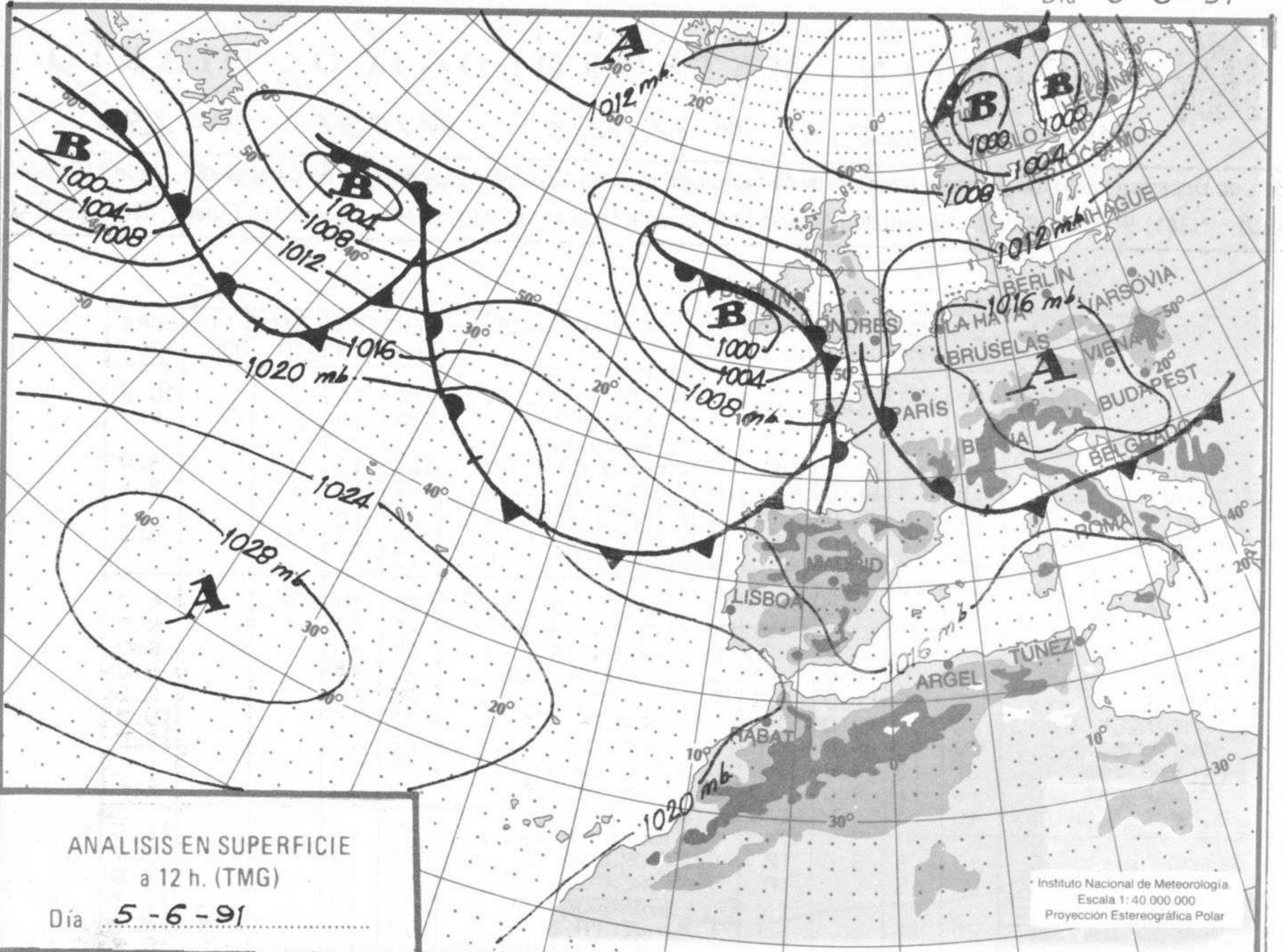
 Sec. de Documentación del Instituto Nacional de Meteorología, Ciudad Universitaria, Apartado de Correos 285, Madrid (España)
 Teléf.: *(341) (91) 581 96 30 - Fonometeo Madrid (información local zona Centro): 094 - Fonometeo España: (91) 532 69 40

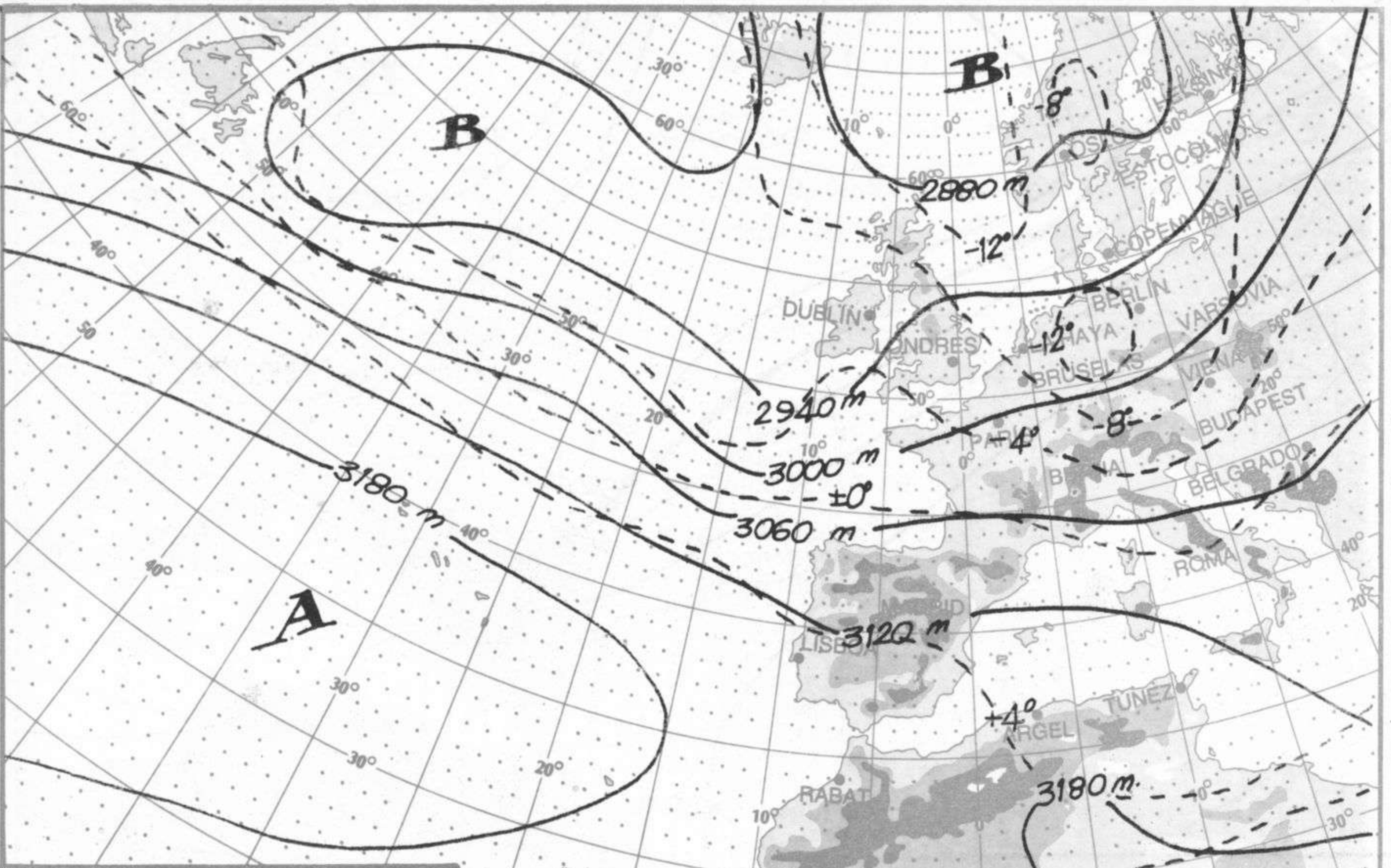
ESTACIONES	TEMPERA		PRECIPITA		HORS	ESTACIONES	TEMPERA		PRECIPITA		HORS
	MAX	MIN	DIA	NOC	SOL		MAX	MIN	DIA	NOC	SOL
LA CORUÑA	17	12	11.0		0.6	LERIDA	28	16			10.2
MONTEVENTOSO		10			0.0	GERONA (A)	23	15			0.0
EL FERROL		11				BARCELONA					
LUGO (P.C.)	16	6	12.0	IP	0.0	BARCELONA (A)	21	15			3.0
SANTIAGO DE C.	15	7	11.0		0.0	REUS (A)	22	17			5.3
PONTEVEDRA	16	9	25.0	0.3	0.0	TARRAGONA		18			
VIGO (A)	15	9	13.0	IP	0.0	TORTOSA	26	17			6.2
VIGO	17	12	5.0		0.0	MONTSENT	13				
ORENSE	17	10	2.0		0.0	CASTELLON	24	16			4.7
PONFERRADA	17		4.0			VALENCIA (A)	25	17			6.5
AVILES (A)	17	11	9.0		0.0	VALENCIA	24	17			6.0
GIJON	17	10	9.0	0.3	0.0	ALICANTE (A)	27	18			9.9
OVIEDO	16	9	11.0	0.9	0.0	ALICANTE	26	18			8.5
SANTANDER (A)	20		2.0			MURCIA (A)	32	16			10.3
SANTANDER	20	13	2.0	2.0	0.0	MURCIA	32	17			10.2
BILBAO (A)	21	13	2.0	2.0	0.9	CARTAGENA	22	18			
SAN SEBASTIAN	18	11	2.0	9.0	0.8	SAN JAVIER	29	15			9.1
S. SEBASTIAN (A)	20	13	1.0	14.0	1.8	SEVILLA (A)	27	15			11.5
LEON (A)	17	8	3.0	IP	0.7	CORDOBA (A)	27	15			5.0
ZAMORA	25	15		IP	7.0	JAEN	23	15			8.5
PALENCIA						GRANADA (A)	28	10			11.2
BURGOS (A)	20	11		1.0	1.8	HUELVA	24	17			12.7
BURGOS						JEREZ FRONT (A)	25	13			10.5
VALLADOLID (A)	23	14		IP	4.2	CADIZ	21	19			
VALLADOLID	25	14		IP	6.3	TARIFA	19	17			9.8
SORIA	22	12		1.0	9.1	MALAGA (A)	31	20			12.5
SALAMANCA						ALMERIA (A)	25	16			9.5
SALAMANCA (A)	25	14		0.8	10.0	PALMA DE M. (A)	24	16			8.0
AVILA	23	13			11.3	MAHON (A)	22	18			4.5
SEGOVIA	23	12		2.0	8.4	IBIZA (A)	27	18			9.0
NAVACERRADA	18	8		4.0	11.8	S.C. TENERIFE	24	19			
MADRID/BARAJAS	28	17			11.3	TENERIFE NOR (A)	20	13			
MADRID (C. UNIV)	26	15				TENERIFE SUR (A)	23	18			
MADRID (RETIRO)	26	16			11.9	IZAÑA	16				
GUADALAJARA	27	16			11.3	LAS PALMAS (A)	22	19			9.6
TOLEDO	27	17			12.7	FUERTEVENTUR (A)		18			5.3
CUENCA	25	14				LANZAROTE (A)	23	18			6.1
MOLINA DE ARA.	23	12		0.2		LA PALMA (A)	22	18			
CIUDAD REAL	26	15			10.2	HIERRO (A)					
ALBACETE (A)	26	14			12.0	CEUTA	22	18			
CACERES	27	17			13.1	MELILLA	27	18			
BADAJOS (A)	27	18			10.3						
VITORIA (A)	19	11	1.0	2.0	1.4						
LOGROÑO											
LOGROÑO (A)	24	13	IP	5.0	5.5						
PAMPLONA	22	11	0.3	2.0	4.3						
HUESCA (A)	27	14		4.0							
DAROCA	26	16			11.3						
ZARAGOZA (A)	30	17		IP	9.1						
ZARAGOZA											
CALAMOCHA	26	12			10.3						
TERUEL	25	11			12.7						

NOTA: LAS MAXIMAS Y PRECIPITACIONES (DIA) SON DE 06 A 18 (TMG) DE AYER
 LAS MINIMAS Y PRECIPITACIONES (NOCHE) SON DE 18 (TMG) DE AYER A 06 (TMG) DE HOY.
 LAS HORAS DE SOL SON DE AYER.

INFORMACION GENERAL

EN LAS ULTIMAS 24 HORAS LLOVIÓ EN LUGARES DE GALICIA, COMUNIDADES DEL CANTABRICO, ALTO EBRÓ, AMBAS CASTILLAS Y ARAGÓN. DURANTE LA NOCHE PASADA SE REGISTRARON 14 L/M2 EN SAN SEBASTIAN.

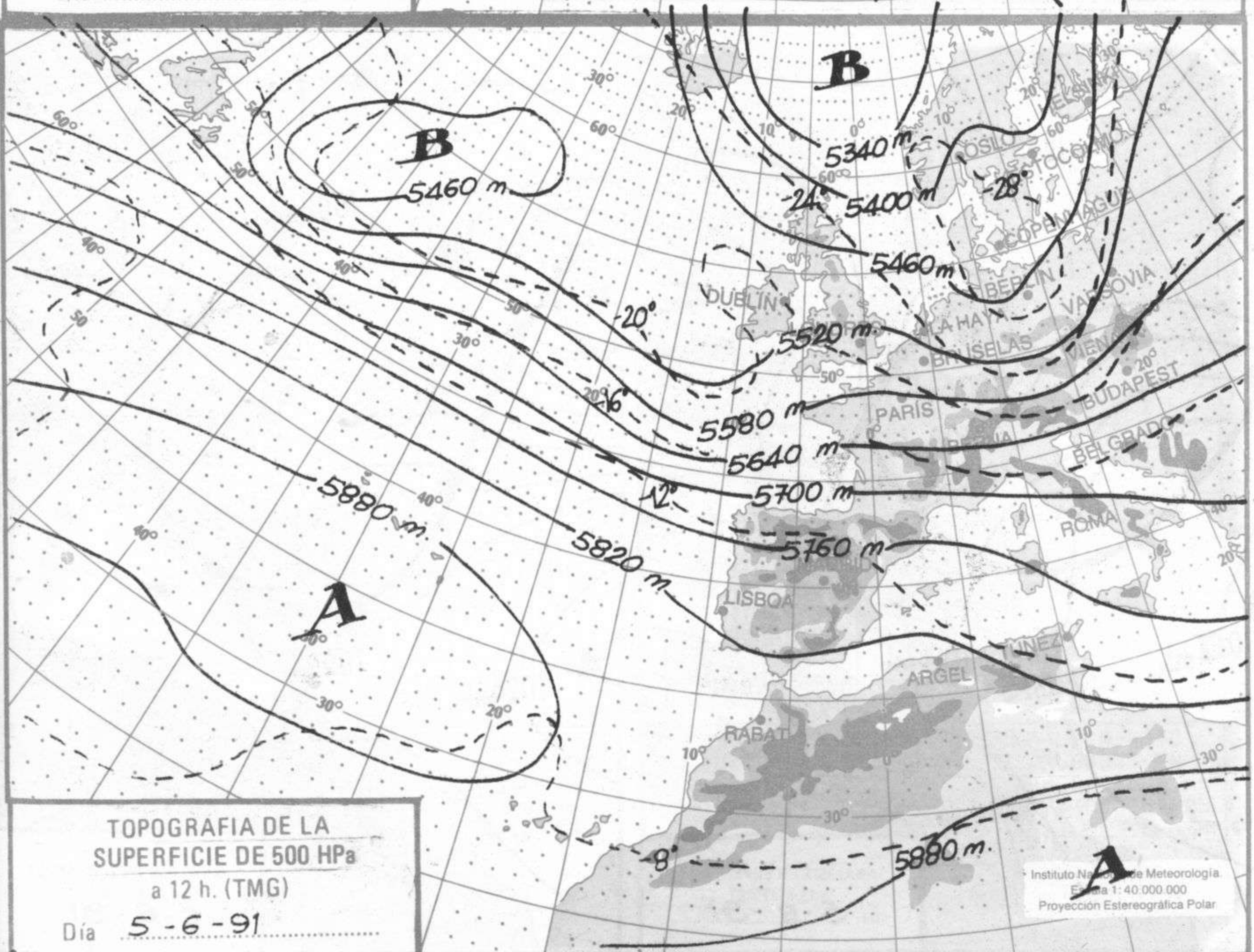




TOPOGRAFIA DE LA SUPERFICIE DE 700 hPa a 12 h. (TMG)

Día 5-6-91

Instituto Nacional de Meteorología
Escala 1:40.000.000
Proyección Estereográfica Polar



TOPOGRAFIA DE LA SUPERFICIE DE 500 hPa a 12 h. (TMG)

Día 5-6-91

Instituto Nacional de Meteorología
Escala 1:40.000.000
Proyección Estereográfica Polar

