



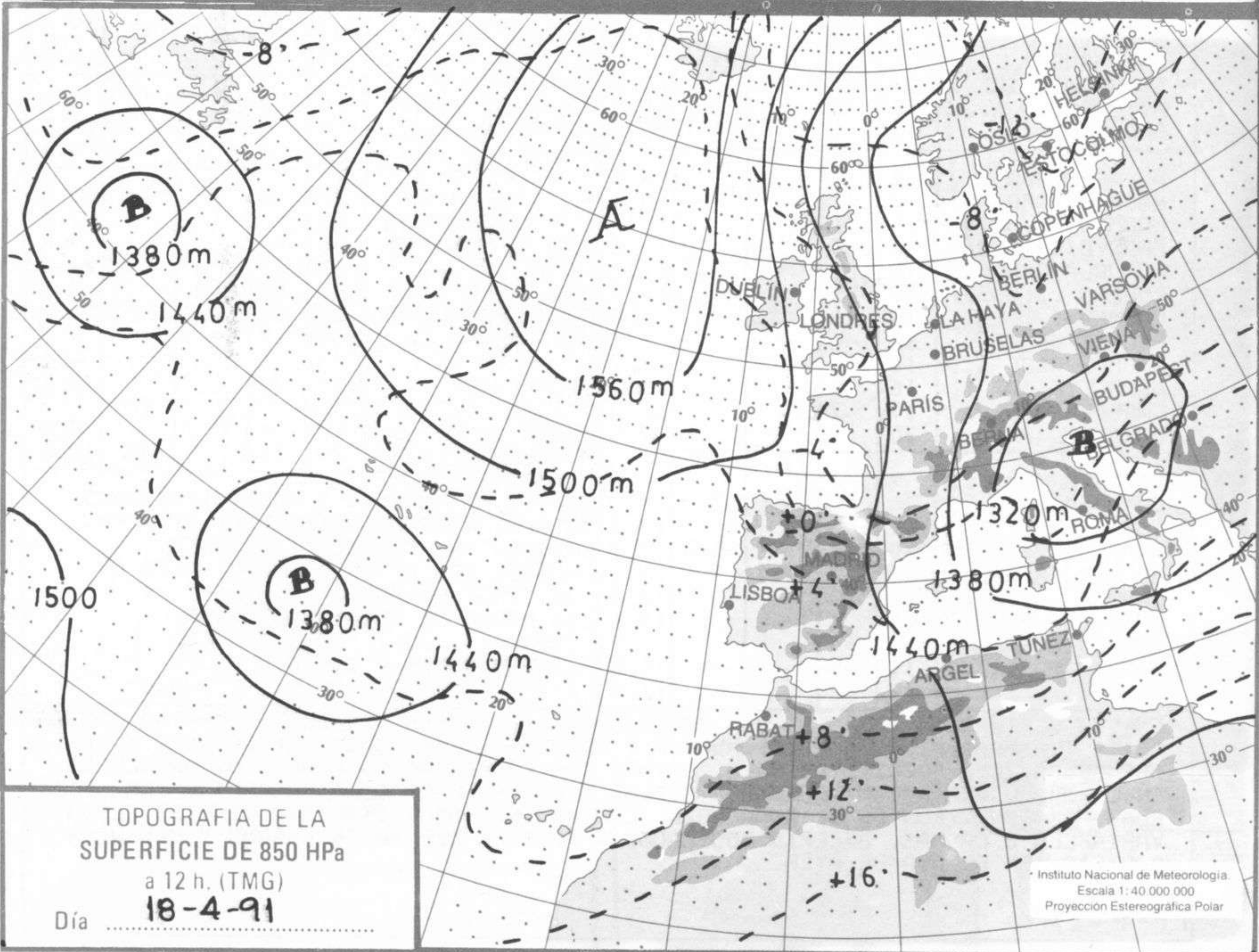
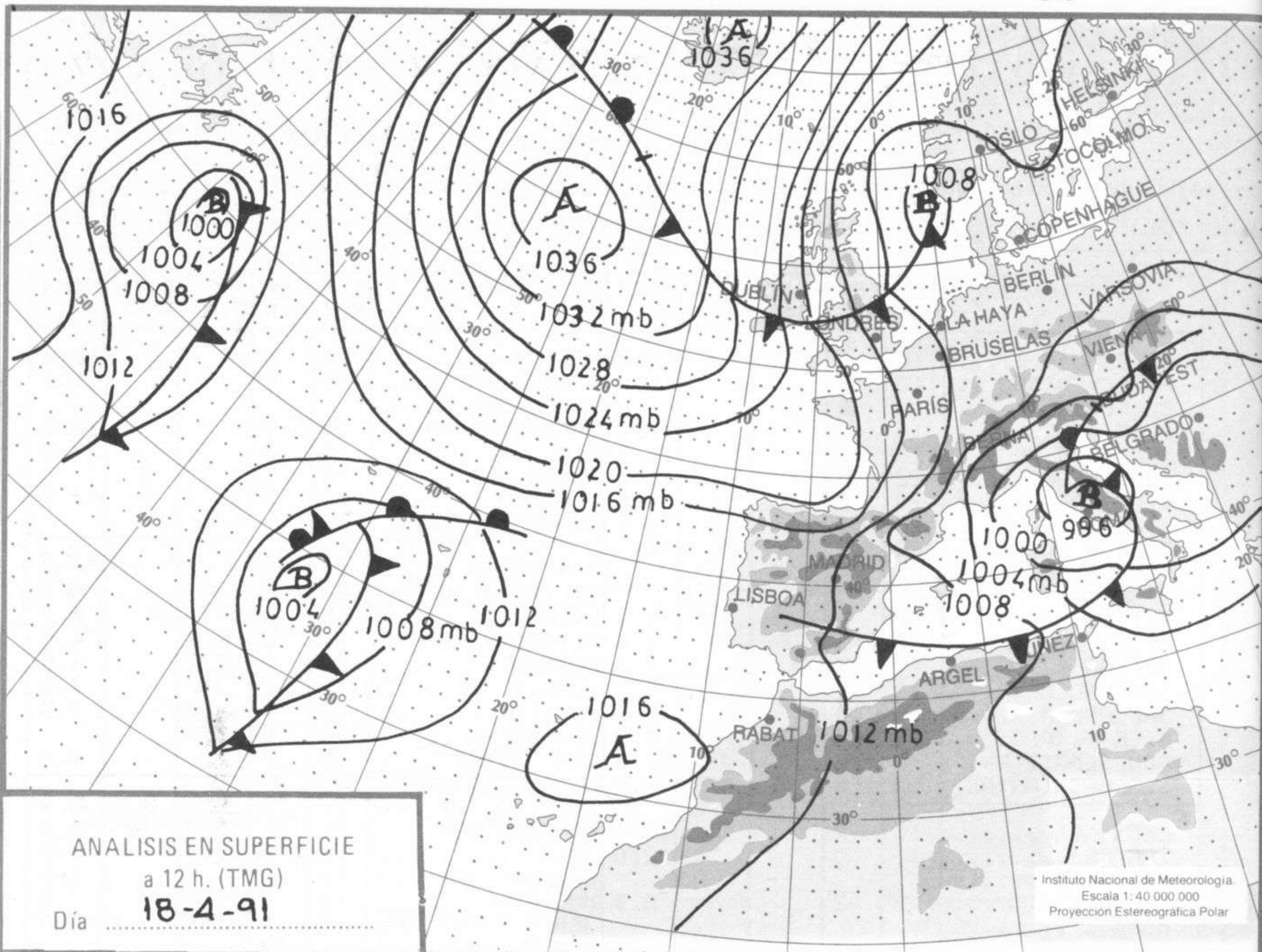
BOLETIN METEOROLOGICO DIARIO

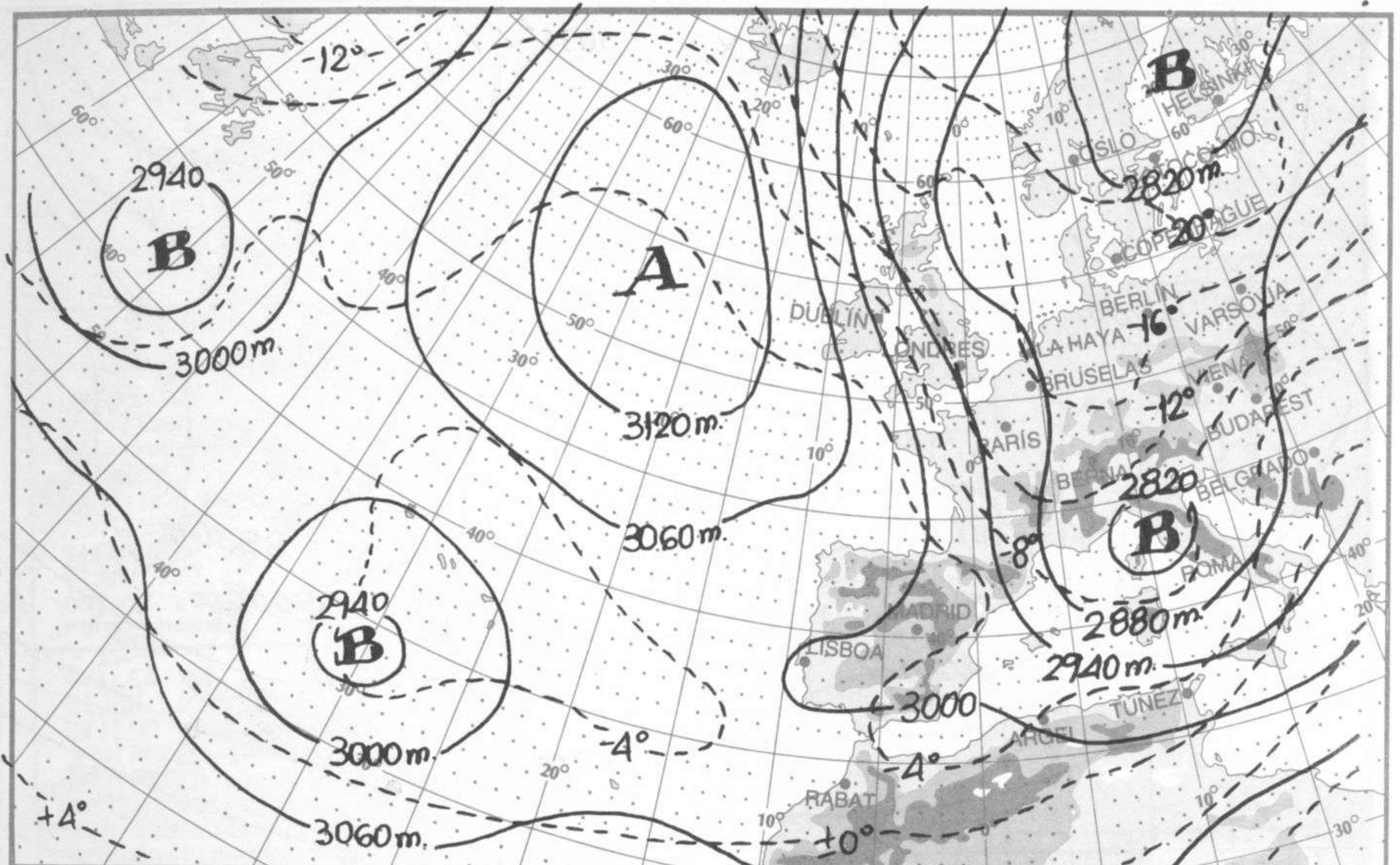
MADRID, VIERNES 19 de ABRIL de 1991 Núm. 109

 Sec. de Documentación del Instituto Nacional de Meteorología, Ciudad Universitaria, Apartado de Correos 285, Madrid (España)
 Teléf.: *(341) (91) 581 96 30 - Fonometeo Madrid (información local zona Centro): 094 - Fonometeo España: (91) 532 69 40

ESTACIONES	TEMPERA		PRECIPITA	HORS	ESTACIONES	TEMPERA		PRECIPITA	HORS	
	MAX	MIN				DIA	NOC			SOL
LA CORUÑA	14	7		10.8	LERIDA	19	3		12.4	
MONTEVENTOSO	12	5		10.9	GERONA (A)	16	4		12.1	
EL FERROL		9			BARCELONA					
LUGO (P.C.)	13	-2		12.0	BARCELONA (A)	19	7		12.2	
SANTIAGO DE C.	16	2		11.1	REUS (A)	18	6		12.0	
PONTEVEDRA	22	4		11.5	TARRAGONA	18	6			
VIGO (A)	20	6		9.0	TORTOSA	18	8		12.5	
VIGO	20	9		10.2	MONTSENT	6				
ORENSE	22	2		10.1						
PONFERRADA		4			CASTELLON	18	5		12.2	
					VALENCIA (A)	20	5		8.7	
AVILES (A)	11	4		5.4	VALENCIA	18	6		8.7	
GIJON	12	3	IP	4.6	ALICANTE (A)	17	10	4.0	4.0	
OVIEDO	11	4	0.2	3.2	ALICANTE	17	9	5.0	4.5	
SANTANDER (A)	12	7		4.5	MURCIA (A)	19	6	Ip.	7.4	
SANTANDER	13	8		9.0	MURCIA	19	7	1.0	7.5	
BILBAO (A)	13	8		6.5	CARTAGENA	16	13	1.0		
SAN SEBASTIAN	9	6		7.5	SAN JAVIER	18	7		3.3	
S. SEBASTIAN (A)	12	8	IP	9.0						
					SEVILLA (A)	21	10	0.2	0.2	6.9
LEON (A)	16	-2		12.4	CORDOBA (A)	21	11	1.0	Ip.	8.0
ZAMORA	11	0		12.0	JAEN	16	9	6.0		3.5
PALENCIA					GRANADA (A)	18	5			4.2
BURGOS (A)	8	-2		8.5	HUELVA	19	8	3.0		7.4
BURGOS					JEREZ FRONT (A)	19	8	3.0		8.9
VALLADOLID (A)	12	-3		11.5	CADIZ		14			
VALLADOLID	13	-1		12.1	TARIFA	16	13	2.0	Ip.	10.6
SORIA	11	0		11.4	MALAGA (A)	21	11	3.0	Ip.	7.2
SALAMANCA					ALMERIA (A)	23	11			10.0
SALAMANCA (A)	14	-1		12.2						
AVILA	11	-3		11.5	PALMA DE M. (A)	16	3	IP		7.2
SEGOVIA	12	-1		10.6	MAHON (A)	16	9	Ip.		10.5
					IBIZA (A)	18	9			5.4
NAVACERRADA	4	-1		9.0						
MADRID/BARAJAS.	15	1		10.4	S.C. TENERIFE	22	15			10.0
MADRID (C.UNIV)	17	1			TENERIFE NOR(A)	18	10			7.3
MADRID (RETIRO)	16	5		11.8	TENERIFE SUR(A)	23	13			7.4
GUADALAJARA	18	-1		11.2	IZAÑA	13	3			12.2
TOLEDO	17	5		10.6	LAS PALMAS (A)	21	13			5.2
CUENCA	15	1		9.6	FUERTEVENTUR(A)	21	13			11.3
MOLINA DE ARA.	12	-4			LANZAROTE (A)	21	13			9.8
CIUDAD REAL	16	4	4.0	3.7	LA PALMA (A)	22	16			9.1
ALBACETE (A)	16	3		8.0	HIERRO (A)	22	17			8.6
CACERES	17	7		11.2						
BADAJÓZ (A)	20	5		7.4	CEUTA	19	14	0.7		6.0
					MELILLA	20	13		Ip.	10.4
VITORIA (A)	9	3		4.0						
LOGROÑO					NOTA: LAS MAXIMAS Y PRECIPITACIONES (DIA) SON DE 06 A 18 (TMG) DE AYER					
LOGROÑO (A)	11	5		12.3	LAS MINIMAS Y PRECIPITACIONES (NOCHE) SON DE 18 (TMG) DE AYER A					
PAMPLONA	10	3	0.2	8.4	06 (TMG) DE HOY.					
HUESCA (A)	14	2		12.3	LAS HORAS DE SOL SON DE AYER.					
DAROCA		-2		12.0	I N F O R M A C I O N					
ZARAGOZA (A)	16	4		11.1	G E N E R A L					
ZARAGOZA										
CALAMOCHA	11	-5		11.0						
TERUEL	12	-2		11.5						

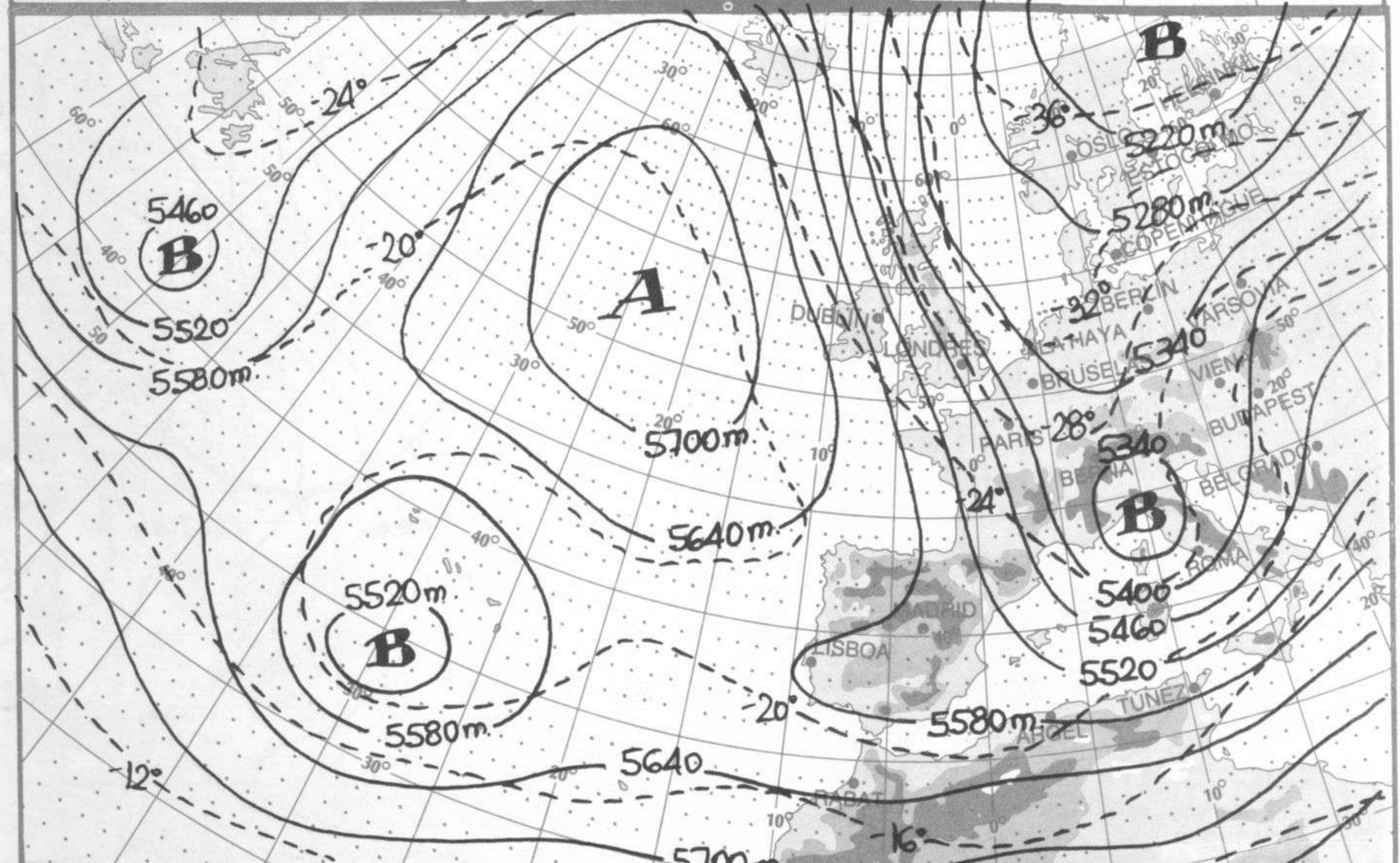
EN LAS ULTIMAS 24 HORAS SE HAN REGISTRADO CIELOS NUBOSOS EN LA CORNISA CANTABRICA, LA MANCHA, ANDALUCIA, MURCIA Y BALEARES Y EN PUNTOS DE LEVANTE Y EXTREMADURA, CON PRECIPITACIONES, SIENDO CON TORMENTAS EN PUNTOS DE ANDALUCIA. EN LA MADRUGADA DE HOY QUEDARON CIELOS NUBOSOS EN LA CORNISA CANTABRICA, ALTO EBRÓ, ARAGON Y PUNTOS DE ANDALUCIA, CON ALGUNA PRECIPITACION. VIENTOS FLOJOS VARIABLES O CALMAS, EXCEPTO MODERADOS A FUERTES DEL NW EN ARAGON Y DEL W EN GALICIA, EN EL DIA DE AYER.





TOPOGRAFIA DE LA SUPERFICIE DE 700 hPa a 12 h. (TMG)
Día 18-4-91

Instituto Nacional de Meteorología
Escala 1: 40 000 000
Proyección Estereográfica Polar



TOPOGRAFIA DE LA SUPERFICIE DE 500 hPa a 12 h. (TMG)
Día 18-4-91

Instituto Nacional de Meteorología
Escala 1: 40 000 000
Proyección Estereográfica Polar

