



BOLETIN METEOROLOGICO DIARIO

MADRID, *MIÉRCOLES 10* de *ABRIL* de *1991* Núm. *100*

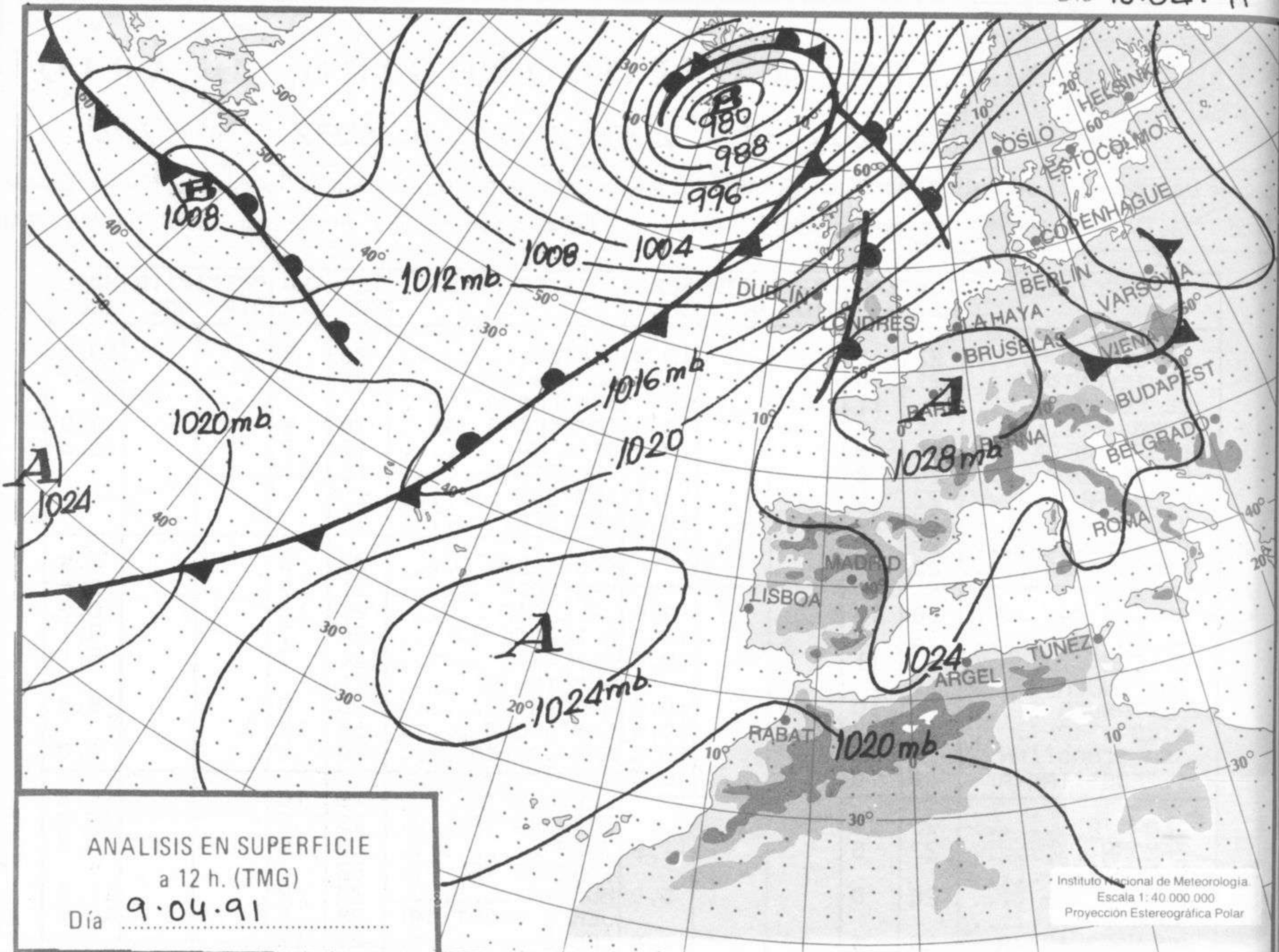
Sec. de Documentación del Instituto Nacional de Meteorología, Ciudad Universitaria, Apartado de Correos 285, Madrid (España)
Teléf.: *(341) (91) 581 96 30 - Fonometeo Madrid (información local zona Centro): 094 - Fonometeo España: (91) 532 69 40

ESTACIONES	TEMPERA MAX MIN	PRECIPITA DIA NOC	HORS SOL	ESTACIONES	TEMPERA MAX MIN	PRECIPITA DIA NOC	HORS SOL
LA CORUÑA	22 11		10.5	LERIDA	23 6		10.4
MONTEVENTOSO	21 10		11.5	GERONA (A)	21 3		10.7
EL FERROL				BARCELONA			
LUGO (P.C.)	24 4		8.8	BARCELONA (A)	18 8		9.0
SANTIAGO DE C.	23 9		10.8	REUS (A)	19 7		10.0
PONTEVEDRA	20 8		11.2	TARRAGONA	18 10		
VIGO (A)	22 9		10.7	TORTOSA	23 7		11.1
VIGO	20 11		10.8	MONTSENT			
ORENSE	27 7		10.2	CASTELLON	20 8		8.5
PONFERRADA	22 7			VALENCIA (A)	21 7		10.6
AVILES (A)	18 10		9.0	VALENCIA	21 10		10.2
CIJON	16 7		10.2	ALICANTE (A)	20 7		5.1
OVIEDO	21 11		10.4	ALICANTE	21 7		5.1
SANTANDER (A)	18			MURCIA (A)	21		
SANTANDER	17 10		10.9	MURCIA	20 6		8.3
BILBAO (A)	22 8		10.6	CARTAGENA	18 12		
SAN SEBASTIAN	14 11		10.4	SAN JAVIER	19 4		1.0
S. SEBASTIAN (A)	18 6		10.6	SEVILLA (A)	26 10		11.5
LEON (A)	20 6			CORDOBA (A)	25 7		10.7
ZAMORA	22 6		11.9	JAEN	22 10		5.7
PALENCIA				GRANADA (A)	22		
BURGOS (A)	20 0		9.0	HUELVA	23 9		11.3
BURGOS				JEREZ FRONT (A)	23 8		10.4
VALLADOLID (A)	20 5		11.8	CADIZ	20 13		
VALLADOLID	22 4		11.9	TARIFA	15 14		7.2
SORIA	18 2		8.3	MALAGA (A)	18 8		9.3
SALAMANCA				ALMERIA (A)	20 11		1.6
SALAMANCA (A)	21 2		11.7	PALMA DE M. (A)	20 3		9.7
AVILA	19 2		11.8	MAHON (A)	16 11		11.5
SEGOVIA	20 7		11.6	IBIZA (A)	20 10		9.1
NAVACERRADA	11 4		9.9	S.C. TENERIFE	20 14		
MADRID/BARAJAS	22 6		9.7	TENERIFE NOR (A)	19 9		
MADRID (C. UNIV)	22 6			TENERIFE SUR (A)	22 15		
MADRID (RETIRO)	22 10		11.1	IZAÑA	15		
GUADALAJARA	22 3		10.1	LAS PALMAS (A)	22 15		9.7
TOLEDO	24 9		10.2	FUERTEVENTUR (A)	21 16		7.9
CUENCA	20 4		6.5	LANZAROTE (A)	22 15		10.5
MOLINA DE ARA.				LA PALMA (A)	21 16		
CIUDAD REAL	24 5		10.8	HIERRO (A)			
ALBACETE (A)	19 5		10.0	CEUTA	18 14		
CACERES	24 9		11.0	MELILLA	19 14		
BADAJOS (A)	27 9		11.7				
VITORIA (A)	20 1		7.5				
LOGROÑO							
LOGROÑO (A)	21 4		11.2				
PAMPLONA	20 5		11.5				
HUESCA (A)	21 8		11.2				
DAROCA	20 5		11.2				
ZARAGOZA (A)	22 7		10.6				
ZARAGOZA							
CALAMOCHA	18 0		9.7				
TERUEL	19 2	4.0	7.5				

NOTA: LAS MAXIMAS Y PRECIPITACIONES (DIA) SON DE 06 A 18 (TMG) DE AYER. LAS MINIMAS Y PRECIPITACIONES (NOCHE) SON DE 18 (TMG) DE AYER A 06 (TMG) DE HOY. LAS HORAS DE SOL SON DE AYER.

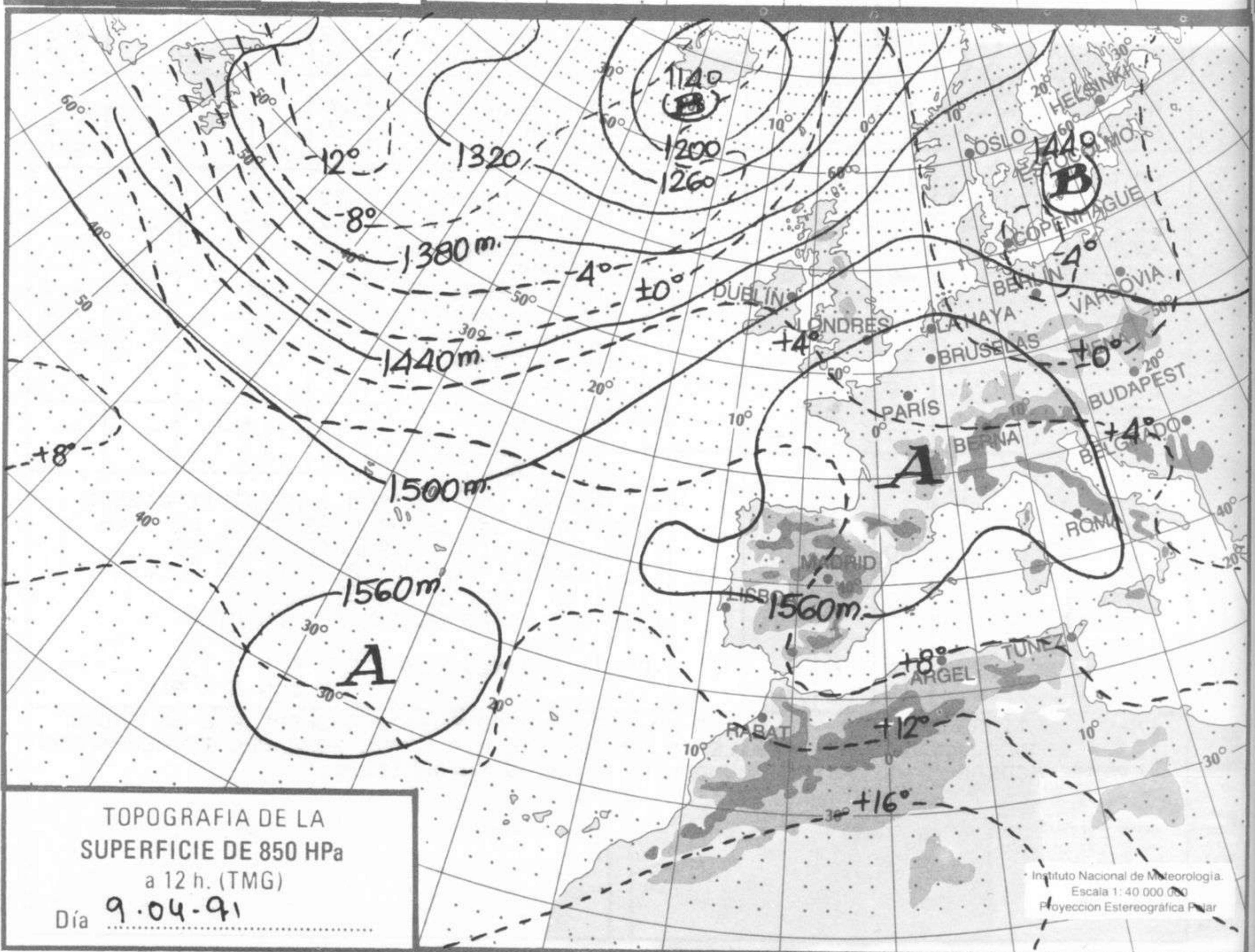
**I N F O R M A C I O N
G E N E R A L**

EN LAS ULTIMAS 24 HORAS EL CIELO HA ESTADO POCO NUBOSO O DESPEJADO EN TODAS LAS REGIONES. VIENTOS MUY DEBILES O CALMAS EXCEPTO EN LA ZONA DEL ESTRECHO, CON LEVANTE MODERADO. HA HABIDO ABUNDANTES NIEBLAS EN GALICIA.



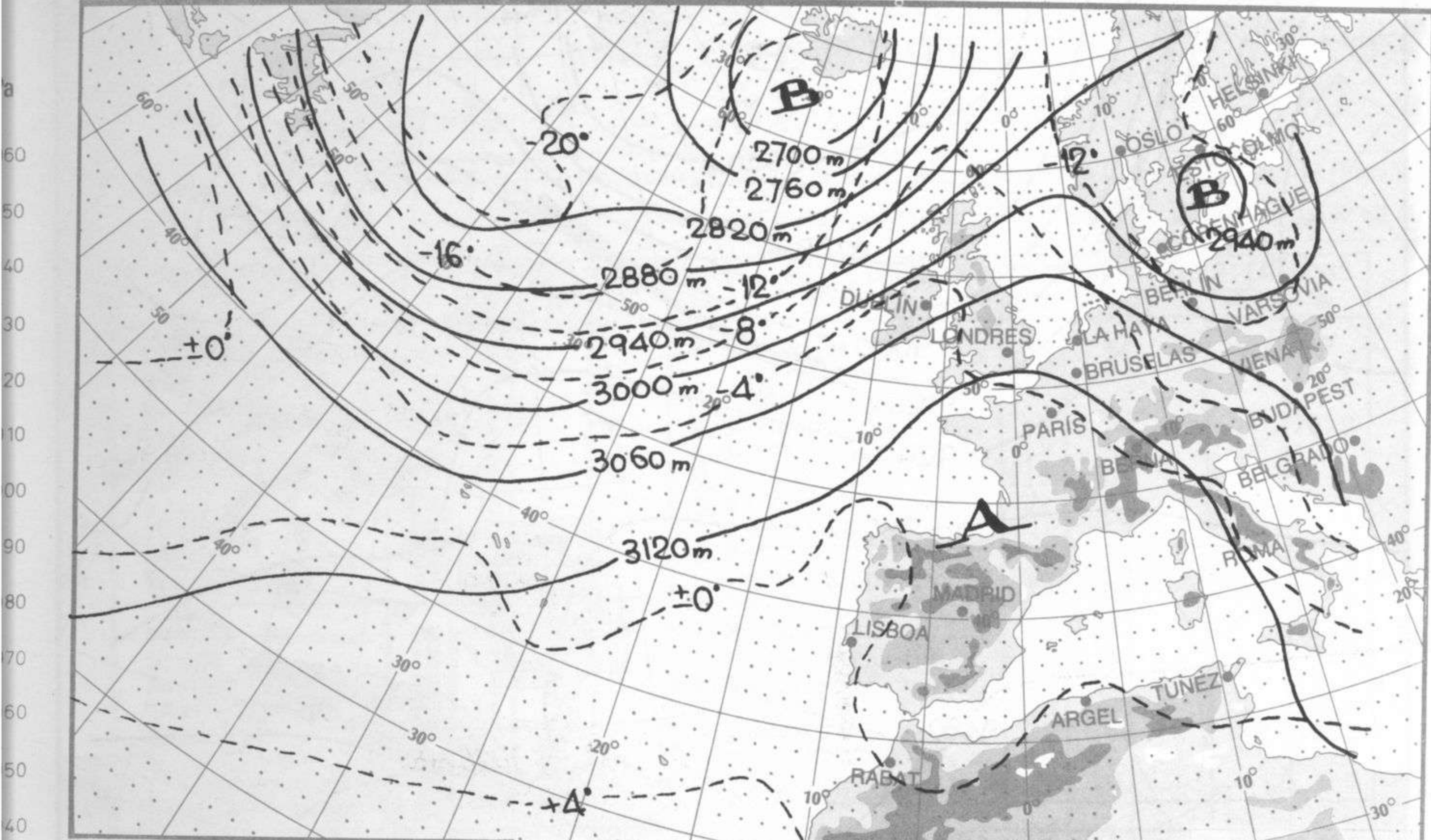
ANALISIS EN SUPERFICIE
a 12 h. (TMG)
Día 9.04.91

Instituto Nacional de Meteorología.
Escala 1: 40 000 000
Proyeccion Estereografica Polar



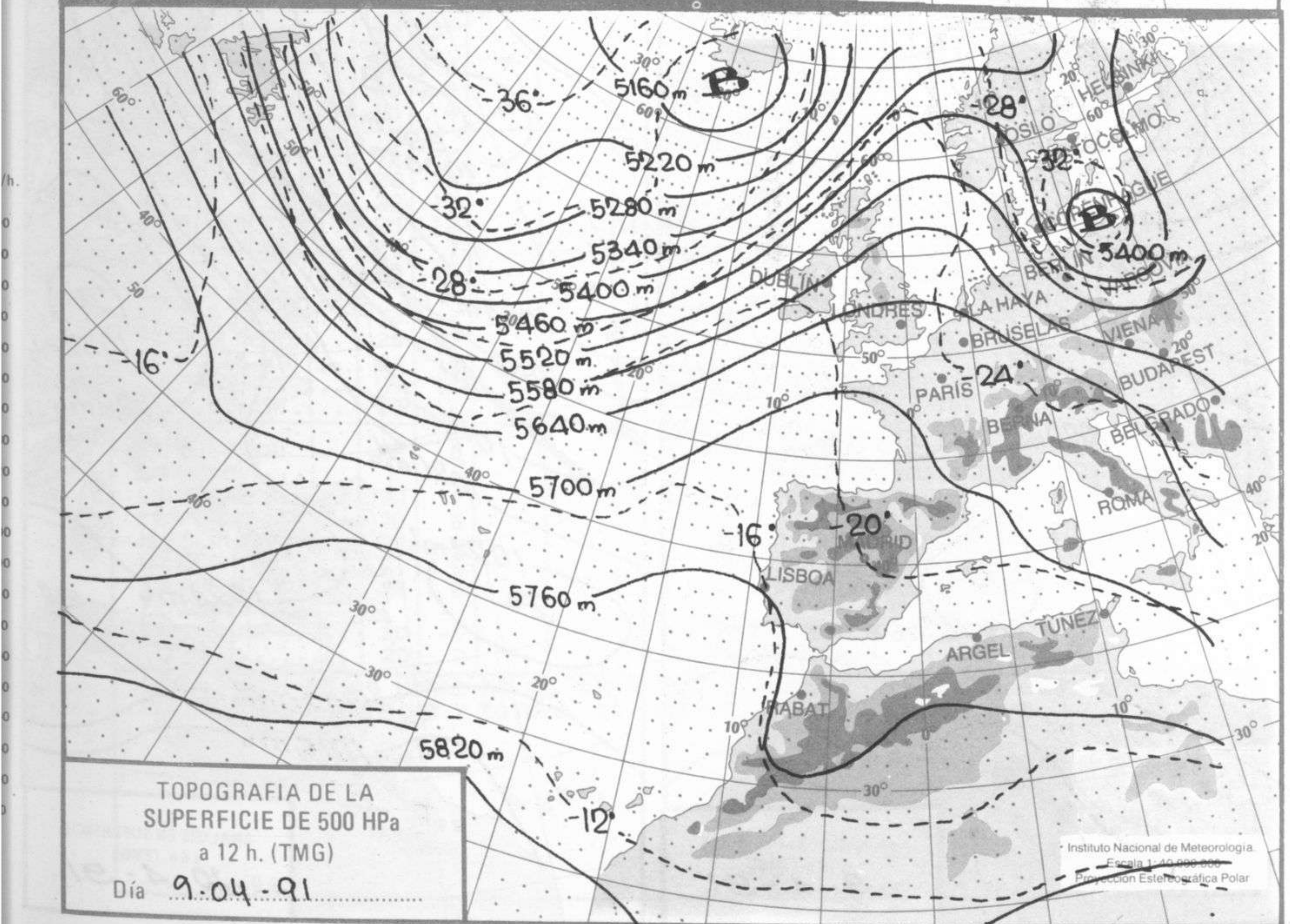
TOPOGRAFIA DE LA
SUPERFICIE DE 850 HPa
a 12 h. (TMG)
Día 9.04.91

Instituto Nacional de Meteorología.
Escala 1: 40 000 000
Proyeccion Estereografica Polar



TOPOGRAFIA DE LA SUPERFICIE DE 700 HPa a 12 h. (TMG)
Día 9.04.91

Instituto Nacional de Meteorología
Escala 1:40 000 000
Proyeccion Estereografica Polar



TOPOGRAFIA DE LA SUPERFICIE DE 500 HPa a 12 h. (TMG)
Día 9.04.91

Instituto Nacional de Meteorología
Escala 1:40 000 000
Proyeccion Estereografica Polar

