



# BOLETIN METEOROLOGICO DIARIO

MADRID, SABADO 17 de MARZO de 1.990 Núm. 76

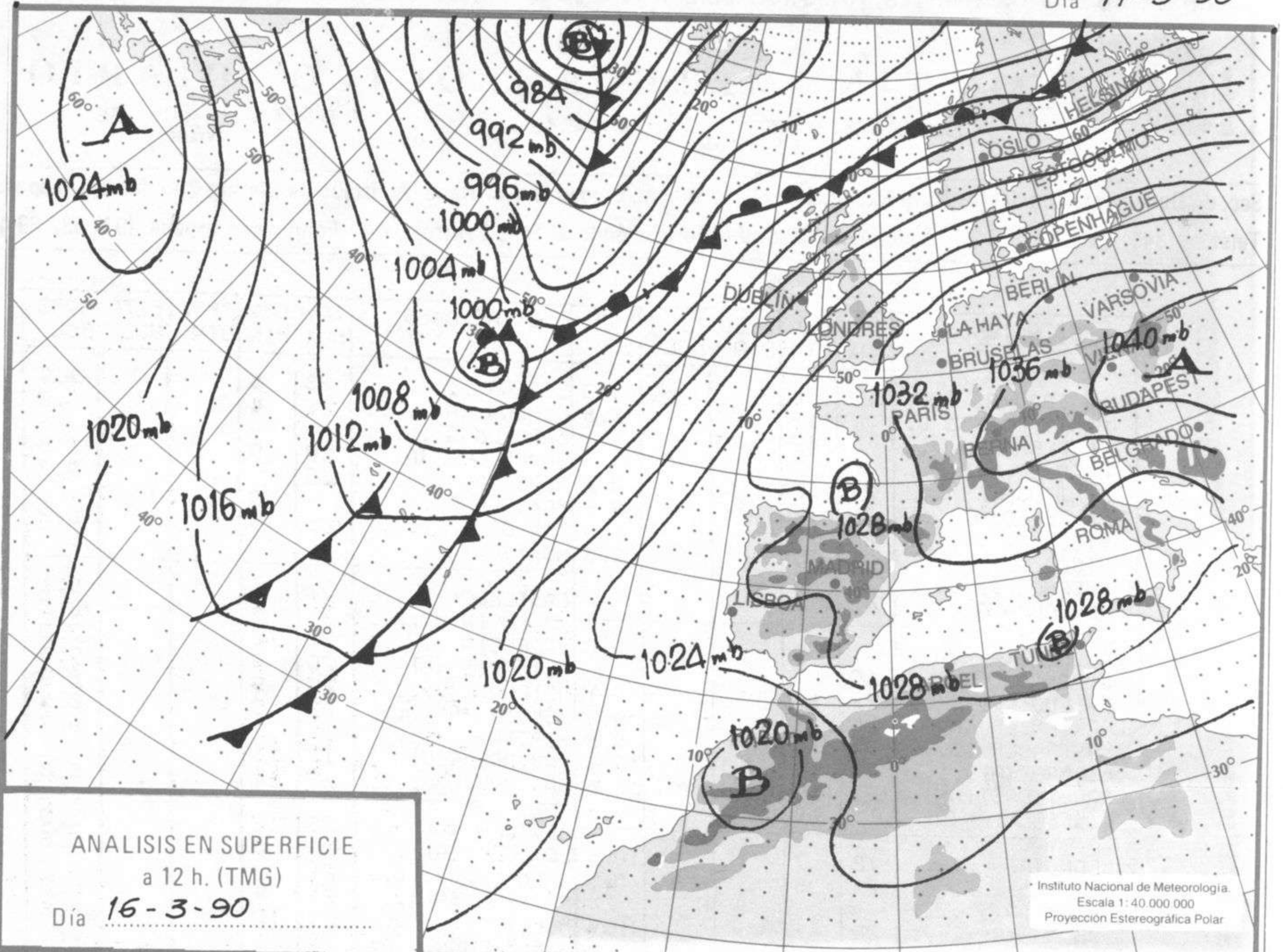
Sec. de Documentación del Instituto Nacional de Meteorología, Ciudad Universitaria, Apartado de Correos 285, Madrid (España)  
 Teléf.: \*(341) (91) 581 96 30 - Fonometeo Madrid (información local zona Centro): 094 - Fonometeo España: (91) 532 69 40

ESTACIONES	TEMPERA		PRECIPITA	HORS	ESTACIONES	TEMPERA		PRECIPITA	HORS
	MAX	MIN				DIA	NOC		
LA CORUÑA	22	15		8.0	LERIDA	23	6		9.4
MONTEVENTOSO		13		8.8	GERONA (A)	21	4		8.9
EL FERROL		12			BARCELONA				8.3
LUGO (P.C.)					BARCELONA (A)	20	9		9.7
SANTIAGO DE C.	22	12		8.2	REUS (A)	20	7		
PONTEVEDRA	25	14		9.6	TARRAGONA		10		10.2
VIGO (A)	23	12		6.9	TORTOSA	23	8		
VIGO	25	17		7.3	MONTSENT				
ORENSE	24	6			CASTELLON	21	9		9.1
PONFERRADA	21	7			VALENCIA (A)	21	9		10.5
					VALENCIA	21	12		10.0
AVILES (A)		9		9.0	VALENCIA	21	9		9.6
GIJON	19	7			ALICANTE (A)	20	9		8.9
OVIEDO	22	12		10.1	ALICANTE	20	9		8.3
SANTANDER (A)	25	9		8.9	MURCIA (A)	22	6		9.7
SANTANDER	24	14		8.3	MURCIA	21	7		
BILBAO (A)	26	16		10.5	CARTAGENA	17	11		6.8
SAN SEBASTIAN	22	16		10.6	SAN JAVIER	19	14		
S. SEBASTIAN (A)		13		9.3	SEVILLA (A)	25	12		1.0
					CORDOBA (A)	25	8		8.6
LEON (A)	18	7		10.6	JAEN	21			10.0
ZAMORA	21	8		8.3	GRANADA (A)	21	4		8.8
PALENCIA					HUELVA	25	10		9.7
BURGOS (A)	20	7		10.4	JEREZ FRONT (A)	23	11		
BURGOS					CADIZ				7.0
VALLADOLID (A)	19	4		9.2	TARIFA		15		7.8
VALLADOLID	21	6		9.2	MALAGA (A)	19	10		10.1
SORIA	17	2		9.4	ALMERIA (A)	22	11		
SALAMANCA					PALMA DE M. (A)	20	6		8.1
SALAMANCA (A)	22	4		8.3	MAHON (A)	18	12		8.0
AVILA	15	5		9.2	IBIZA (A)	21	12		8.0
SEGOVIA	19	9							
NAVACERRADA	10	1			S.C. TENERIFE	27	21		7.3
MADRID/BARAJAS	20	4		9.9	TENERIFE NOR (A)	27	18		9.1
MADRID (C. UNIV)	19	5			TENERIFE SUR (A)	30	24		7.5
MADRID (RETIRO)	20	9		9.8	IZAÑA		7		9.4
GUADALAJARA	21	2			LAS PALMAS (A)	26	15		8.0
TOLEDO	21	7		9.5	FUERTEVENTURA (A)	25	16		9.4
CUENCA	18	4			LANZAROTE (A)	23	13		8.5
MOLINA DE ARA.	18	-2		7.8	LA PALMA (A)	22	17		6.5
CIUDAD REAL		6			HIERRO (A)				
ALBACETE (A)	19	4		9.6					
CACERES	22	9		8.6	CEUTA				
BADAJOS (A)	25	8		6.8	MELILLA	21	15		
VITORIA (A)	21	7							
LOGROÑO									
LOGROÑO (A)	22	0		11.4					
PAMPLONA	21	10		10.8					
HUESCA (A)	20	8		9.9					
DARRICA	20	2		9.4					
ZARAGOZA (A)	22	6		9.0					
ZARAGOZA									
CALAMOCHA	20								
TERUEL	19	-1		9.1					

NOTA: LAS MAXIMAS Y PRECIPITACIONES (DIA) SON DE 06 A 18 (TMG) DE AYER LAS MINIMAS Y PRECIPITACIONES (NOCHE) SON DE 18 (TMG) DE AYER A 06 (TMG) DE HOY.  
 LAS HORAS DE SOL SON DE AYER.

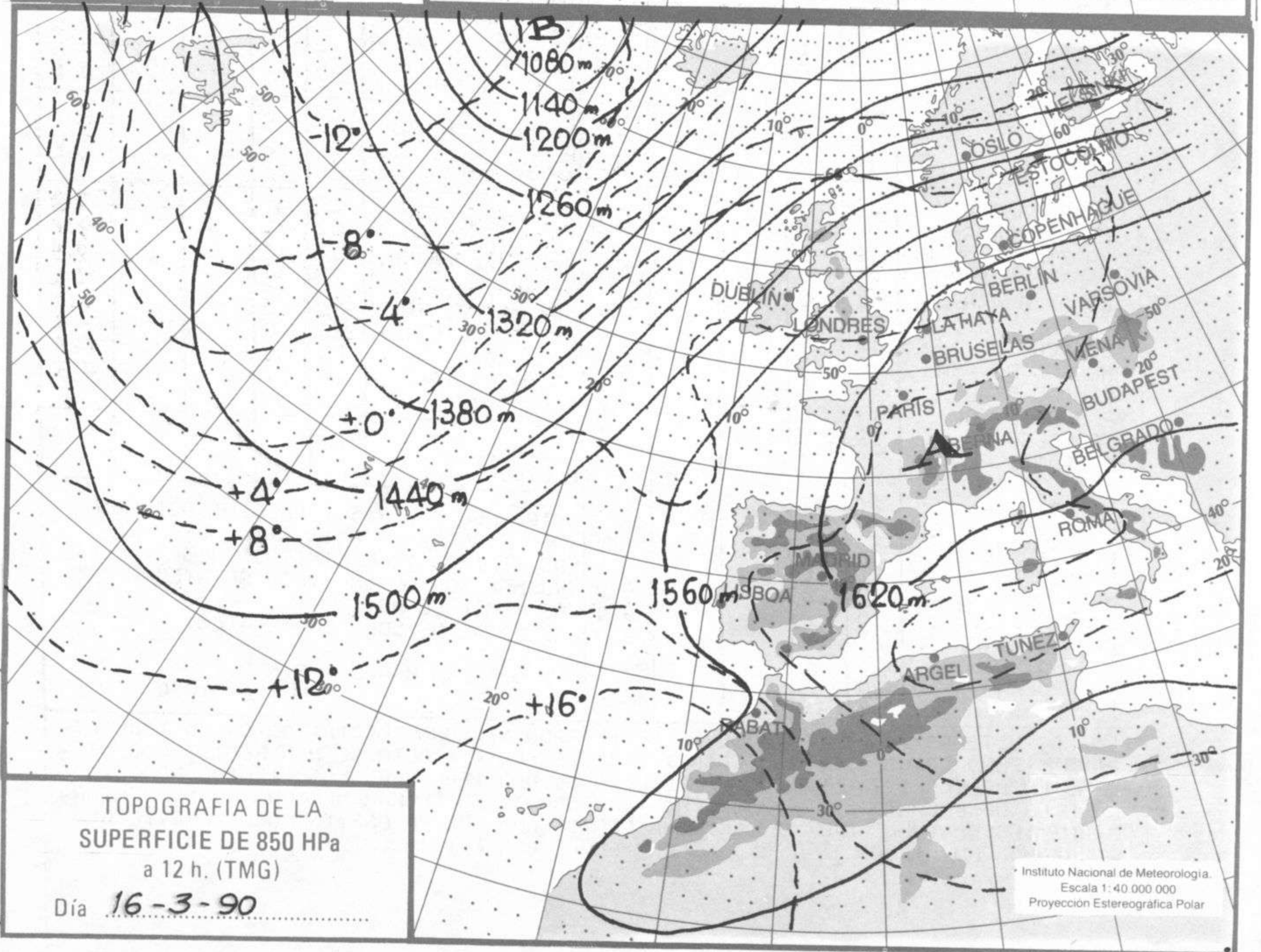
### INFORMACION GENERAL

EN LAS ULTIMAS 24 HORAS NO SE HA REGISTRADO NINGUNA PRECIPITACION EN TODA ESPAÑA SIENDO LA NUBOSIDAD ESCASA Y DE TIPO MEDIO Y ALTO. SE HAN REGISTRADO NIEBLAS EN BALEARES Y NEBLINAS EN EL LITORAL MEDITERRANEO. LOS VIENTOS HAN SIDO FUERTES DE LEVANTE EN EL ESTRECHO Y MODERADOS EN EL MAR DE ALBORAN Y EXTREMADURA. TEMPERATURAS MAXIMA Y MINIMA REGISTRADAS EN EL CAPITULO DE PROVINCIA: 20 GRADOS EN BILBAO Y -1 GRADOS EN TERUEL RESPECTIVAMENTE.



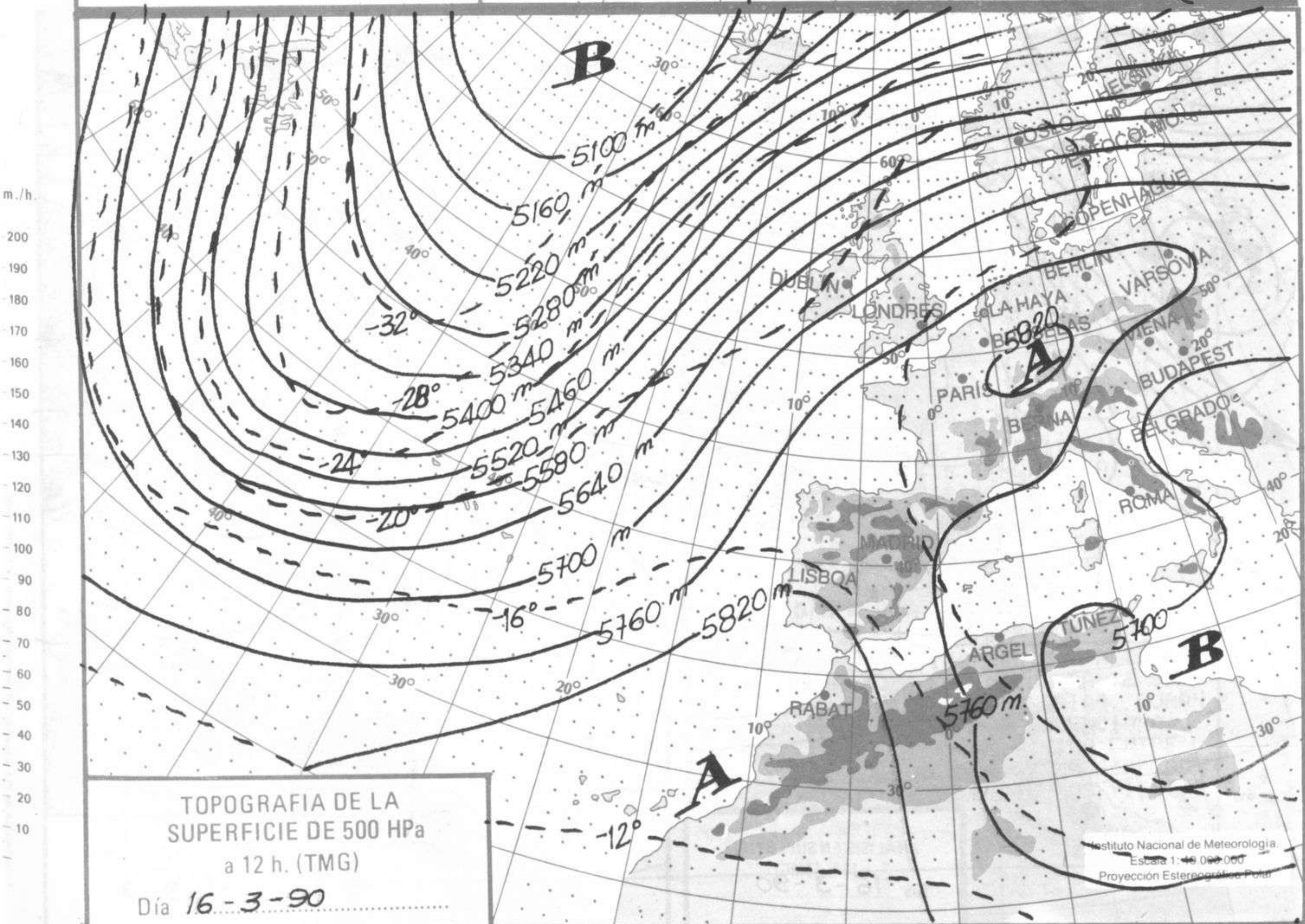
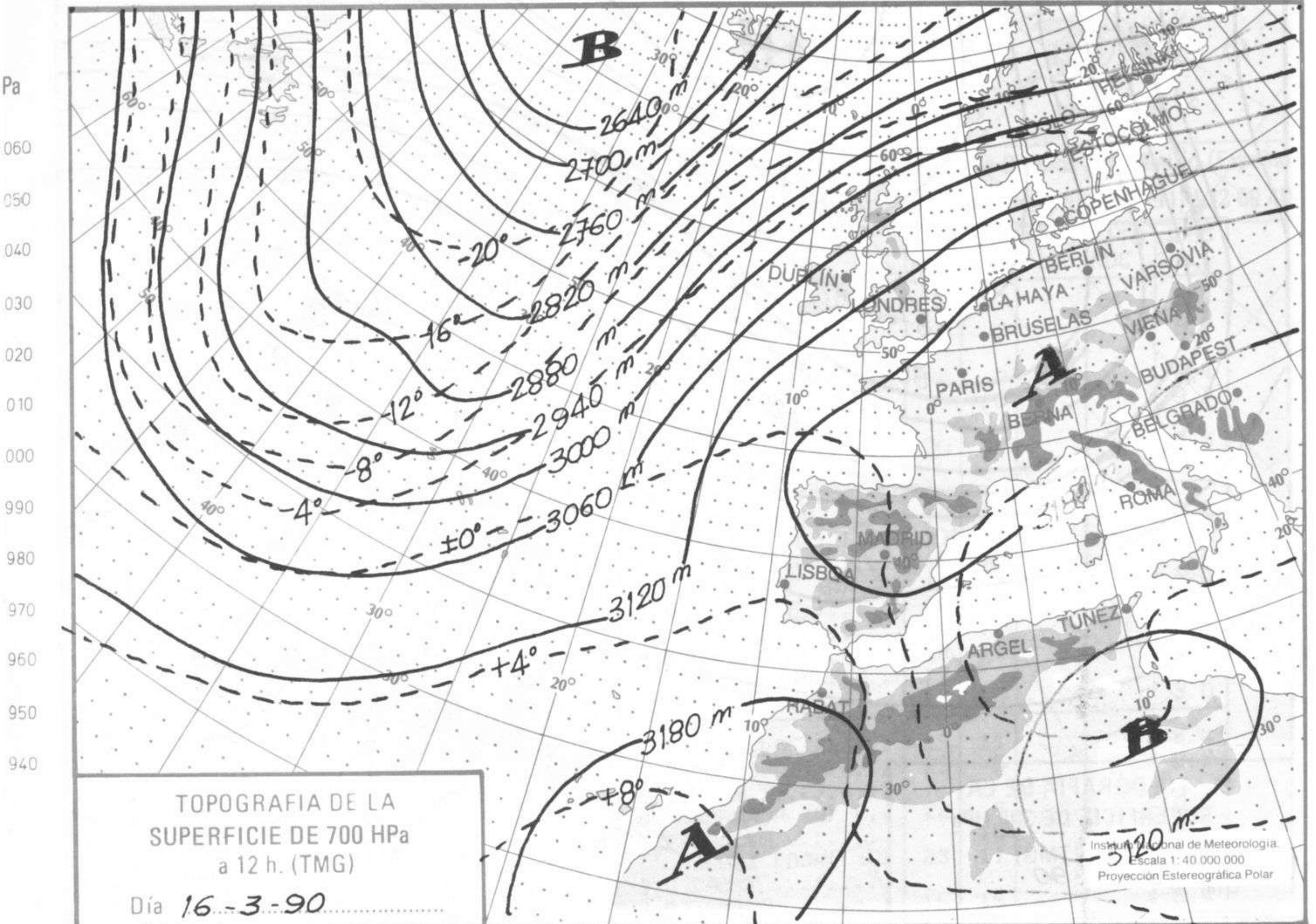
ANALISIS EN SUPERFICIE  
a 12 h. (TMG)  
Día 16-3-90

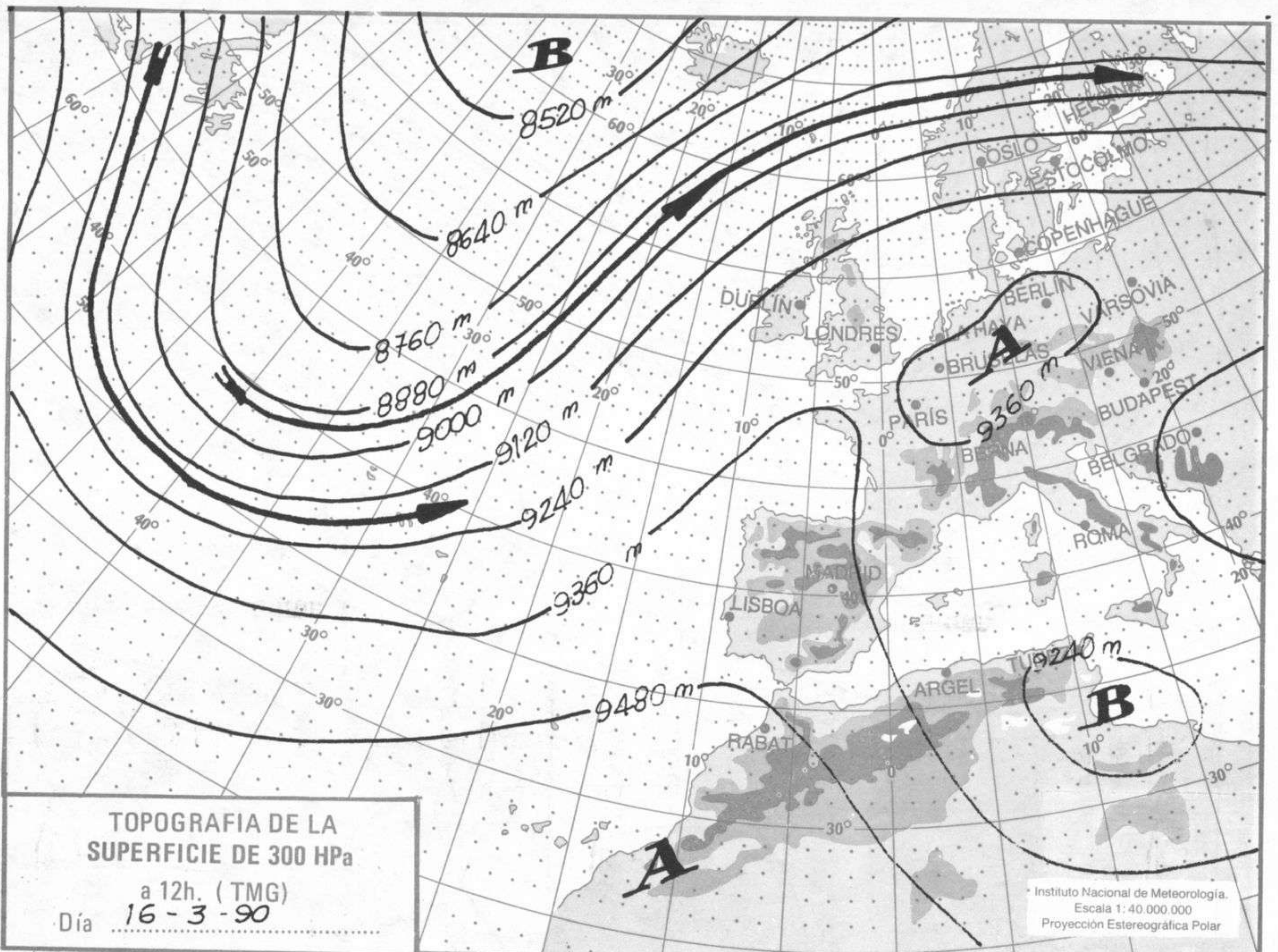
Instituto Nacional de Meteorología.  
Escala 1: 40 000 000  
Proyeccion Estereografica Polar



TOPOGRAFIA DE LA  
SUPERFICIE DE 850 HPa  
a 12 h. (TMG)  
Día 16-3-90

Instituto Nacional de Meteorología.  
Escala 1: 40 000 000  
Proyeccion Estereografica Polar



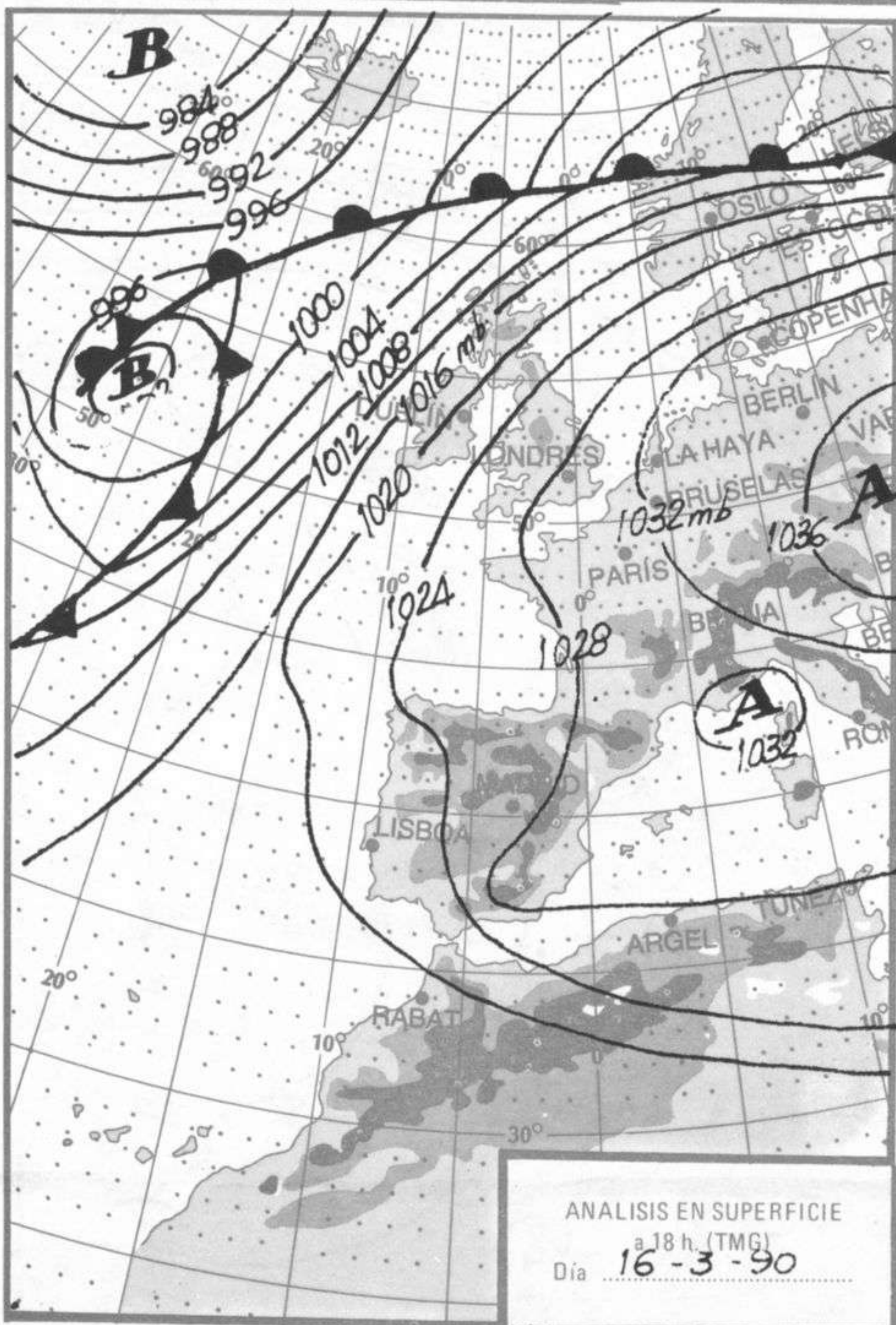


TOPOGRAFIA DE LA SUPERFICIE DE 300 HPa

a 12h. (TMG)

Día 16-3-90

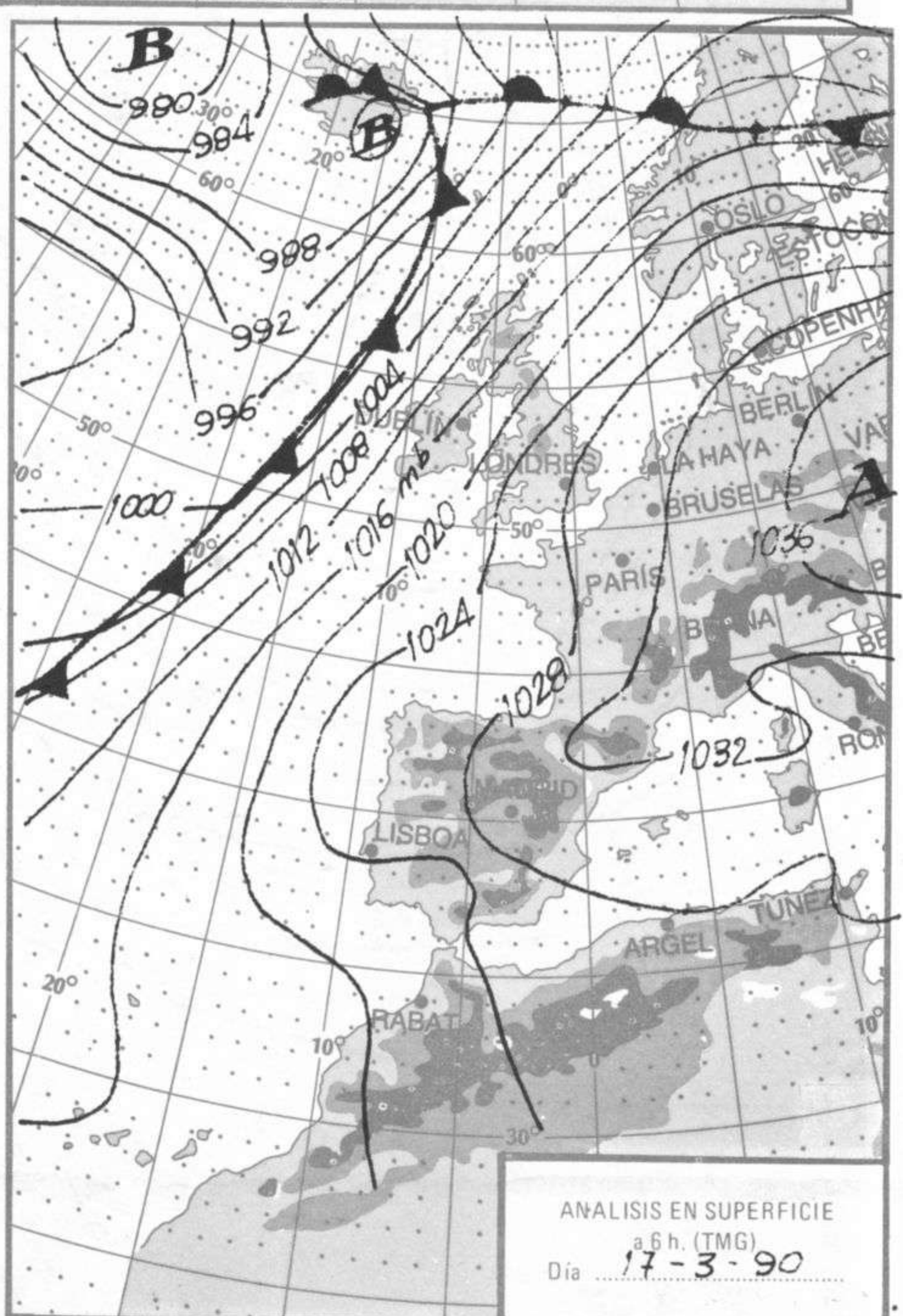
Instituto Nacional de Meteorología. Escala 1: 40.000.000. Proyección Estereográfica Polar



ANALISIS EN SUPERFICIE

a 18h. (TMG)

Día 16-3-90



ANALISIS EN SUPERFICIE

a 6h. (TMG)

Día 17-3-90