



BOLETIN METEOROLOGICO DIARIO
 MADRID, DOMINGO 31 de DICIEMBRE de 1989 Núm. 365

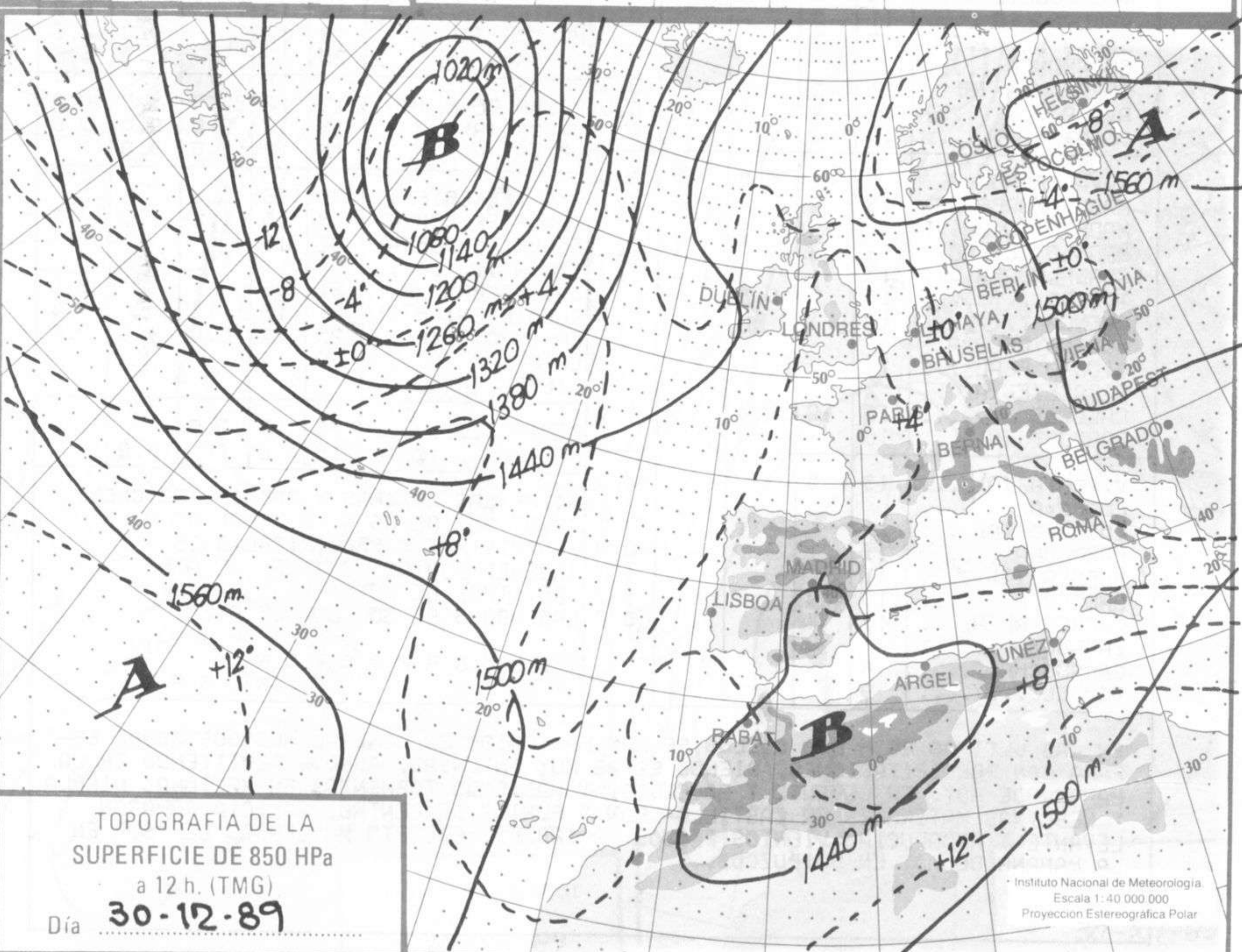
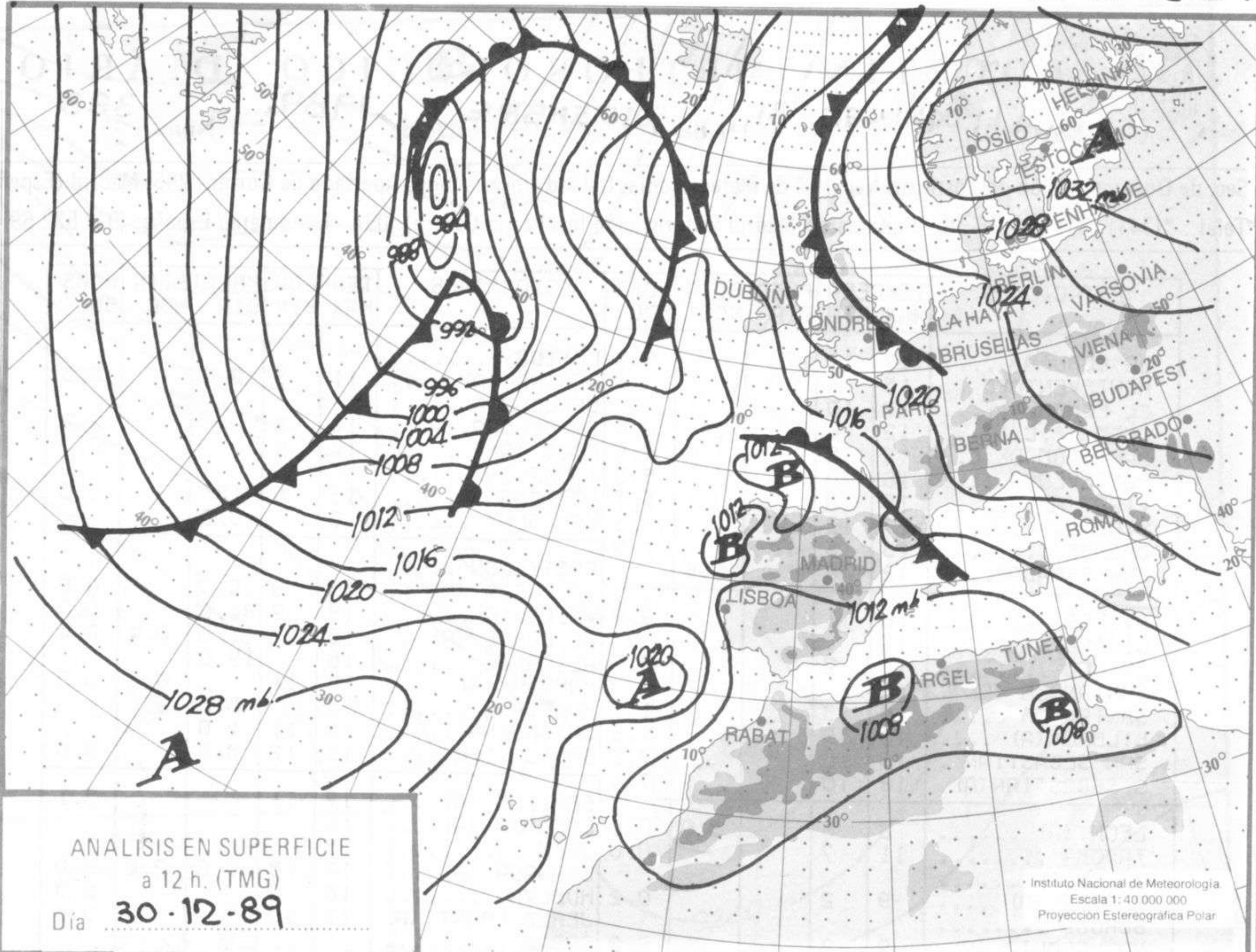
Sec. de Documentación del Instituto Nacional de Meteorología, Ciudad Universitaria, Apartado de Correos 285, Madrid (España)
 Teléf.: *(341) (91) 581 96 30 - Fonometeo Madrid (información local zona Centro): 094 - Fonometeo España: (91) 532 69 40

ESTACIONES	TEMPERA MAX MIN	PRECIPITA DIA NOC	HORS SOL	ESTACIONES	TEMPERA MAX MIN	PRECIPITA DIA NOC	HORS SOL
LA CORUÑA	17 11		5.8	LERIDA			
MONTEVENTOSO ..	15			GERONA (A)	11 5	2.0	0.5
EL FERROL	17 10			BARCELONA			
LUGO (P.C.) ...	12 6	IP	0.4	BARCELONA (A) .	14 5		2.2
SANTIAGO DE C.	15 8		4.5	REUS (A)	14 5		0.7
PONTEVEDRA	16 10		5.5	TARRAGONA			
VIGO (A)	16 10		6.1	TORTOSA	13 5	IP	0.0
VIGO	17 12		6.8	MONTSENT	0	0.8	
ORENSE	15 5	IP	1.5	CASTELLON			
PONFERRADA	12 9		0.4	VALENCIA (A) ..	13 6	15.0	0.0
AVILES (A)	16 11		2.9	VALENCIA	13 9	34.0	0.0
GIJON	15			ALICANTE (A) ..	16 12	11.0	0.4
OVIEDO	14 9		0.0	ALICANTE	16	19.0	
SANTANDER (A) .	18			MURCIA (A)	15 11		0.3
SANTANDER	16 13		1.7	MURCIA	15	6.0	
BILBAO (A)	18 10		4.5	CARTAGENA	13 11	1.0	
SAN SEBASTIAN .	15 10		7.6	SAN JAVIER	15 12	3.0	0.0
S. SEBASTIAN (A)	18 10		7.4	SEVILLA (A) ...	17 11		3.1
LEON (A)	8 6	3.0	0.0	CORDOBA (A) ...	16		
ZAMORA	11 7		0.0	JAEN	13		
PALENCIA				GRANADA (A) ...	12 8	0.6	2.0
BURGOS (A)	9 2		0.2	HUELVA	18 9		0.3
BURGOS				JEREZ FRONT (A)	17 10		0.6
VALLADOLID (A)	9 3		0.2	CADIZ			
VALLADOLID	11 3		0.0	TARIFA	16 13		6.8
SORIA	7 3		0.7	MALAGA (A)	18 12	7.0	2.6
SALAMANCA				ALMERIA (A) ...	20 12		4.8
SALAMANCA (A) .	11 5		0.7	PALMA DE M. (A)	15 12	24.0	3.0
AVILA	7 4		0.0	MAHON (A)	15 13	9.0	9.0
SEGOVIA	10 4		0.3	IBIZA (A)	16 12	11.0	3.0
NAVACERRADA ...	0 -1	0.3	0.0	S.C. TENERIFE .	20 16	0.3	
MADRID/BARAJAS.	13 4		1.5	TENERIFE NOR(A)	13 10	1.0	4.0
MADRID (C.UNIV)	12 7		0.1	TENERIFE SUR(A)	22 15		
MADRID (RETIRO)				IZAÑA			
GUADALAJARA ...	13	0.8		LAS PALMAS (A)	21 15		8.0
TOLEDO	13			FUERTEVENTUR(A)	21 15		7.4
CUENCA				LANZAROTE (A) .	20 14	5.0	3.0
MOLINA DE ARA.				LA PALMA (A) ..	20 14		
CIUDAD REAL ...	12			HIERRO (A)			
ALBACETE (A) ..				CEUTA	18 13	1.0	
CACERES	13 9	0.4	1.8	MELILLA	18 12	IP	16.0
BADAJOS (A) ...	16						
VITORIA (A) ...	13 5		2.0				
LOGROÑO							
LOGROÑO (A) ...	11		0.9				
PAMPLONA	11 1						
HUESCA (A)	11		3.7				
DAROCA	10 4		0.2				
ZARAGOZA (A) ..	11 4						
ZARAGOZA							
CALAMOCHA	8						
TERUEL	9						

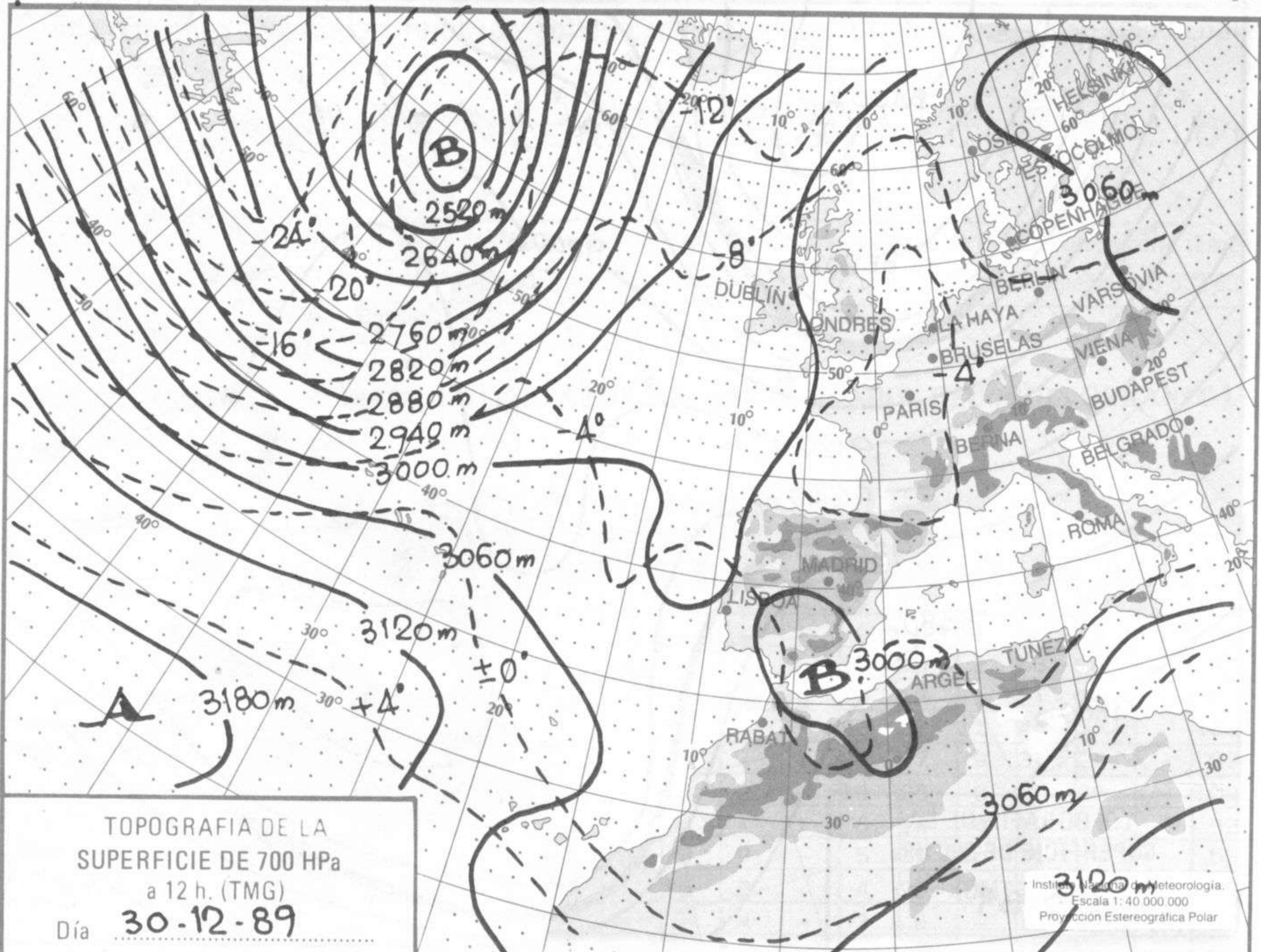
NOTA: LAS MAXIMAS Y PRECIPITACIONES (DIA) SON DE 06 A 18 (TMG) DE AYER LAS MINIMAS Y PRECIPITACIONES (NOCHE) SON DE 18 (TMG) DE AYER A 06 (TMG) DE HOY.
 LAS HORAS DE SOL SON DE AYER.

INFORMACION GENERAL

EN LAS ULTIMAS 24 H LOS CIELOS SE HAN MANTENIDO EN GENERAL NUBOSOS SOBRE ESPAÑA CON PRECIPITACIONES, SIENDO ESTAS MUY INTENSAS, AUNQUE REMITIENDO EN LA MANANA DE HOY, EN LEVANTE Y BALEARES, Y HABIENDO TORMENTAS EN MELILLA. NIEBLA Y NEBLINAS MATINALES EN CASTILLA-LEON Y PUNTOS DE CENTRO, GALICIA, ARAGON, LEVANTE Y ANDALUCIA. VIENTOS FLOJOS: VARIABLES, EXCEPTO MODERADOS DEL SUR EN LA MANANA DE HOY EN GUIPUZCOS.



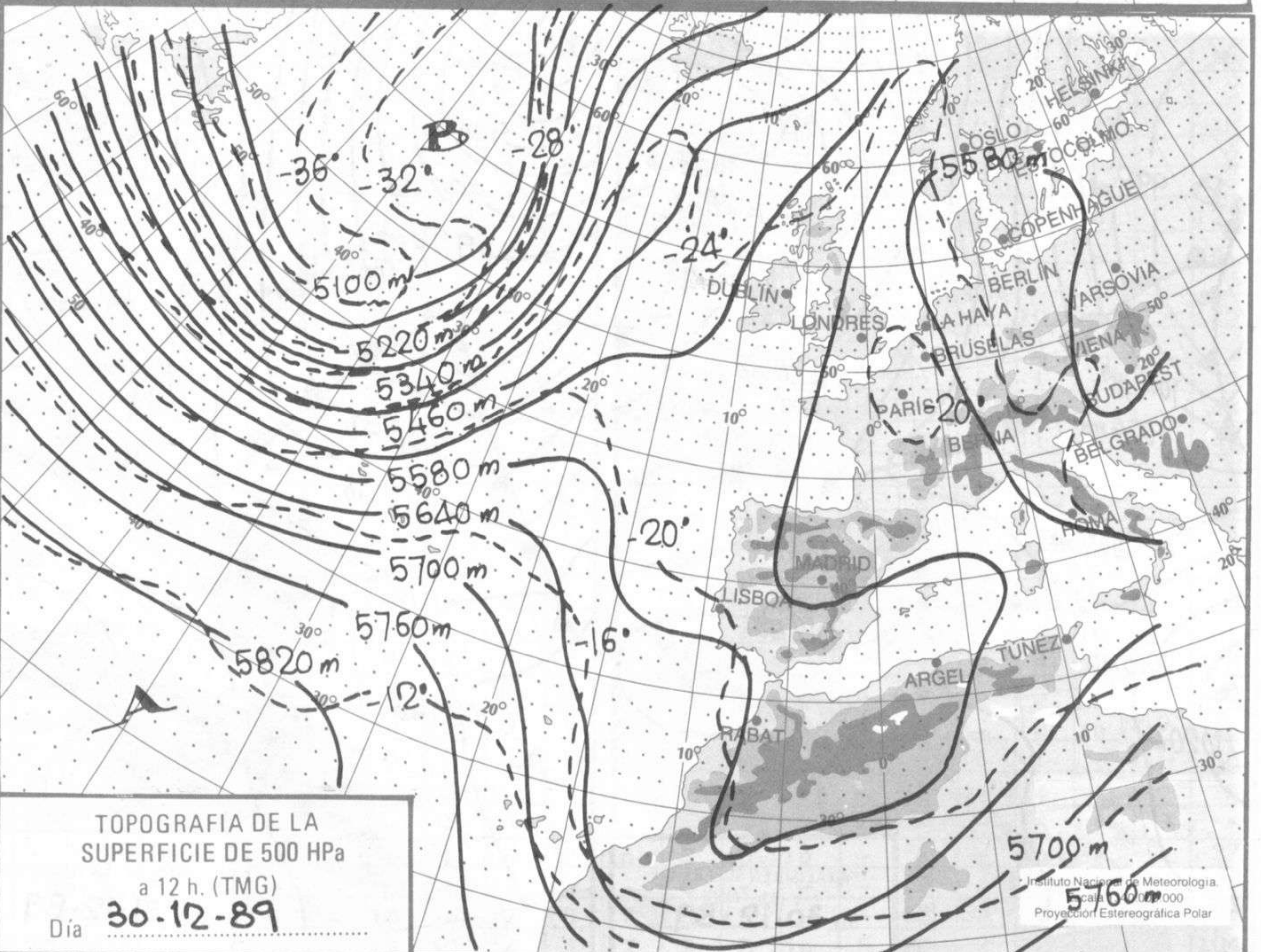
Pa
1060
1050
1040
1030
1020
1010
1000
990
980
970
960
950
940



TOPOGRAFIA DE LA SUPERFICIE DE 700 HPa a 12 h. (TMG)
Día 30-12-89

Instituto Nacional de Meteorología.
Escala 1: 40 000 000
Proyección Estereográfica Polar

m/h.
200
190
180
170
160
150
140
130
120
110
100
90
80
70
60
50
40
30
20
10



TOPOGRAFIA DE LA SUPERFICIE DE 500 HPa a 12 h. (TMG)
Día 30-12-89

Instituto Nacional de Meteorología.
Escala 1: 40 000 000
Proyección Estereográfica Polar

