


BOLETIN METEOROLOGICO DIARIO

 MADRID, *JUEVES 19* de *OCTUBRE* de *1989* Núm. *203*

Sec. de Documentación del Instituto Nacional de Meteorología, Ciudad Universitaria, Apartado de Correos 285, Madrid (España)

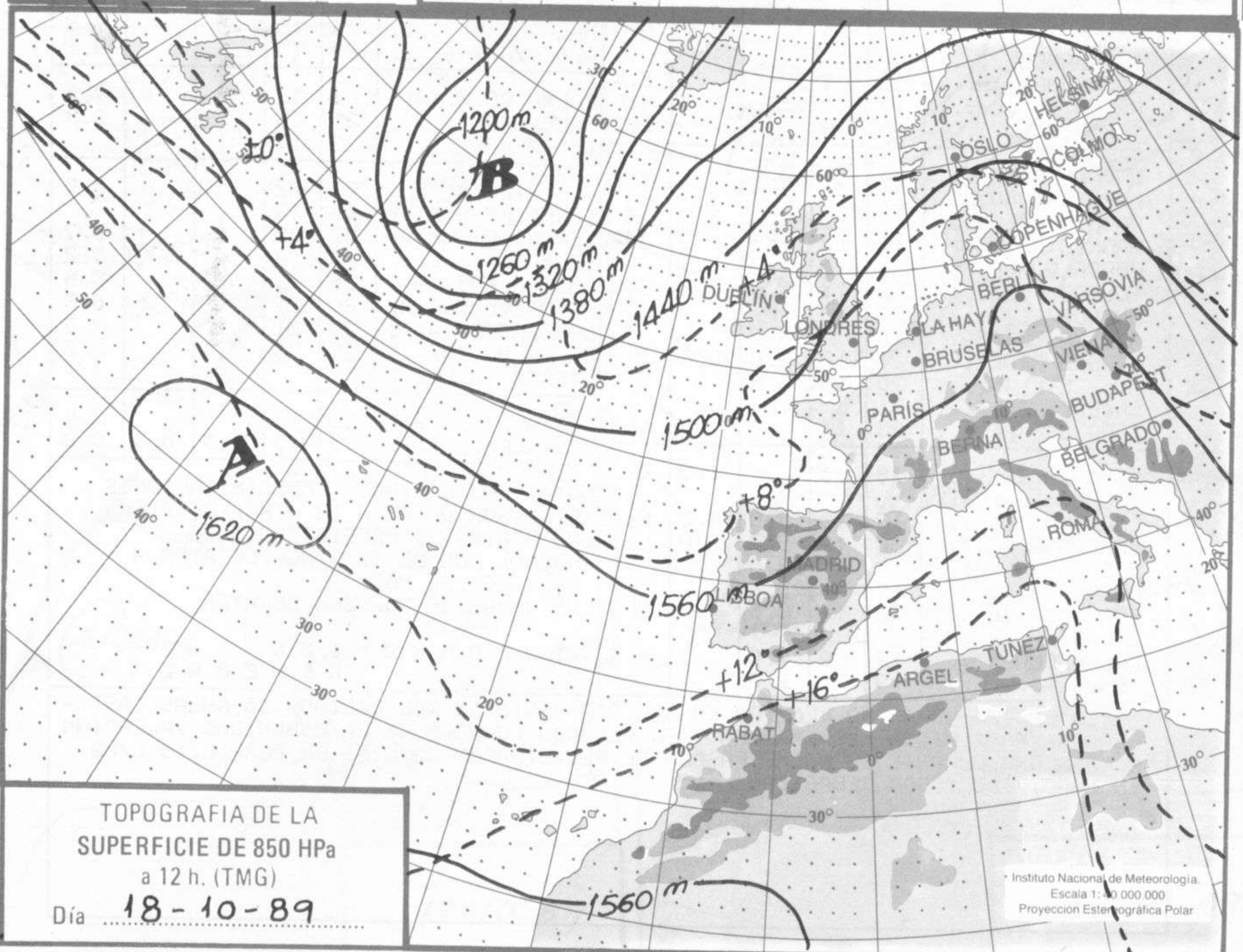
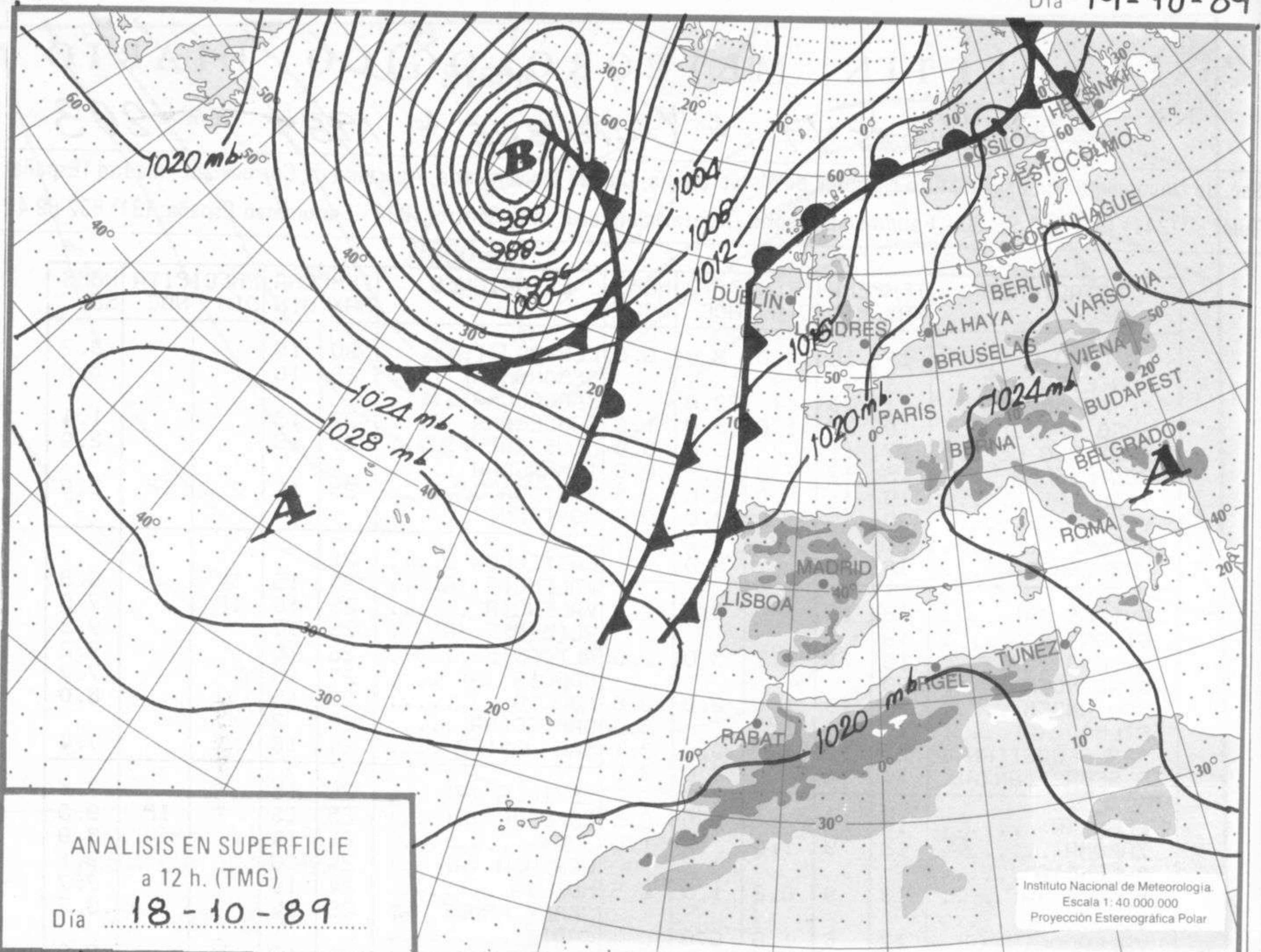
Teléf.: *(341) (91) 581 96 30 - Fonometeo Madrid (información local zona Centro): 094 - Fonometeo España: (91) 532 69 40

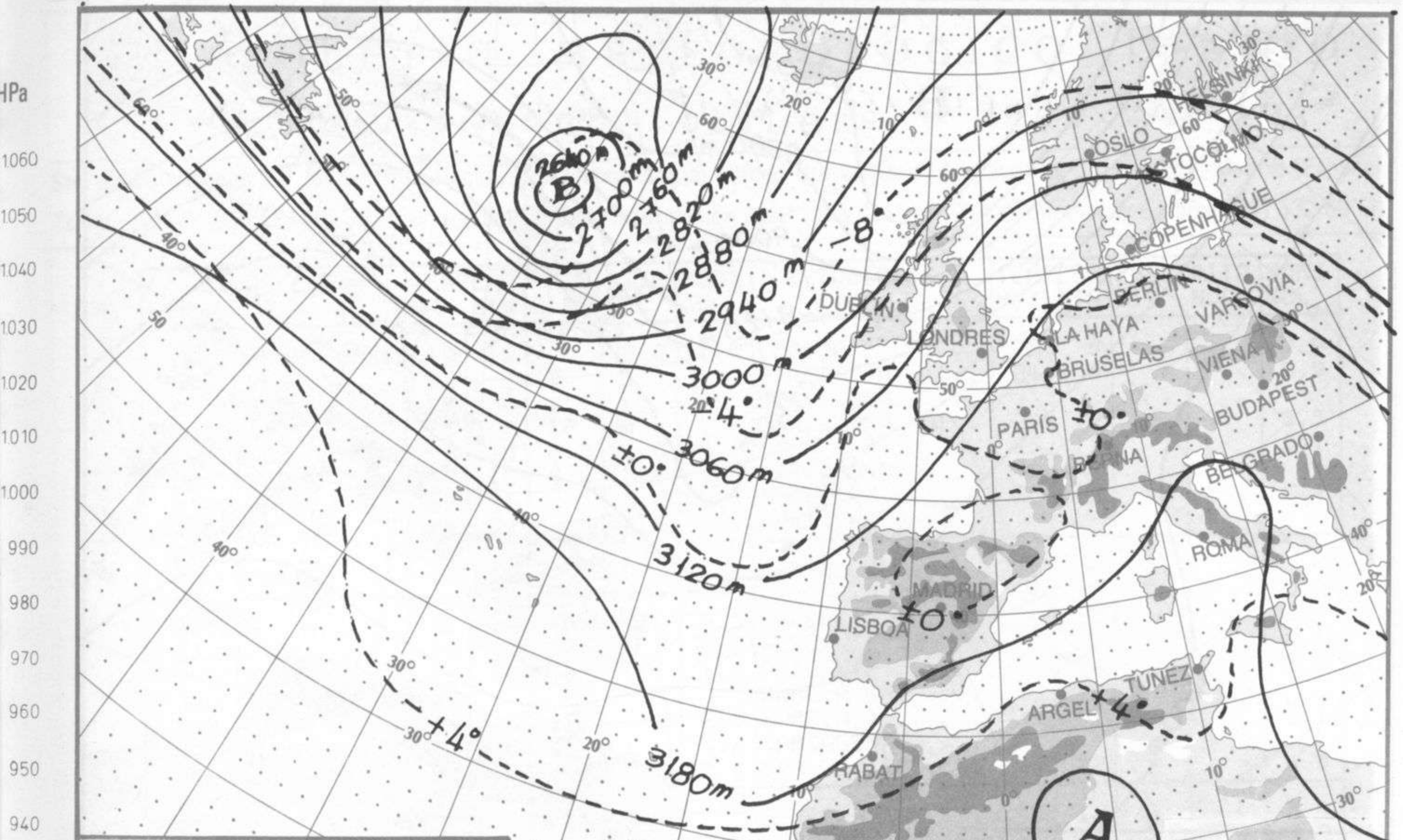
ESTACIONES	TEMPERA		PRECIPITA		HORS	ESTACIONES	TEMPERA		PRECIPITA		HORS
	MAX	MIN	DIA	NOC	SOL		MAX	MIN	DIA	NOC	SOL
LA CORUÑA	17	14	6.0	2.0	0.0	LERIDA	20	10			3.7
MONTEVENTOSO						GERONA (A)	22	10			3.8
EL FERROL		13		22.0		BARCELONA					
LUGO (P.C.)	19	10	1.0	13.0	1.6	BARCELONA (A)	22	13			1.4
SANTIAGO DE C.	17	11		9.0	0.0	REUS (A)	21	15			2.9
PONTEVEDRA	18	12	1.0	12.0	0.0	TARRAGONA					
VIGO (A)	19	11	2.0	9.0	0.5	TORTOSA	23	14	2.0	IP	2.9
VIGO	20	14		13.0	0.0	MONTSENT					
ORENSE	21	11	IP	7.0	1.1	CASTELLON	21				
PONFERRADA	18	10		5.0		VALENCIA (A)	25	15	IP		6.8
AVILES (A)	18	13		3.0	2.0	VALENCIA	25	16	IP		7.0
GIJON	19					ALICANTE (A)	25	17			9.3
OVIEDO	19	11	0.7	3.0	2.0	ALICANTE	26	16			9.2
SANTANDER (A)	20					MURCIA (A)	27	15			7.7
SANTANDER	20	13	IP	2.0	2.8	MURCIA	27	15			8.0
BILBAO (A)	25	13	IP		3.0	CARTAGENA	22	2			
SAN SEBASTIAN	21	12	IP	9.0	3.1	SAN JAVIER	24	16			7.4
S. SEBASTIAN (A)	24	14		13.0	3.5	SEVILLA (A)	26	15			7.8
LEON (A)	18	7		1.0	0.5	CORDOBA (A)	25	15		IP	9.0
ZAMORA	18	9	1.0		1.0	JAEN	21	14			6.9
PALENCIA						GRANADA (A)	24	10			9.1
BURGOS (A)	18	9	0.2	1.0	2.5	HUELVA	24	16			7.7
BURGOS						JEREZ FRONT (A)	25	14			9.7
VALLADOLID (A)	17	6	1.0	0.8	0.4	CADIZ					
VALLADOLID	19	9	IP		1.6	TARIFA	21	17			9.0
SORIA		10		0.6	0.7	MALAGA (A)	25	15			7.6
SALAMANCA						ALMERIA (A)	27	17			9.1
SALAMANCA (A)	20	9	0.2		2.4	PALMA DE M. (A)	24	12			7.6
AVILA	17	8	IP		4.0	MAHON (A)	23	16	1.0		2.8
SEGOVIA	18	9			2.5	IBIZA (A)	25	17			
NAVACERRADA	7	4	3.0		0.0	S.C. TENERIFE	27	22			8.9
MADRID/BARAJAS	21					TENERIFE NOR (A)	23	15			
MADRID (C. UNIV)	19	12	2.0	0.5		TENERIFE SUR (A)	27	22			8.7
MADRID (RETIRO)	19	12	IP		3.2	IZAÑA	16	10			10.2
GUADALAJARA	21					LAS PALMAS (A)	26	22			8.6
TOLEDO	19	13	3.0	0.2	3.0	FUERTEVENTUR (A)	26	21			6.5
CUENCA	17	12	IP		2.2	LANZAROTE (A)	29	21			7.9
MOLINA DE ARA.	18					LA PALMA (A)	25	23			2.6
CIUDAD REAL	21	12	2.0	0.6	3.9	HIERRO (A)					
ALBACETE (A)	20	10	0.5		5.6	CEUTA	22	17			2.4
CACERES	21		IP			MELILLA	23	19	0.3	0.3	0.2
BADAJÓZ (A)	23	14			5.8						
VITORIA (A)	18	13		1.0	0.7						
LOGROÑO											
LOGROÑO (A)	17	13	3.0	4.0	0.0						
PAMPLONA	18	12	0.3	2.0	0.3						
HUESCA (A)	18		2.0								
DAROCA	19	13	0.2		3.4						
ZARAGOZA (A)	22	14	0.6		2.7						
ZARAGOZA											
CALAMOCHA	19	9	4.0		4.3						
TERUEL	19		2.0								

NOTA: LAS MAXIMAS Y PRECIPITACIONES (DIA) SON DE 06 A 18 (TMG) DE AYER
 LAS MINIMAS Y PRECIPITACIONES (NOCHE) SON DE 18 (TMG) DE AYER A 06 (TMG) DE HOY.
 LAS HORAS DE SOL SON DE AYER.

INFORMACION GENERAL

EN LAS 24 HORAS HA LLOVIDO EN GALICIA, REGIONES DEL CANTABRICO, AMBAS CASTILLAS, NAVARRA, RIOJA, EXTREMADURA Y EN ALGUNOS LUGARES DE LA COMUNIDAD VALENCIANA Y CATALUNA; DURANTE LA NOCHE PASADA SE REGISTRARON 22 L/M2 EN FERROL, 13 L/M2 EN LUGO, VIGO Y SAN SEBASTIAN.

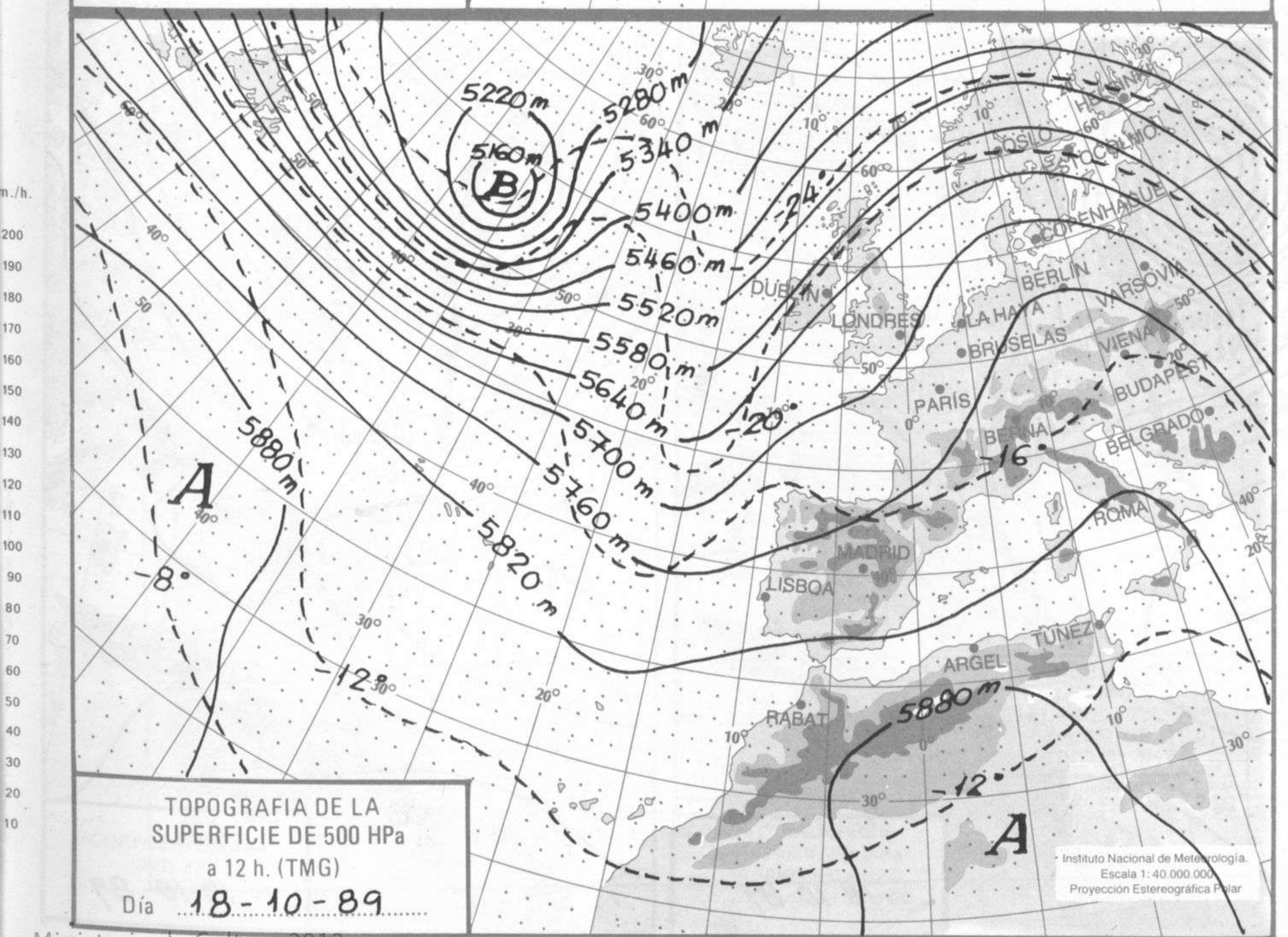




TOPOGRAFIA DE LA SUPERFICIE DE 700 hPa a 12 h. (TMG)

Día 18-10-89

Instituto Nacional de Meteorología.
Escala 1: 40 000 000
Proyección Estereográfica Polar



TOPOGRAFIA DE LA SUPERFICIE DE 500 hPa a 12 h. (TMG)

Día 18-10-89

Instituto Nacional de Meteorología.
Escala 1: 40 000 000
Proyección Estereográfica Polar

