



**BOLETIN METEOROLOGICO DIARIO**  
 MADRID, *JUEVES 7* de *SEPTIEMBRE* de *1989* Núm. *250*

Sec. de Documentación del Instituto Nacional de Meteorología, Ciudad Universitaria, Apartado de Correos 285, Madrid (España)  
 Teléf.: \*(341) (91) 581 96 30 - Fonometeo Madrid (información local zona Centro): 094 - Fonometeo España: (91) 532 69 40

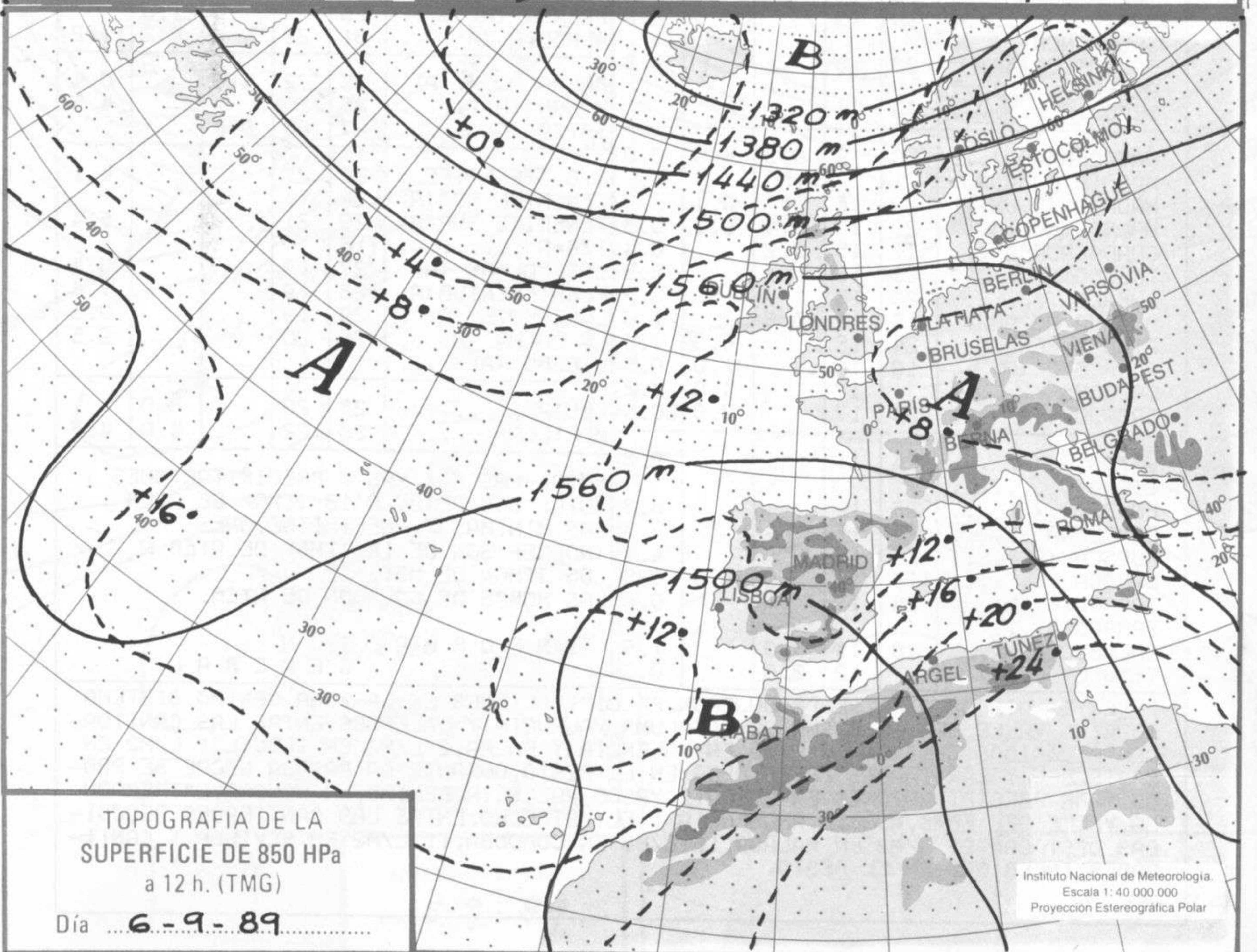
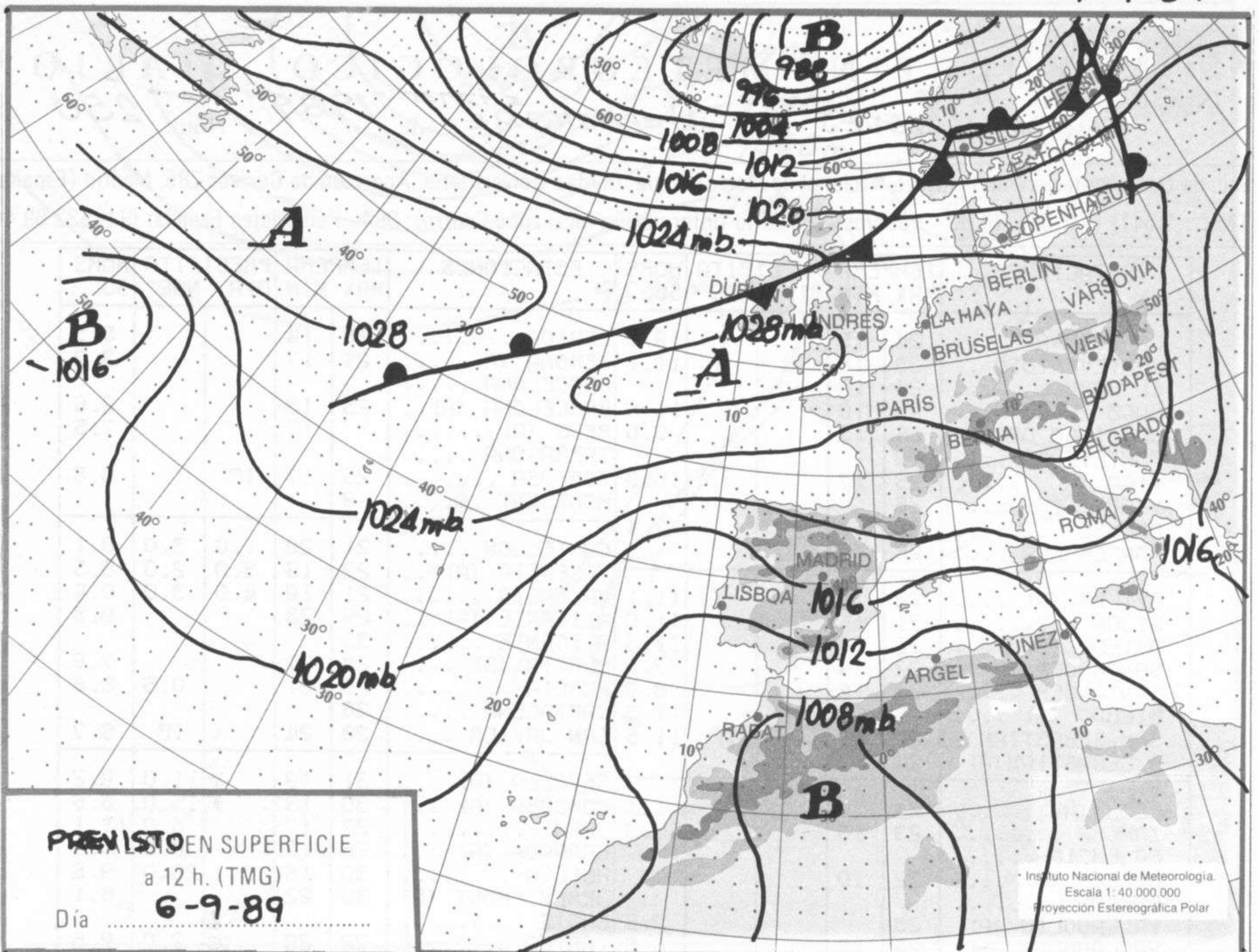
ESTACIONES	TEMPERA		PRECIPITA		HORS SOL	ESTACIONES	TEMPERA		PRECIPITA		HORS SOL
	MAX	MIN	DIA	NOC			MAX	MIN	DIA	NOC	
LA CORUÑA	24	15			9.0	LERIDA	26	14			5.5
MONTEVENTOSO	23	16			11.1	GERONA (A)	24	17			3.2
EL FERROL	24	18				BARCELONA					
LUGO (P.C.)	23	10			11.0	BARCELONA (A)	25	18			2.6
SANTIAGO DE C.	26	15			9.0	REUS (A)		17			2.5
PONTEVEDRA	29					TARRAGONA					
VIGO (A)	26	17			10.0	TORTOSA	25	17	IP		0.8
VIGO	26					MONSENT	9				
ORENSE	28	13			7.4	CASTELLON	21	20	1.0	3.0	0.1
PONFERRADA	26	17				VALENCIA (A)	22	19	3.0	2.0	0.5
AVILES (A)	22	13			11.1	VALENCIA	21	19	4.0	3.0	0.4
GIJON	21	14			11.0	ALICANTE (A)	29	23			9.8
OVIEDO	22	13			11.3	ALICANTE	30				
SANTANDER (A)	22	14			7.8	MURCIA (A)	28	21			7.9
SANTANDER	23	16			8.9	MURCIA	29	21	0.5		8.8
BILBAO (A)	25	14			11.3	CARTAGENA	26				
SAN SEBASTIAN	20	17	IP		11.5	SAN JAVIER	28	24		IP	6.7
S. SEBASTIAN (A)	24	13				SEVILLA (A)	31	19		11.0	9.2
LEON (A)	23	14			1.1	CORDOBA (A)	30	19		15.0	8.6
ZAMORA	23	15			5.3	JAEN	27	17		6.0	11.1
PALENCIA						GRANADA (A)	26	17		8.0	6.8
BURGOS (A)	22	10				HUELVA	30	16	20.0		9.6
BURGOS						JEREZ FRONT (A)	30	22			6.1
VALLADOLID (A)	23				7.5	CADIZ					
VALLADOLID	24	15			6.6	TARIFA	22	20	2.0		9.6
SORIA	19	13			2.9	MALAGA (A)	26		21.0		
SALAMANCA						ALMERIA (A)	31	22	0.2		11.2
SALAMANCA (A)	23	13			9.8	PALMA DE M. (A)	25	22	4.0		0.4
AVILA	19					MAHON (A)	26	20			4.5
SEGOVIA	19					IBIZA (A)	27	23	0.6		
NAVACERRADA	10	9	0.3	4.0	0.0	S.C. TENERIFE	26	21			4.1
MADRID/BARAJAS	21		IP			TENERIFE NOR(A)	24				
MADRID (C.UNIV)	20	16	IP	0.4		TENERIFE SUR(A)	29	21			5.4
MADRID (RETIRO)	20	17	0.4	0.2	0.3	IZAÑA	18				
GUADALAJARA	21	15	0.2		0.4	LAS PALMAS (A)	27	19			5.4
TOLEDO	23	18			5.9	FUERTEVENTUR(A)	28	19			7.4
CUENCA	20	15			3.2	LANZAROTE (A)	29	19			9.5
MOLINA DE ARA.	16	12	0.6		1.0	LA PALMA (A)	26	20			2.5
CIUDAD REAL	24	16		0.3	7.8	HIERRO (A)					
ALBACETE (A)	19	16		1.0	0.5	CEUTA	23	20		8.0	
CACERES		17		4.0	8.2	MELILLA	28	22		4.0	4.7
BADAJÓZ (A)	28	17		7.0	20.5						
VITORIA (A)	24	11			9.8						
LOGROÑO											
LOGROÑO (A)	26	12			8.3						
PAMPLONA	25	11			7.3						
HUESCA (A)	25	16			4.1						
DAROCA	18	14	5.0	0.5	0.8						
ZARAGOZA (A)	24	17			0.0						
ZARAGOZA											
CALAMOCHA	18	13	3.0		1.6						
TERUEL		12	2.0		0.5						

NOTA: LAS MAXIMAS Y PRECIPITACIONES (DIA) SON DE 06 A 18 (TMG) DE AYER  
 LAS MINIMAS Y PRECIPITACIONES (NOCHE) SON DE 18 (TMG) DE AYER A 06 (TMG) DE HOY.  
 LAS HORAS DE SOL SON DE AYER.

**INFORMACION GENERAL**

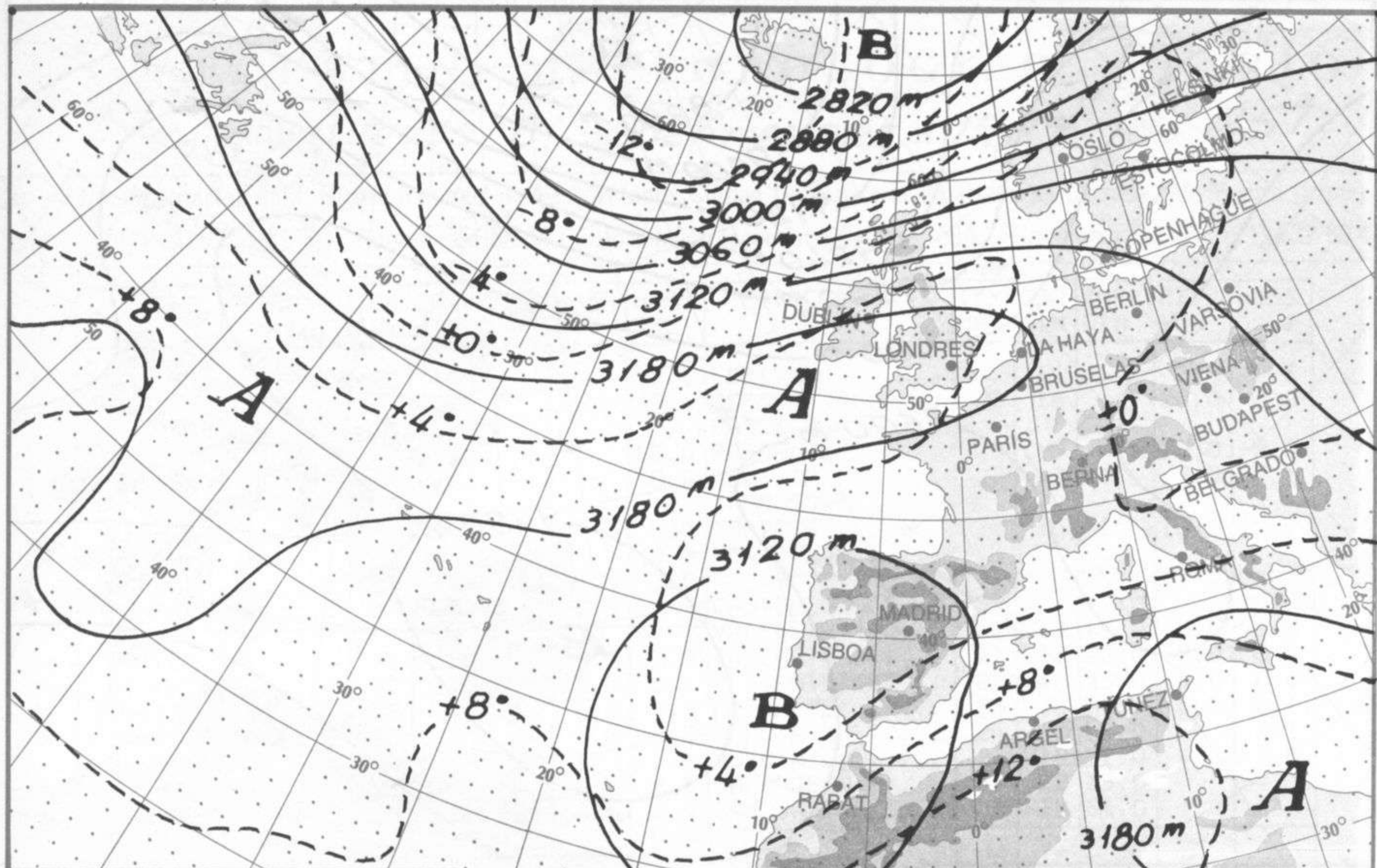
EN EL DIA DE AYER SE PRODUJERON PRECIPITACIONES EN LA ZONA CENTRO, SISTEMA IBERICO, VALLE DEL EBRÓ, SUR DE CATALUNA, VALENCIA Y BALEARES. ENTRE LAS CANTIDADES RECOGIDAS DESTACAN 4 L/M2 EN VALENCIA Y PALMA, 2 L/M2 EN TERUEL, 1 L/M2 EN CASTELLON Y CANTIDADES INFERIORES EN EL RESTO. DURANTE LA PASADA NOCHE SE PRODUJERON PRECIPITACIONES EN EL PAIS VASCO, VALENCIA, CENTRO, LA MANCHA, EXTREMADURA, VALLE DEL EBRÓ, MURCIA, ANDALUCIA Y EL ESTRECHO. ENTRE LAS CANTIDADES RECOGIDAS DESTACAN 21 L/M2 EN MALAGA, 15 L/M2 EN CORDOBA, 11 L/M2 EN SEVILLA Y CANTIDADES INFERIORES EN EL RESTO.







Pa  
060  
050  
040  
030  
020  
010  
000  
990  
980  
970  
960  
950  
940

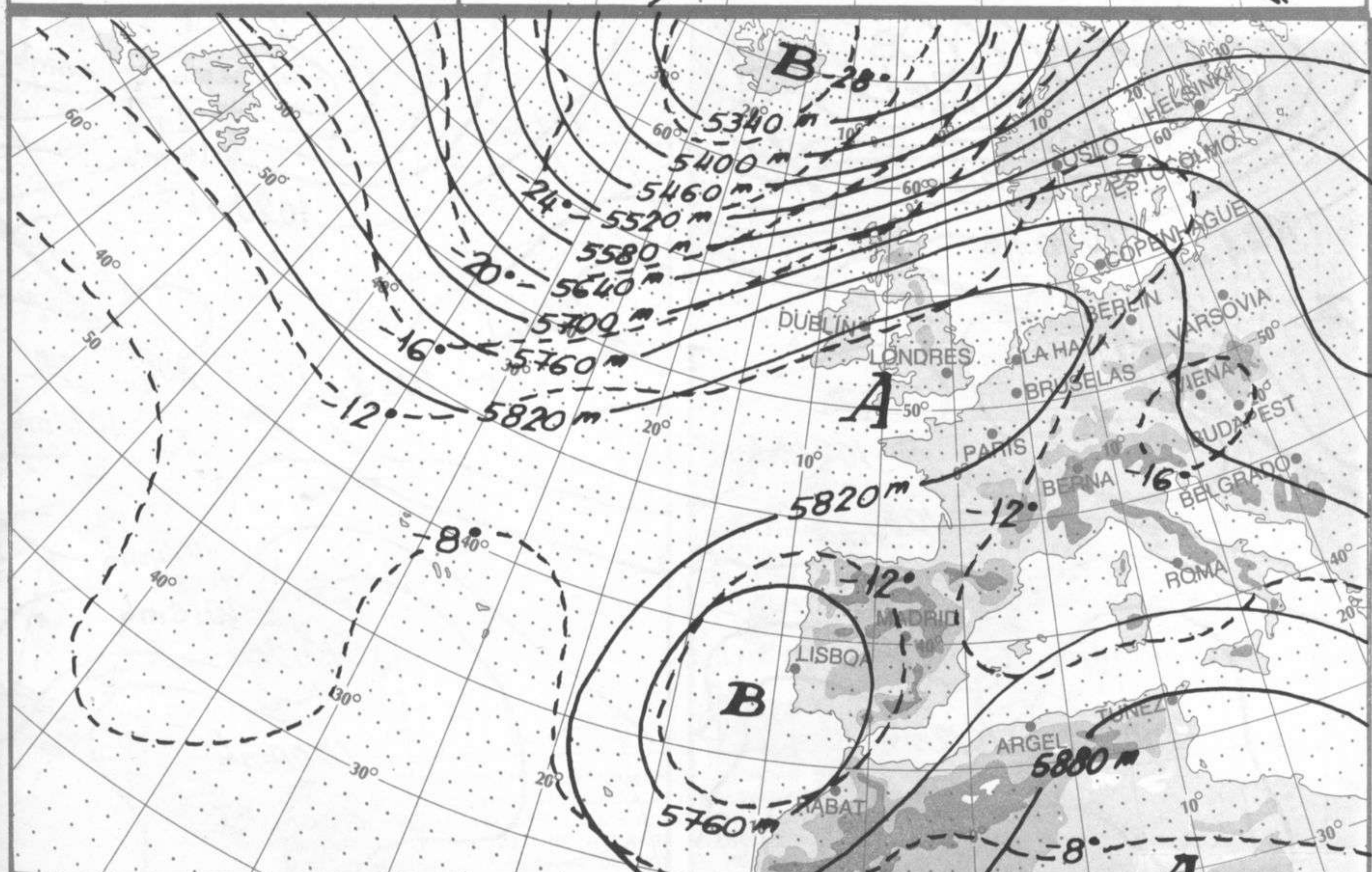


TOPOGRAFIA DE LA SUPERFICIE DE 700 HPa a 12 h. (TMG)

Día 6-9-89

Instituto Nacional de Meteorología  
Escala 1:40.000.000  
Proyección Estereográfica Polar

m/h.  
200  
190  
180  
170  
160  
150  
140  
130  
120  
110  
100  
90  
80  
70  
60  
50  
40  
30  
20  
10



TOPOGRAFIA DE LA SUPERFICIE DE 500 HPa a 12 h. (TMG)

Día 6-9-89

Instituto Nacional de Meteorología  
Escala 1:40.000.000  
Proyección Estereográfica Polar



