

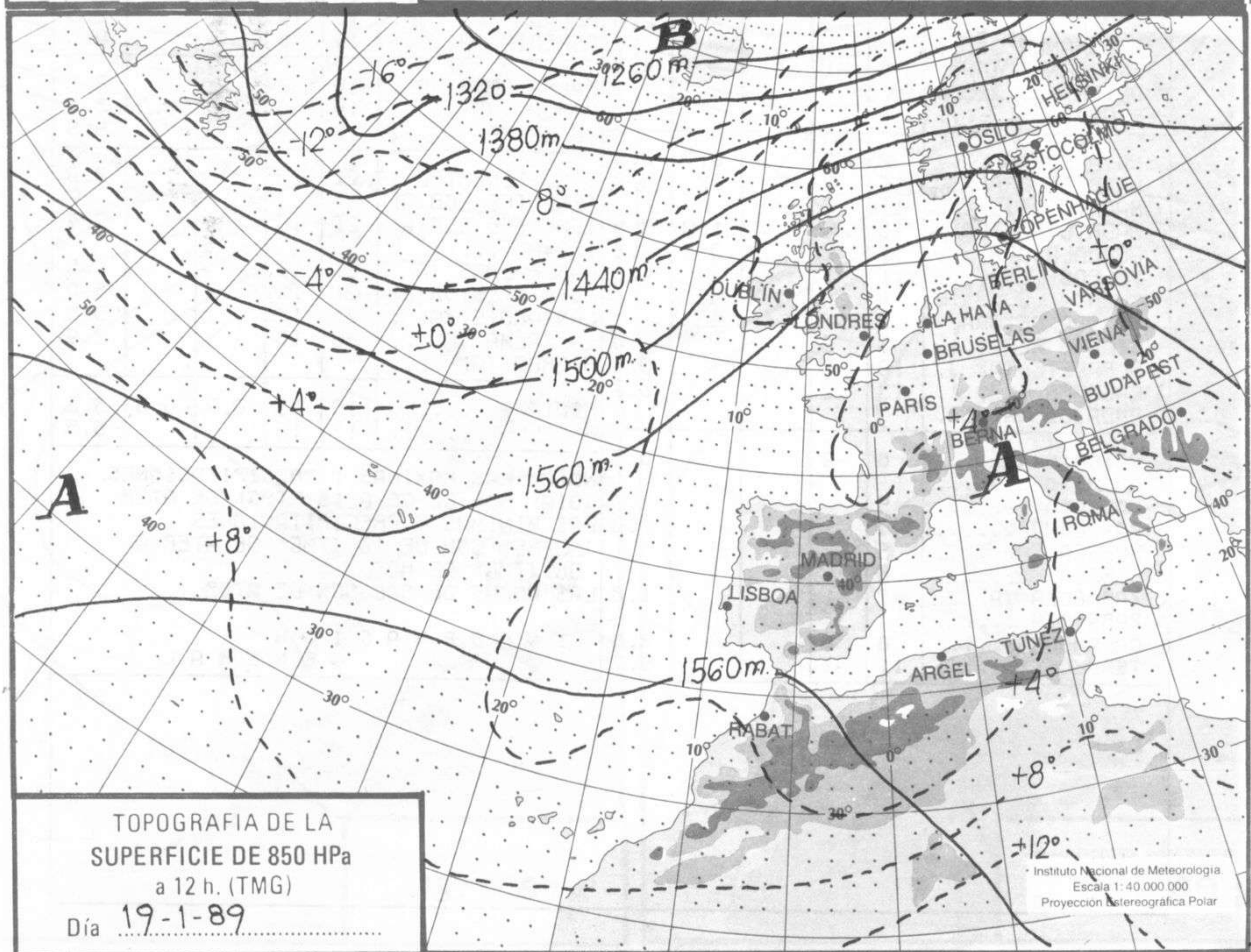
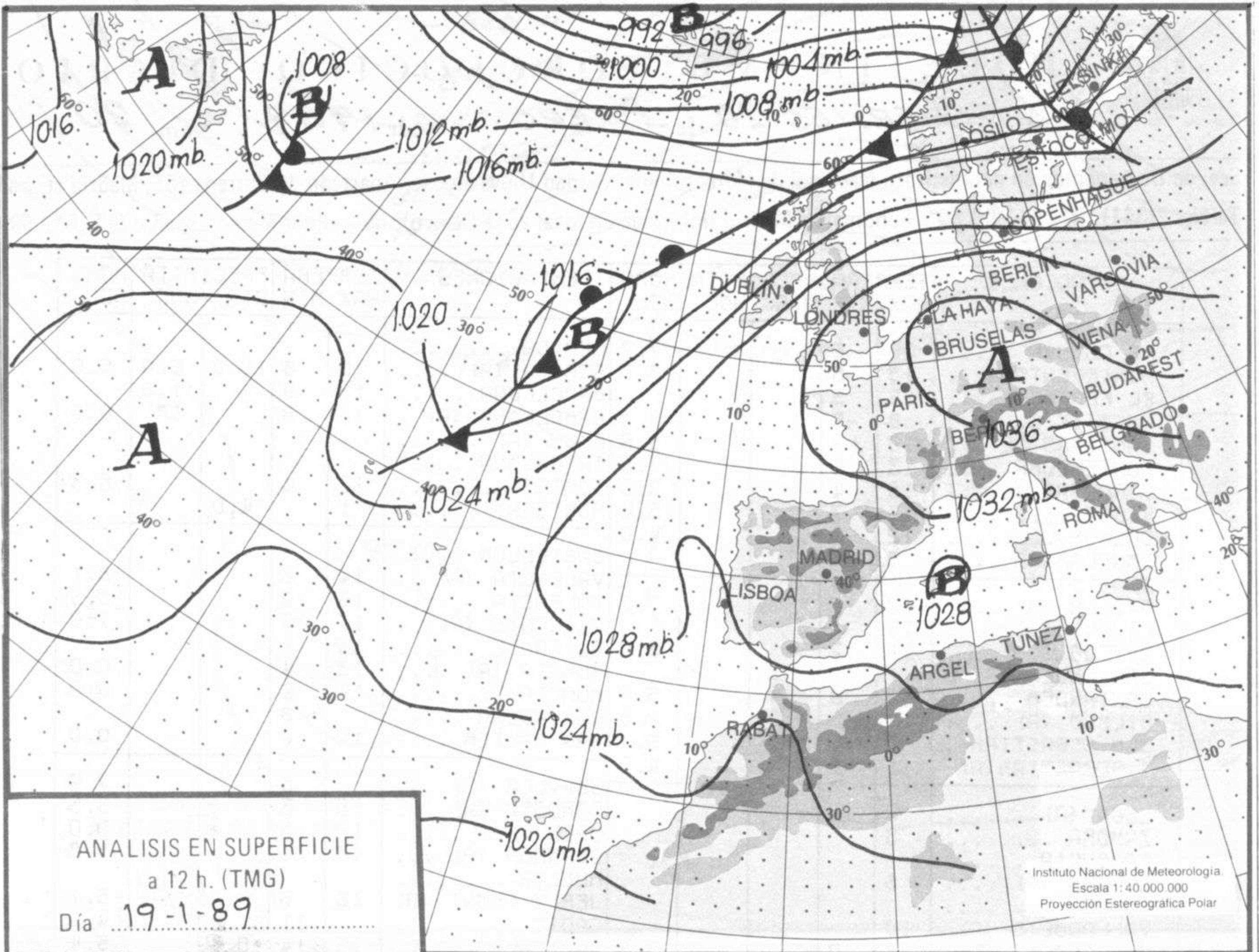


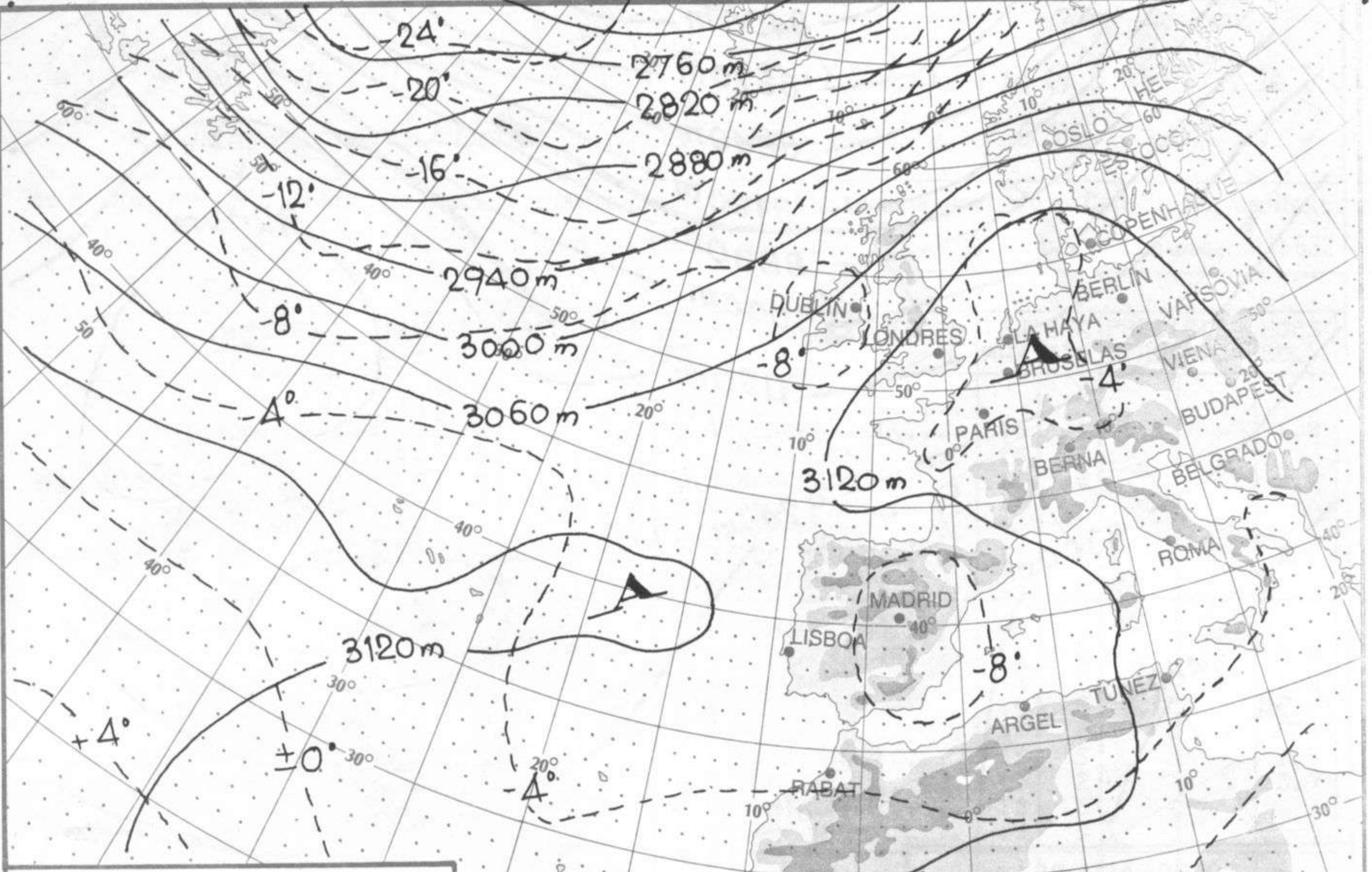
BOLETIN METEOROLOGICO DIARIO

MADRID, **VIERNES 20** de **ENERO** de **1989** Núm. **20**

Sec. de Documentación del Instituto Nacional de Meteorología, Ciudad Universitaria, Apartado de Correos 285, Madrid (España)
 Teléf.: *(341) (91) 581 96 30 - Fonometeo Madrid (información local zona Centro): 094 - Fonometeo España: (91) 532 69 40

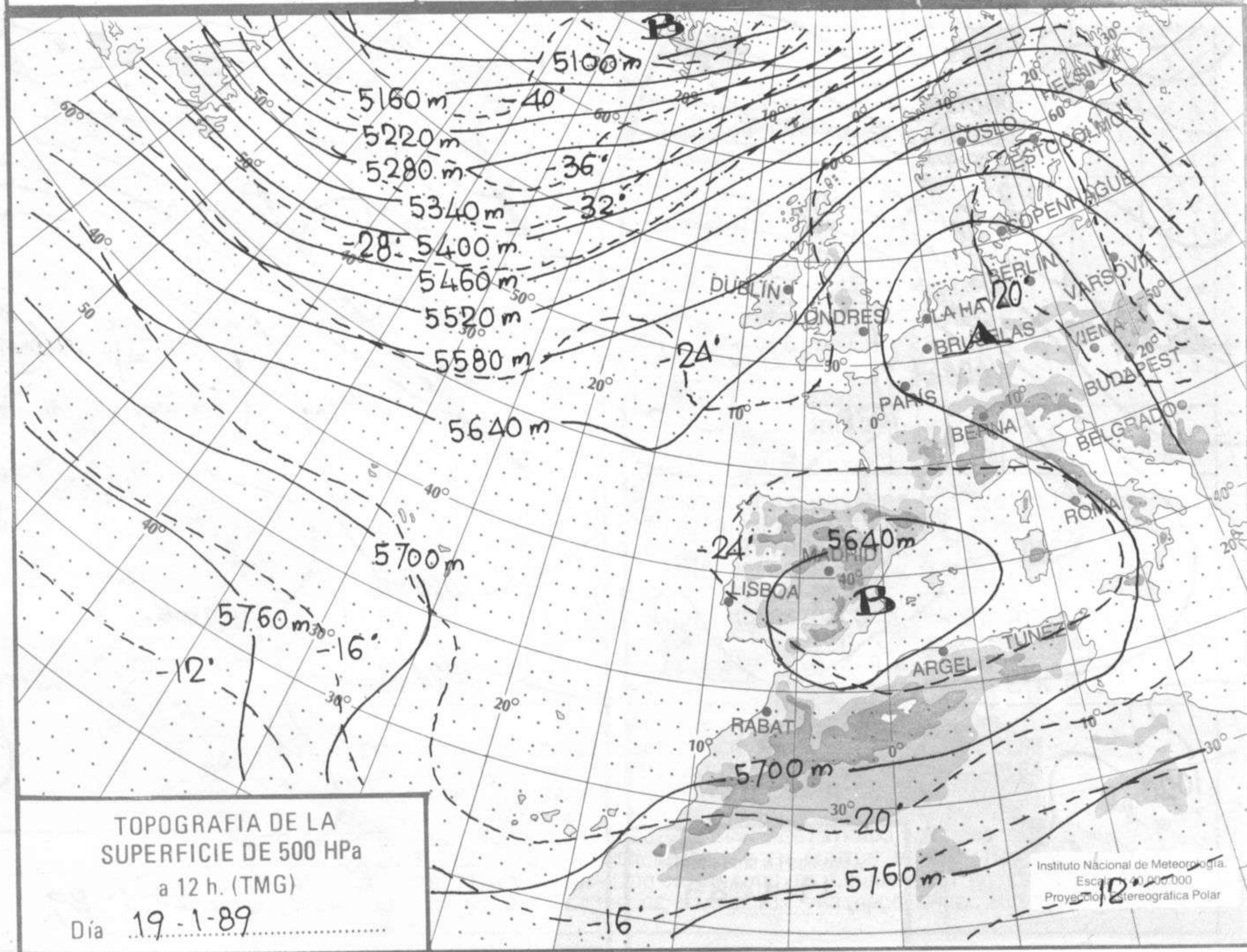
ESTACIONES	TEMPERA		PRECIPITA		HORS SOL	ESTACIONES	TEMPERA		PRECIPITA		HORS SOL
	MAX	MIN	DIA	NOC			MAX	MIN	DIA	NOC	
LA CORUÑA	14	6			7.7	LERIDA					
MONTEVENTOSO	13	6			8.3	GERONA (A)	10	8	10.0	6.0	0.0
EL FERROL	15	5				BARCELONA	13	9		1.0	
LUGO (P.C.)	8	-5			3.3	BARCELONA (A)	12	8		IP	0.0
SANTIAGO DE C.	13	-2			8.6	REUS (A)					
PONTEVEDRA	13	4			7.6	TARRAGONA					
VIGO (A)	13	4			8.0	TORTOSA	12	4			6.3
VIGO	15	7			5.4	MONSENT	1		4.0		
ORENSE	12	-2			4.0						
PONFERRADA	3	-3				CASTELLON					
						VALENCIA (A)	14	8			3.1
AVILES (A)	12	3			7.7	VALENCIA	14	9			3.5
GIJON	13					ALICANTE (A)	17	7			7.0
OVIEDO	11	2			8.0	ALICANTE	16				
SANTANDER (A)						MURCIA (A)	13	4			0.0
SANTANDER	12	8			5.9	MURCIA	14	4			0.0
BILBAO (A)	12	3			2.8	CARTAGENA		8			
SAN SEBASTIAN	8	4			5.3	SAN JAVIER	12	8			0.0
S. SEBASTIAN (A)	11	1			4.6						
						SEVILLA (A)		6			7.9
LEON (A)	9	-2				CORDOBA (A)	15	3			3.5
ZAMORA	8					JAEN	11	6			0.0
PALENCIA						GRANADA (A)	13	1			3.8
BURGOS (A)	6					HUELVA					
BURGOS						JEREZ FRONT (A)	16	6			5.1
VALLADOLID (A)	10					CADIZ		11			4.9
VALLADOLID	8	0			3.6	TARIFA	15	14	0.4		5.4
SORIA	1	-2			0.0	MALAGA (A)	15	9			2.3
SALAMANCA						ALMERIA (A)	14	8			0.5
SALAMANCA (A)	8	-1			4.0						
AVILA						PALMA DE M. (A)	16	2			2.1
SEGOVIA	9					MAHON (A)	14	9	2.0	1.0	3.0
						IBIZA (A)	15	5			5.5
NAVACERRADA	2	-3		0.7	2.5	S.C. TENERIFE	21	15			8.9
MADRID/BARAJAS.	11	2		IP	3.8	TENERIFE NOR (A)					
MADRID (C.UNIV)	11	2				TENERIFE SUR (A)	21	16			7.7
MADRID (RETIRO)	10	4		1.0	3.8	IZAÑA	3				
GUADALAJARA	11	2		0.6	2.8	LAS PALMAS (A)	21	16			6.5
TOLEDO	11	1			4.6	FUERTEVENTUR (A)	21	16			6.0
CUENCA	9					LANZAROTE (A)	21	15			5.5
MOLINA DE ARA.	9					LA PALMA (A)	20	16			2.9
CIUDAD REAL	8	2			0.0	HIERRO (A)					
ALBACETE (A)	10	5			0.9						
CACERES	13	2			8.2	CEUTA	16	13	0.7	0.6	3.2
BADAJOS (A)						MELILLA	17	12			6.5
VITORIA (A)	6	-2			0.5						
LOGROÑO						NOTA: LAS MAXIMAS Y PRECIPITACIONES (DIA) SON DE 06 A 18 (TMG) DE AYER LAS MINIMAS Y PRECIPITACIONES (NOCHE) SON DE 18 (TMG) DE AYER A 06 (TMG) DE HOY. LAS HORAS DE SOL SON DE AYER.					
LOGROÑO (A)	5				0.0	I N F O R M A C I O N G E N E R A L					
PAMPLONA	4	1		IP							
HUESCA (A)	5										
DAROCA	6				1.8						
ZARAGOZA (A)	7	-1									
ZARAGOZA											
CALAMOCHA	8	0			3.5						
TERUEL	11	-1			5.7						





TOPOGRAFIA DE LA SUPERFICIE DE 700 HPa a 12 h. (TMG)
Día 19-1-89

Instituto Nacional de Meteorología
Escala 1: 40 000 000
Proyeccion Estereografica Polar



TOPOGRAFIA DE LA SUPERFICIE DE 500 HPa a 12 h. (TMG)
Día 19-1-89

Instituto Nacional de Meteorología
Escala 1: 40 000 000
Proyeccion Estereografica Polar

