



BOLETIN METEOROLOGICO DIARIO

MADRID, MIERCOLES 7 de SEPTIEMBRE de 1988

Núm. 251

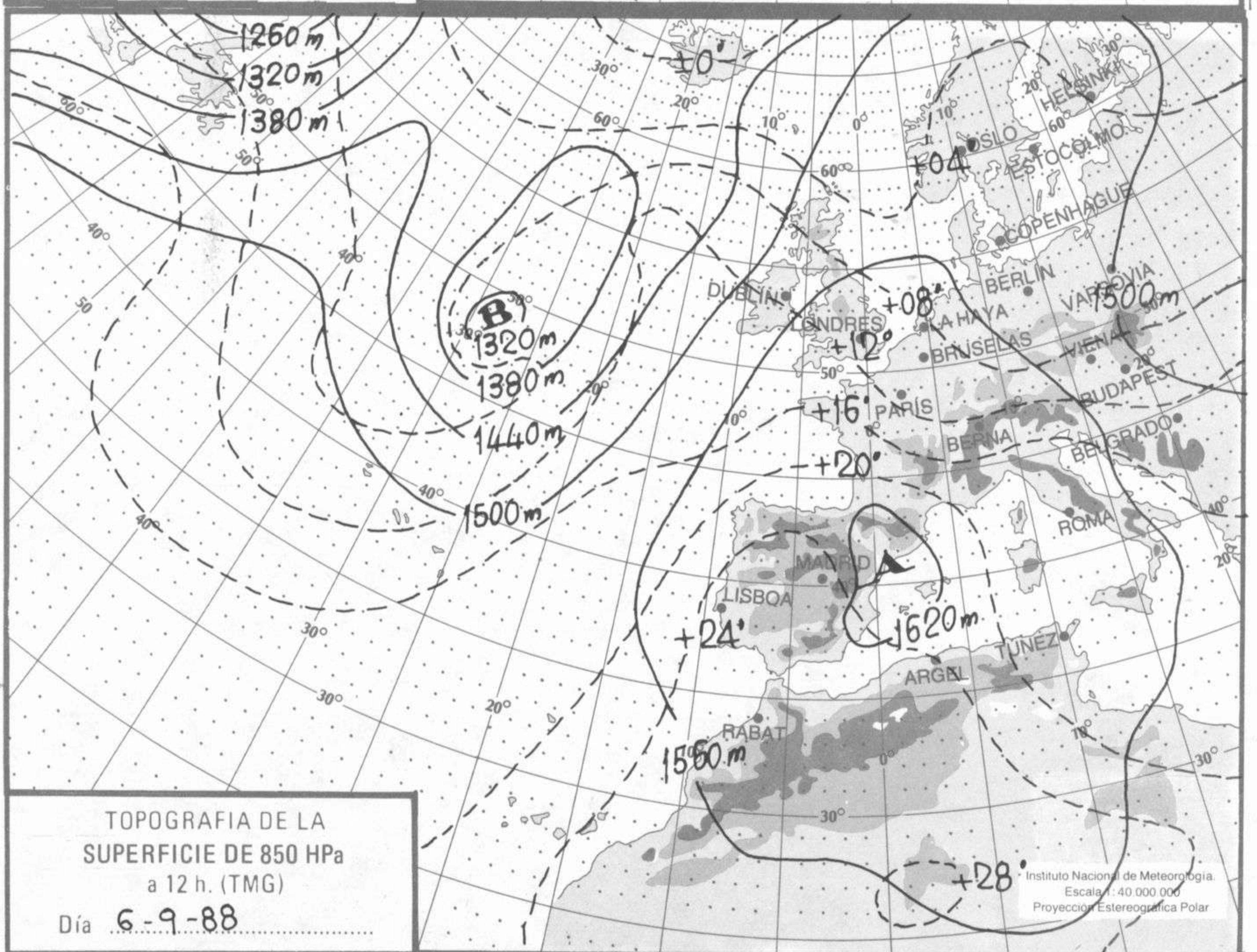
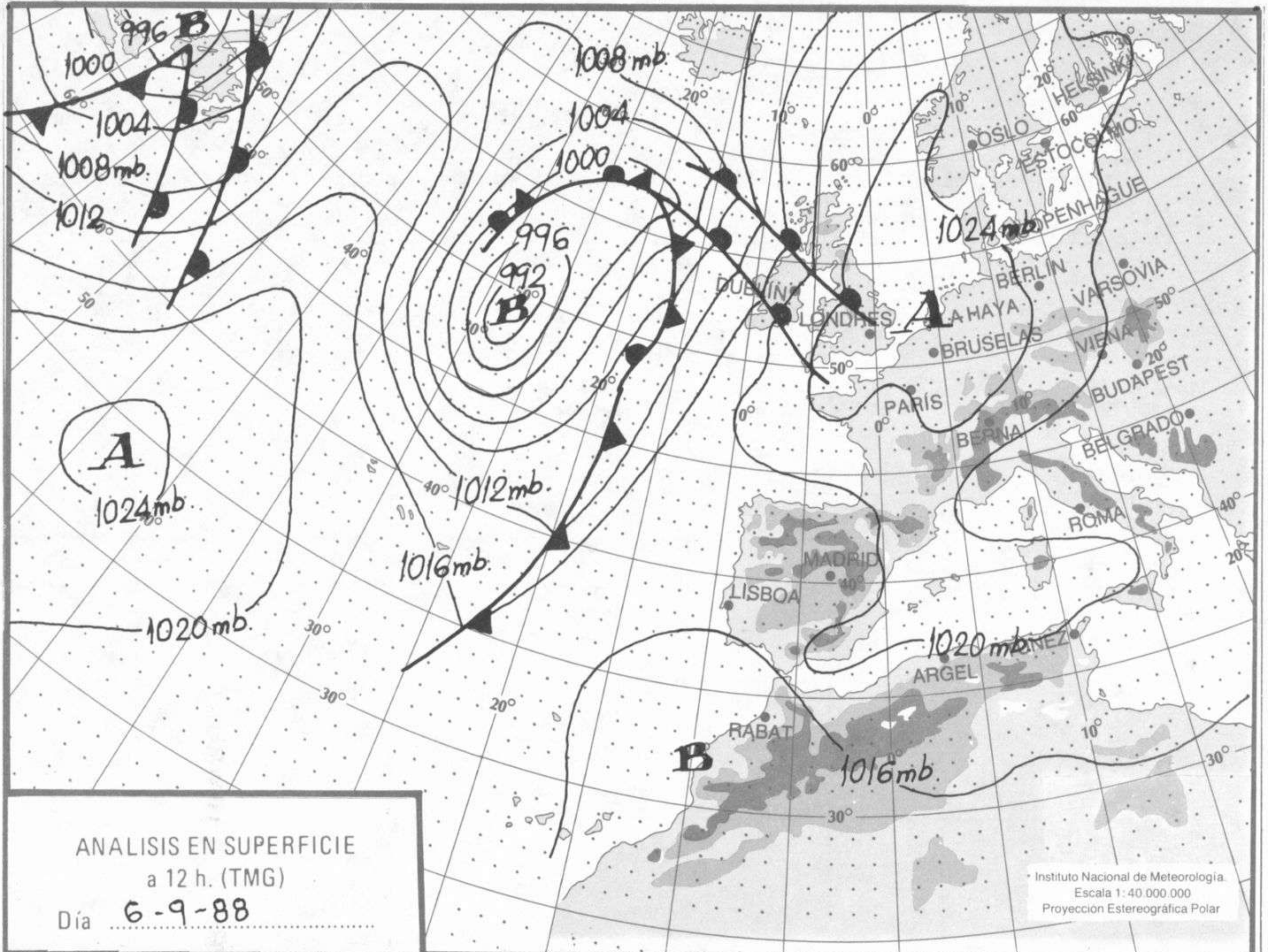
Sec. de Documentación del Instituto Nacional de Meteorología, Ciudad Universitaria, Apartado de Correos 285, Madrid (España)
Teléf.: *(341) (91) 581 96 30 - Fonometeo Madrid (información local zona Centro): 094 - Fonometeo España: (91) 532 69 40

ESTACIONES	TEMPERA		PRECIPITA	HORS	ESTACIONES	TEMPERA		PRECIPITA	HORS		
	MAX	MIN				DIA	NOC			SOL	MAX
LA CORUÑA	30	21			9.0	LERIDA		16			11.5
MONTEVENTOSO	38	22			11.6	GERONA (A)	34	15			10.2
EL FERROL	32	19				BARCELONA	31	20			
LUGO (P.C.)	37	11			10.3	BARCELONA (A)	30	17			11.4
SANTIAGO DE C.	36	21			9.4	REUS (A)	30	18			11.0
PONTEVEDRA	37	21			10.2	TARRAGONA					
VIGO (A)	35	22			10.6	TORTOSA	35	18			11.5
VIGO	35	21			12.0	MONTSENY	26				
ORENSE	40	16			11.2	CASTELLON	33				
PONFERRADA	34	17				VALENCIA (A)	33	18			10.7
AVILES (A)	28	18			10.0	VALENCIA	33	20			10.9
GIJON	25	17			8.2	ALICANTE (A)	31	18			11.1
OVIEDO	34	22			10.1	ALICANTE	32	19			11.0
SANTANDER (A)	26					MURCIA (A)	35	17			9.3
SANTANDER	26	21			8.9	MURCIA	36	17			10.3
BILBAO (A)	35	19			9.8	CARTAGENA		20			
SAN SEBASTIAN	30	24			11.0	SAN JAVIER	29	16			9.2
S. SEBASTIAN (A)	27	16			8.9	SEVILLA (A)	42	23			9.7
LEON (A)		21			12.2	CORDOBA (A)	43	20			9.4
ZAMORA	36	18			11.0	JAEN	40	28			4.9
PALENCIA						GRANADA (A)	40	16			7.5
BURGOS (A)	36					HUELVA		22			9.7
BURGOS						JEREZ FRONT (A)	21	25			8.3
VALLADOLID (A)						CADIZ		27			9.0
VALLADOLID	38	17			11.0	TARIFA	25	21			8.4
SORIA	35	16			11.4	MALAGA (A)	30	20			9.5
SALAMANCA						ALMERIA (A)	31	23			10.5
SALAMANCA (A)	37	15			9.1	PALMA DE M. (A)	33	14			11.0
AVILA	35	16			9.9	MAHON (A)	32	21			12.0
SEGOVIA						IBIZA (A)	32	19			10.9
NAVACERRADA	31	21			9.8	S.C. TENERIFE	28	20			11.5
MADRID/BARAJAS	39	18			9.0	TENERIFE NOR (A)	25	16			8.3
MADRID (C. UNIV)	38	19			9.0	TENERIFE SUR (A)	28	20			11.0
MADRID (RETIRO)	35	23				IZAÑA	23	15			12.2
GUADALAJARA	39	13			10.0	LAS PALMAS (A)	27				10.4
TOLEDO	39	19			8.7	FUERTEVENTUR (A)	30	21			9.2
CUENCA	37	17			10.7	LANZAROTE (A)	28				
MOLINA DE ARA.		10				LA PALMA (A)	26	21			9.0
CIUDAD REAL	39	21			7.3	HIERRA (A)					
ALBACETE (A)	36	17			10.3	CEUTA		21			5.0
CACERES	40	23			9.4	MELILLA	30	24			0.6
BADAJOS (A)	42	18			10.0						
VITORIA (A)		13			9.1						
LOGROÑO	35	16			11.1						
LOGROÑO (A)	37	19			10.9						
PAMPLONA	36	14			10.7						
HUESCA (A)	36	22			11.6						
DAROCA	37	16			10.7						
ZARAGOZA (A)	37	18			10.8						
ZARAGOZA											
CALAMOCHA	37	13			9.3						
TERUEL	36	11			9.7						

NOTA: LAS MAXIMAS Y PRECIPITACIONES (DIA) SON DE 06 A 18 (TMG) DE AYER
LAS MINIMAS Y PRECIPITACIONES (NOCHE) SON DE 18 (TMG) DE AYER A 06 (TMG) DE HOY.
LAS HORAS DE SOL SON DE AYER.

INFORMACION GENERAL

EN LAS ULTIMAS 24 HORAS EL CIELO HA ESTADO NUBOSO EN GALICIA, CANTABRICO O-RIENTAL Y ZONA DEL ESTRECHO. POCO NUBOSO EN LA MESETA INFERIOR Y ANDALUCIA Y DESPEJADO EN EL RESTO. HUBO NIEBLAS EN PUNTOS DE GALICIA, ZONA DEL ESTRECHO Y CANTABRICO. VIENTOS DEBILES O CALMAS: EXCEPTO EN LA ZONA DEL ESTRECHO CON LEVAN-TE FUERTE.



hPa

1060

1050

1040

1030

1020

1010

1000

990

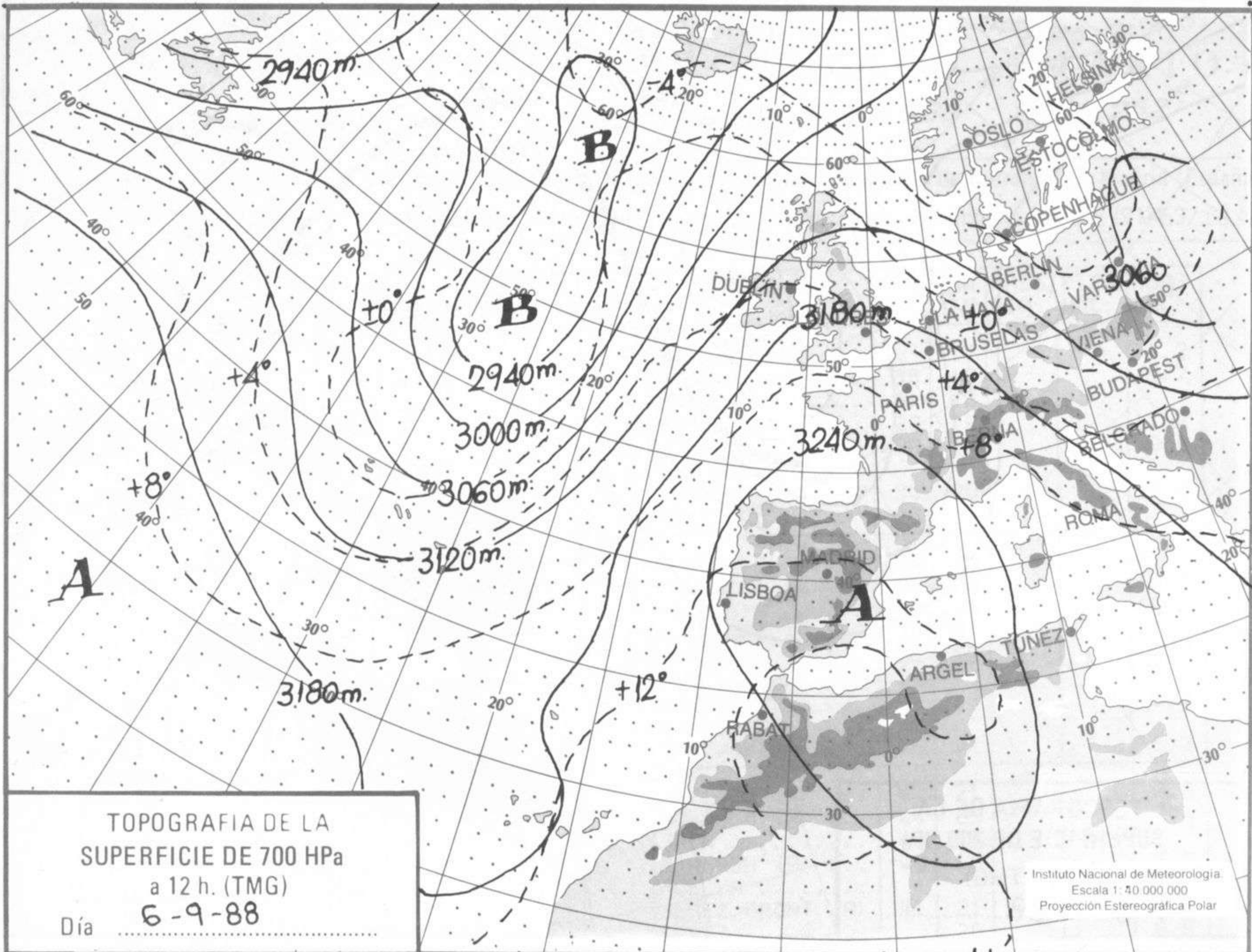
980

970

960

950

940



TOPOGRAFIA DE LA SUPERFICIE DE 700 hPa a 12 h. (TMG)
Día 6-9-88

Instituto Nacional de Meteorología.
Escala 1:40 000 000
Proyección Estereográfica Polar

m./h.

200

190

180

170

160

150

140

130

120

110

100

90

80

70

60

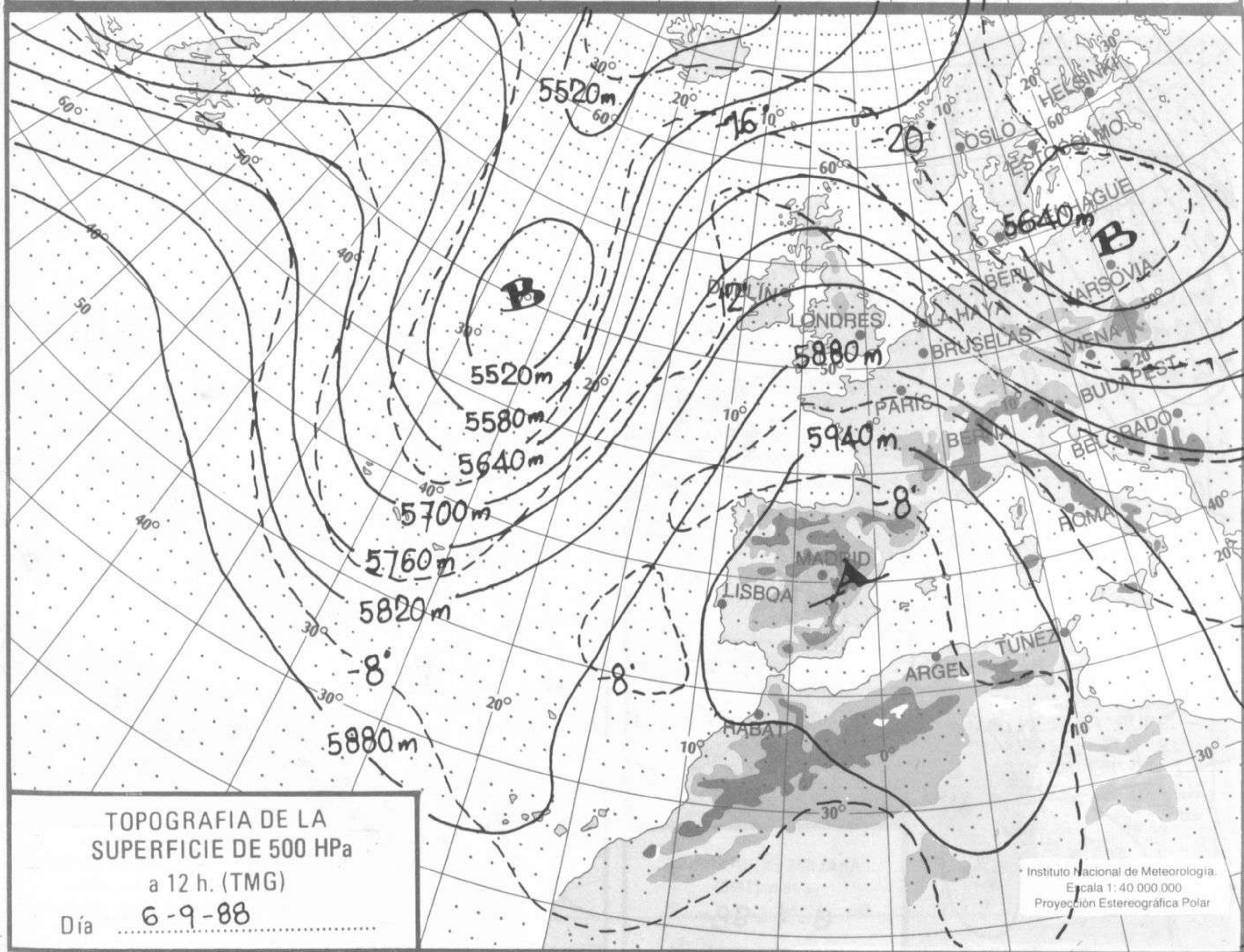
50

40

30

20

10



TOPOGRAFIA DE LA SUPERFICIE DE 500 hPa a 12 h. (TMG)
Día 6-9-88

Instituto Nacional de Meteorología.
Escala 1:40 000 000
Proyección Estereográfica Polar

