


BOLETIN METEOROLOGICO DIARIO

 MADRID, *MIÉRCOLES 8* de *Julio* de *1987* Núm. *189*

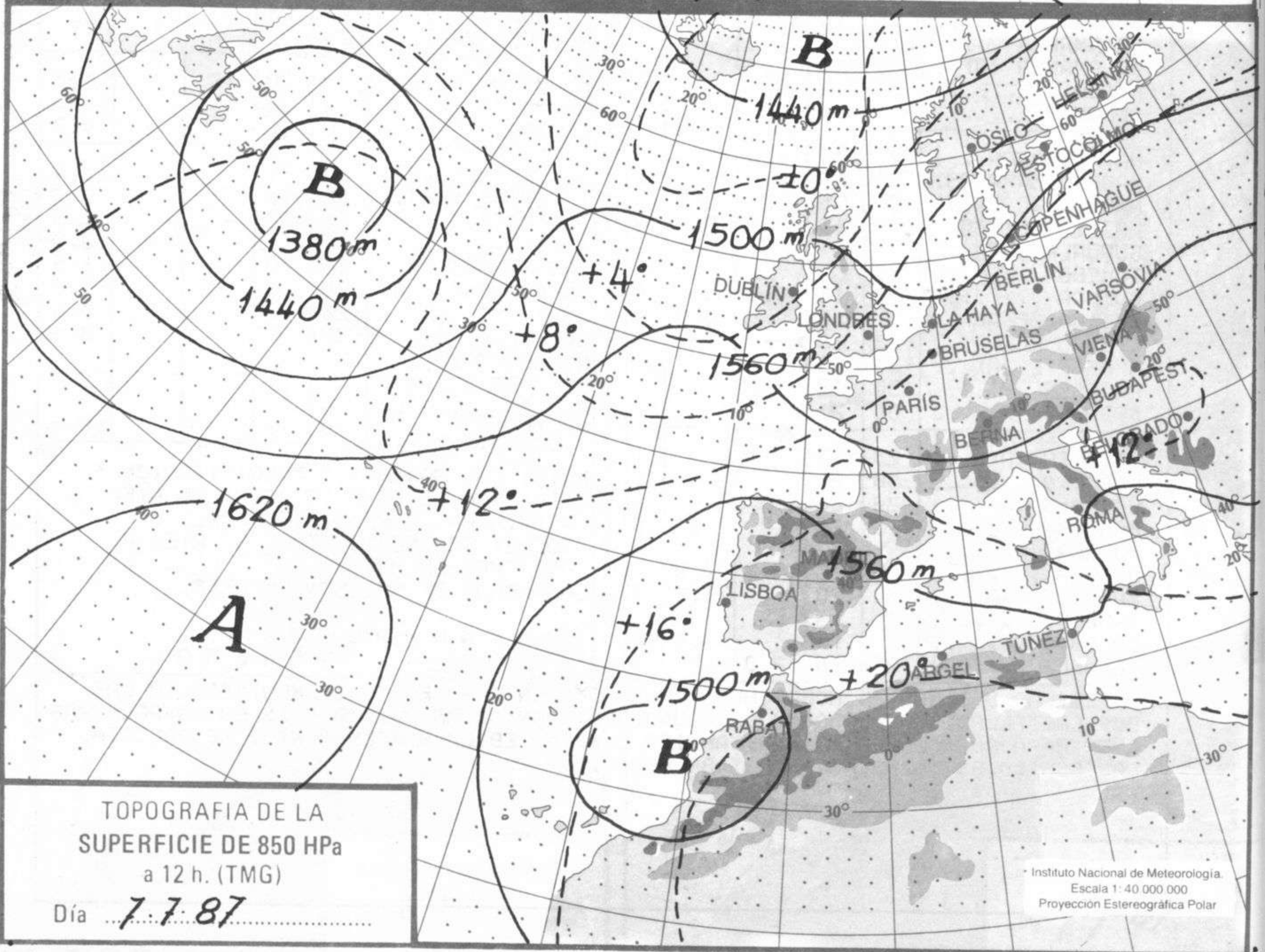
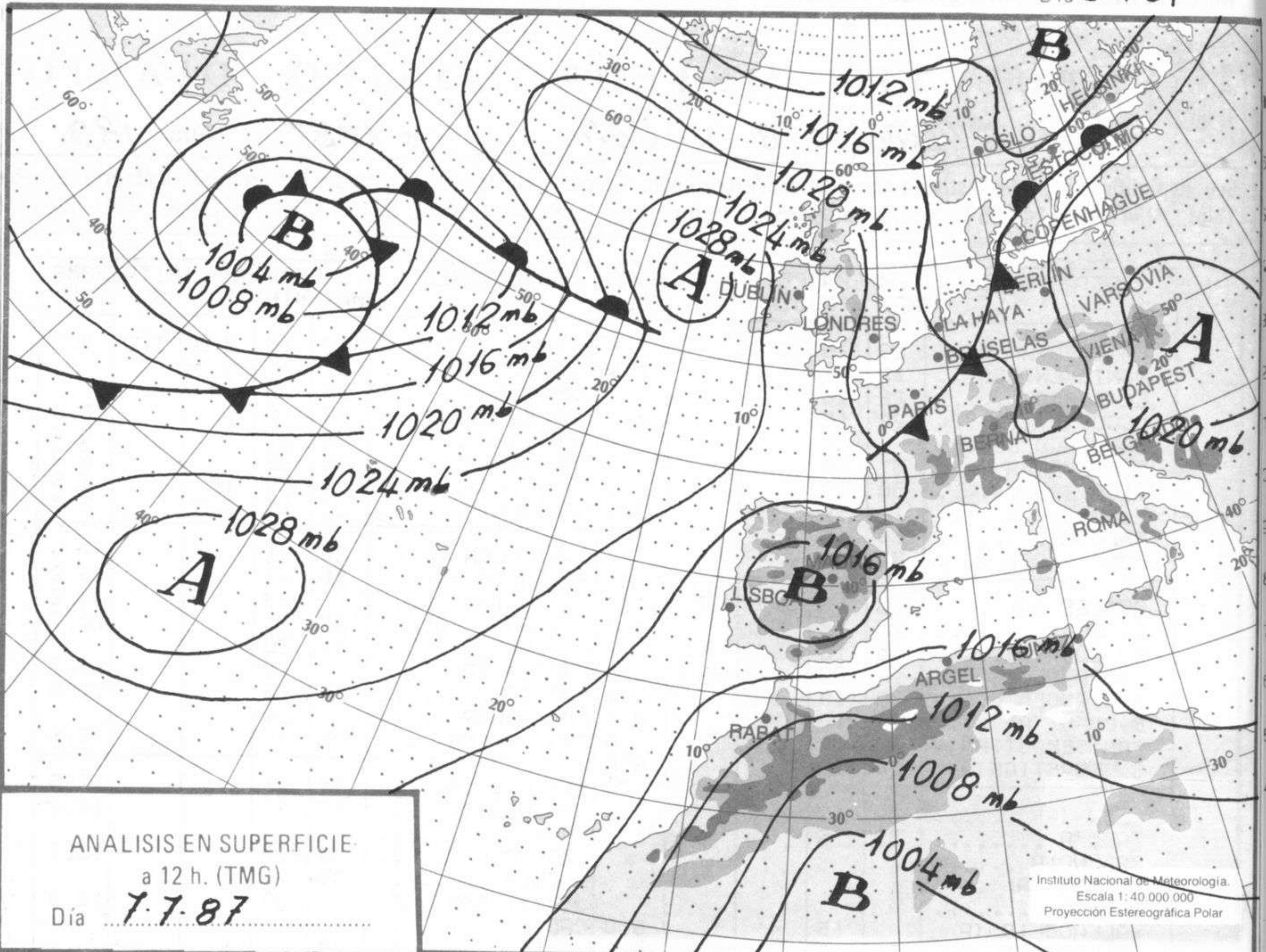
 Sec. de Publicaciones del Instituto Nacional de Meteorología, Ciudad Universitaria, Apartado de Correos 285, Madrid (España)
 Teléf.: *(341) (91) 244 35 00 - Fonometeo Madrid (información local zona Centro): 094 - Fonometeo España: (91) 232 69 40

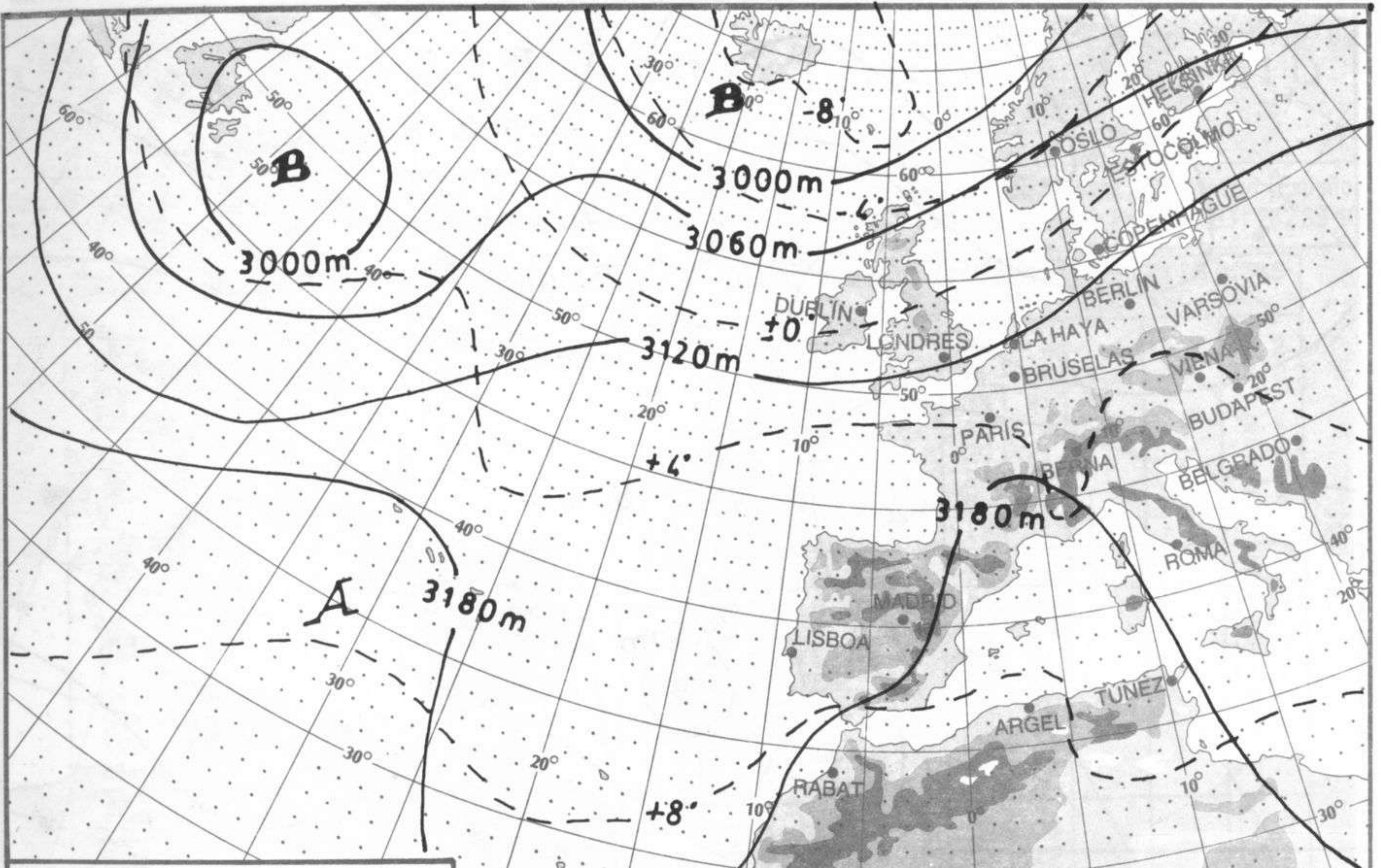
ESTACIONES	TEMPERA		PRECIPITA		HORS SOL	ESTACIONES	TEMPERA		PRECIPITA		HORS SOL
	MAX	MIN	DIA	NOC			MAX	MIN	DIA	NOC	
LA CORUÑA	20	16	IP		1.5	LERIDA	32	18	2.0	1.0	7.7
MONTEVENTOSO	19	15			2.4	GERONA (A)	31		0.3		
EL FERROL	22	16				BARCELONA	30	20	IP		
LUGO (P.C.)	22	15			1.4	BARCELONA (A)	29	19			6.6
SANTIAGO DE C.						REUS (A)	29	21			4.6
PONTEVEDRA	31	18			12.8	TARRAGONA	28	22			5.2
VIGO (A)	30	17			11.8	TORTOSA	34	22	IP		2.6
VIGO		19			13.0	MONTSENY	20	14	2.0		2.7
ORENSE	30	19			7.5	CASTELLON	30	21			2.6
PONFERRADA	31	16				VALENCIA (A)	31	23			8.9
AVILES (A)	20	16	0.4	IP	0.0	VALENCIA		23			8.2
GIJON	21	18	1.0	IP	1.0	ALICANTE (A)	31	21			10.7
OVIEDO	18	15	0.4	2.0	0.0	ALICANTE	31	20			
SANTANDER (A)		20		0.7	0.0	MURCIA (A)		19			11.2
SANTANDER	22	19			0.4	MURCIA	35	19			11.9
BILBAO (A)	24	19			0.7	CARTAGENA		20			
SAN SEBASTIAN	20	17			0.0	SAN JAVIER	28	22			7.9
S. SEBASTIAN (A)	24	20			0.0	SEVILLA (A)	38	21			12.6
LEON (A)	29	14	0.4		7.8	CORDOBA (A)	37	21			12.2
ZAMORA	30	16			8.5	JAEN					
PALENCIA						GRANADA (A)	33	17			12.7
BURGOS (A)						HUELVA	33				
BURGOS						JEREZ FRONT (A)	35	20			12.9
VALLADOLID (A)		15			9.0	CADIZ					
VALLADOLID	31	16	IP		9.1	TARIFA	23				
SORIA	26	14	60.0	1.0	3.2	MALAGA (A)	30	23			
SALAMANCA						ALMERIA (A)	29				
SALAMANCA (A)	30	15			10.7	PALMA DE M. (A)	33	20	IP		8.8
AVILA	27	14	0.8		9.5	MAHON (A)	31	22			10.0
SEGOVIA		16			3.8	IBIZA (A)	30	22			10.2
NAVACERRADA	21	11	12.0		5.6	S.C. TENERIFE	27	21			11.4
MADRID/BARAJAS	33	16	8.0		7.3	TENERIFE NOR (A)	23	16			9.9
MADRID (C.UNIV)	31	16	IP	0.2	8.0	TENERIFE SUR (A)	25	20			2.0
MADRID (RETIRO)	30	18	6.5	0.2	7.0	IZAÑA	21	11			12.9
GUADALAJARA						LAS PALMAS (A)	26	20			11.5
TOLEDO	33					FUERTEVENTUR (A)	28	20			8.0
CUENCA	29	15	0.9	4.0	8.6	LANZAROTE (A)	28	19			9.9
MOLINA DE ARA.		12		0.2	7.7	LA PALMA (A)	25	21			8.5
CIUDAD REAL	33	18			9.9	HIERRO (A)					
ALBACETE (A)	30	18			8.8	CEUTA	26				
CACERES	34	18				MELILLA	30	22			11.4
BADAJOZ (A)	36	21			12.5						
VITORIA (A)	23	17			1.2						
LOGROÑO	30	20			5.1						
LOGROÑO (A)	29	20			5.1						
PAMPLONA	26	18	IP		5.1						
HUESCA (A)		17			7.3						
DAROCA	29	15	0.3	2.0	7.0						
ZARAGOZA (A)	34	20		1.0	7.2						
ZARAGOZA											
CALAMOCHA		14		3.0	6.3						
TERUEL	27	16	2.0		3.6						

NOTA: LAS MAXIMAS Y PRECIPITACIONES (DIA) SON DE 06 A 18 (TMG) DE AYER
 LAS MINIMAS Y PRECIPITACIONES (NOCHE) SON DE 18 (TMG) DE AYER A 06 (TMG) DE HOY.
 LAS HORAS DE SOL SON DE AYER.

INFORMACION GENERAL

EN LAS ULTIMAS 24 HORAS, HUBO CHUBASCOS, EN GRAN PARTE TORMENTOSOS, EN LAS DOS: CASTILLAS, RIOJA, ARAGON, CATALUNA. DESTACAN 60 MM EN SORIA, 12 EN NAVACERRADA Y EN BARAJAS, 6 EN LA MOLINA. TAMBIEN LLOVIÓ DEBILMENTE EN PUNTOS DE GALICIA, CANTABRICO, ASTURIAS, NAVARRA Y BALEARES.

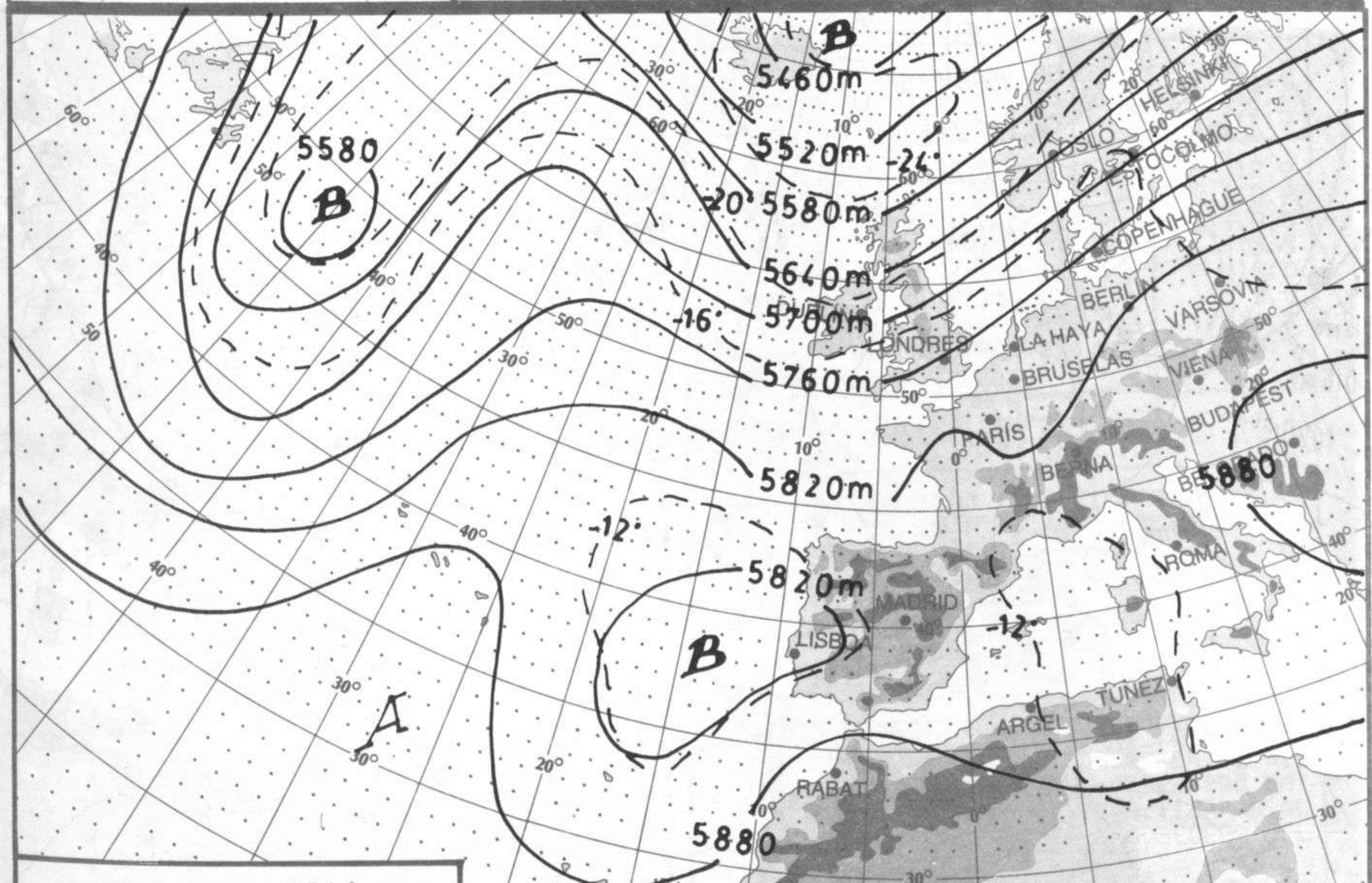




TOPOGRAFIA DE LA SUPERFICIE DE 700 HPa a 12 h. (TMG)

Día 7-7-87

Instituto Nacional de Meteorología
Escala 1: 40 000 000
Proyección Estereográfica Polar



TOPOGRAFIA DE LA SUPERFICIE DE 500 HPa a 12 h. (TMG)

Día 7-7-87

Instituto Nacional de Meteorología
Escala 1: 40 000 000
Proyección Estereográfica Polar

