



BOLETIN METEOROLOGICO DIARIO

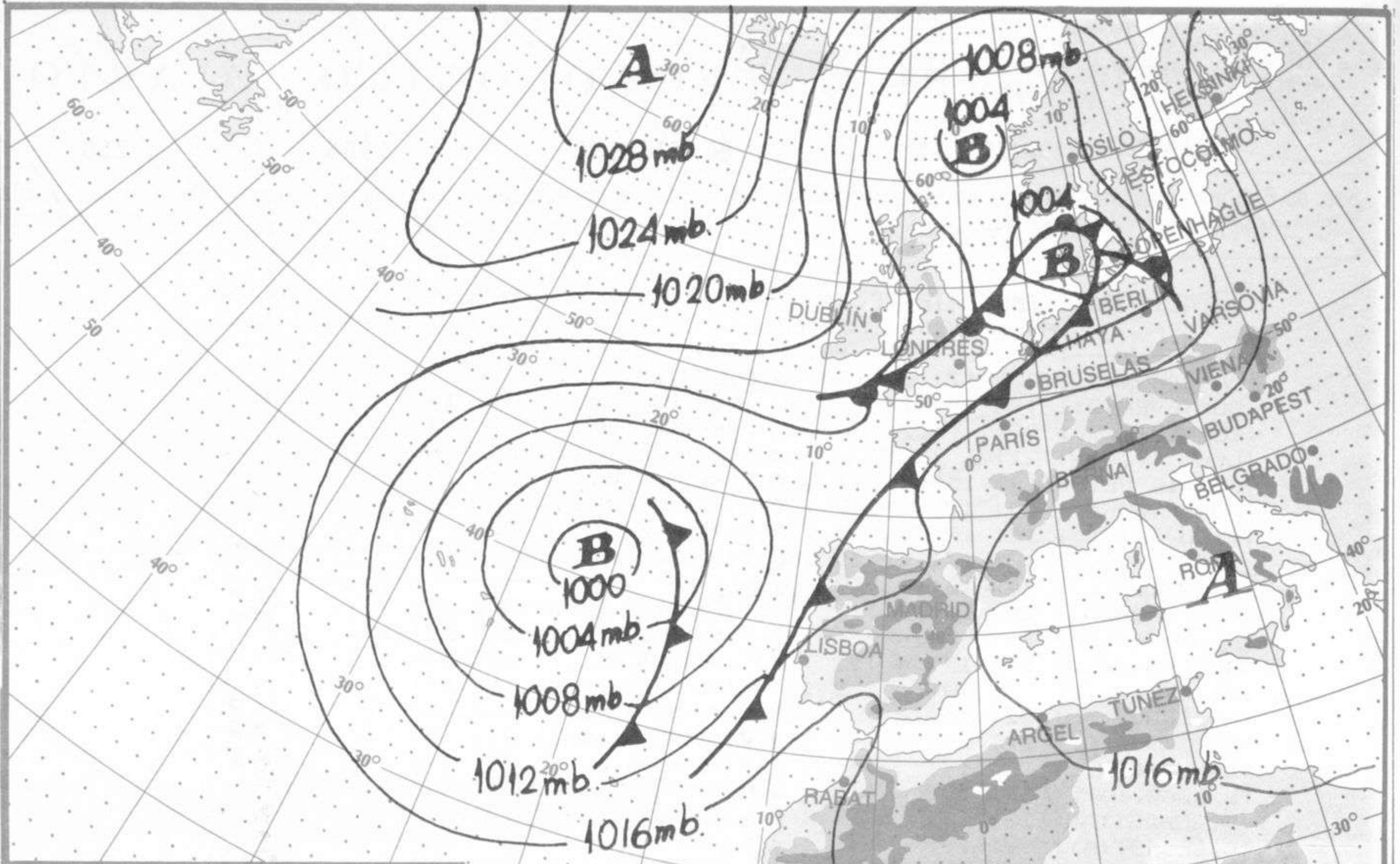
MADRID, LUNES 15 de SEPTIEMBRE de 1986 Núm. 258

Sec. de Publicaciones del Instituto Nacional de Meteorología, Ciudad Universitaria, Apartado de Correos 285, Madrid (España)
Teléf.: *(341) (91) 244 35 00 - Fonometeo Madrid (información local zona Centro): 094 - Fonometeo España: (91) 232 69 40

ESTACIONES	TEMPERATURAS				ESTACIONES	TEMPERATURAS			
	MAX	MIN	DIA	NOCH		MAX	MIN	DIA	NOCH
LA CORUNA.	22	17	18	13	0,2	LERIDA.....			
MONTEVENTO..	19	--	27			GERONA. (A)..	29	18	8,4
EL FERROL..	22		22			BARCELONA..		19	
LUGO (P.C.)	22		20		0,2	BARCELON(A)	28	18	10,6
SANTIA DE C	19	15	41	41	0,0	REUS. (A)...	27	19	3,9
PONTEVEDRA..	19	17	73	33	0,0	TARRAGONA..		22	0,0
VIGO (A)...	18	17	20	34	0,0	TORTOSA....	31		
VIGO.....		17		39	0,0	MONTSENY...		10	7,9
ORENSE.....	24	16	9	39	1,1				
PONFERRADA..	24	16	IP	19		CASTELLON..	30	19	10,6
						VALENCIA(A)	31	20	10,9
AVILES (A)..	23	17	4	22	0,0	VALENCIA...	28	20	10,9
GIJON.....		18		5	0,0	ALICANTE(A)	31	19	11,4
OVIEDO...	22	16	IP	5	0,0	ALICANTE...			11,5
SANTANDE(A)	27				1,0	MURCIA. (A)..	33	17	9,9
SANTANDER..	26	19		IP	2,9	MURCIA.....	33	17	10,8
BILBAO. (A)..	33	19			6,0	CARTAGENA..	26	22	
S. SEBASTIAN	28				8,5	SAN JAVIER..	28	17	9,4
S. SEBAST(A)		19			6,8				
						SEVILLA (A)	29	20	8,4
LEON (A)...	22				0,7	CORDOBA (A)	30	18	9,7
ZAMORA.....	27	18		IP	8,0	JAEN.....			
PALENCIA...						GRANADA (A)	32	13	9,6
BURGOS. (A)..						HUELVA.....	26	21	8,8
BURGOS.....						JEREZ F. (A)	28	18	9,0
VALLADOL(A)	27	16			9,5	CADIZ.....	24	21	9,4
VALLADOLID..	28	18			10,7	TARIFA.....		20	
SORIA.....	26	14			8,8	MALAGA (A)..	27	18	10,3
SALAMANCA..						ALMERIA (A)	27	19	9,5
SALAMANC(A)	26	18			9,1				
AVILA.....	24	16			9,3	PALMA M. (A)	31	16	8,8
SEGOVIA....		19			9,5	MAHON. (A)..	29	21	11,2
						IBIZA. (A)..	30	21	11,5
NAVACERRADA	17	10			7,7				
MAD/BARAJAS	29	17			8,6	S. C. TENERIF	28	23	5,5
MAD/C. UNIV.	29	17			0,0	TF. NORT. (A)	24	18	9,2
MAD/RETIRO.	27	18			10,7	TF. SUR (A)..	29		6,8
GUADALAJARA						IZANA.....			
TOLEDO.....	32	21			9,5	L. PALMAS (A)	27		9,1
CUENCA.....	29	16			11,3	FUERTEVE(A)	26		10,2
MOLINA ARAG	27	14			9,8	LANZARDT(A)	26		9,2
C. REAL.....	31	17			8,8	LA PALMA(A)	27		10,2
ALBACETE(A)	30	15			9,7	HIERRO. (A)..			
CACERES....		20			8,9				
BADAJOZ. (A)	29	21			8,0	CEUTA.....		20	11,2
						MELILLA....	28		9,5
VITORIA (A)	29	19			7,2				
LOGRONO....	32	20			9,3				
LOGRONO (A)	32	10			9,6				
PAMPLONA...					7,4				
HUESCA (A)..									
DAROCA.....	31	18			9,4				
ZARAGOZA(A)	32	19			8,0				
ZARAGOZA...									
CALAMUCHA..	30	15			6,9				
TERUEL.....	29								

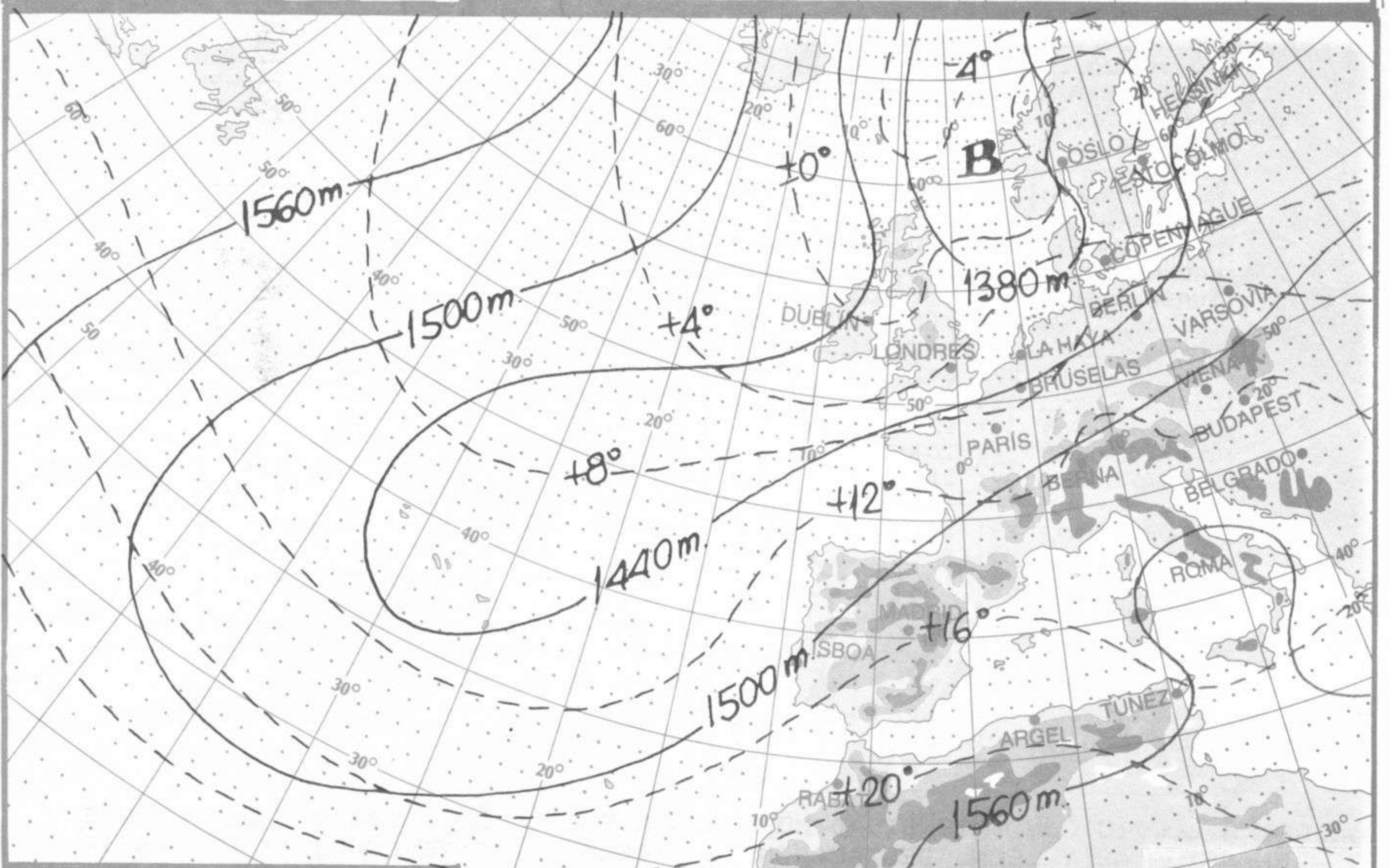
NOTA-LAS MAXIMAS Y PRECIPITACIONES (DIA) SON DE 06 A 18 (TMS) DE AYER. LAS MINIMAS Y LAS PRECIPITACIONES (NOCHE) SON DE 18 (TMS) DE AYER A 06 (TMS) DE HOY.
LAS HORAS DE SOL SON DE AYER.
INFORMACION GENERAL

AYER LLOVIO CON INTENSIDAD MODERADA A FUERTE EN GALICIA Y DEBILMENTE EN ASTURIAS Y LEON. DESTACARON 73 LITROS EN PONTEVEDRA, 41 EN SANTIAGO, 27 EN MONTEVENTOSO Y 22 EN FERROL. EN LA NOCHE PASADA HAN CONTINUADO LAS PRECIPITACIONES DE MODERADAS A FUERTES EN GALICIA Y DEBILES EN ASTURIAS, SANTANDER, LEON Y ZAMORA. EN EL RESTO DE ESPANA HAN PREDOMINADO LOS CIELOS NUBOSOS, EXCEPTO EN EL SURESTE, ANDALUCIA ORIENTAL Y BALEARES.



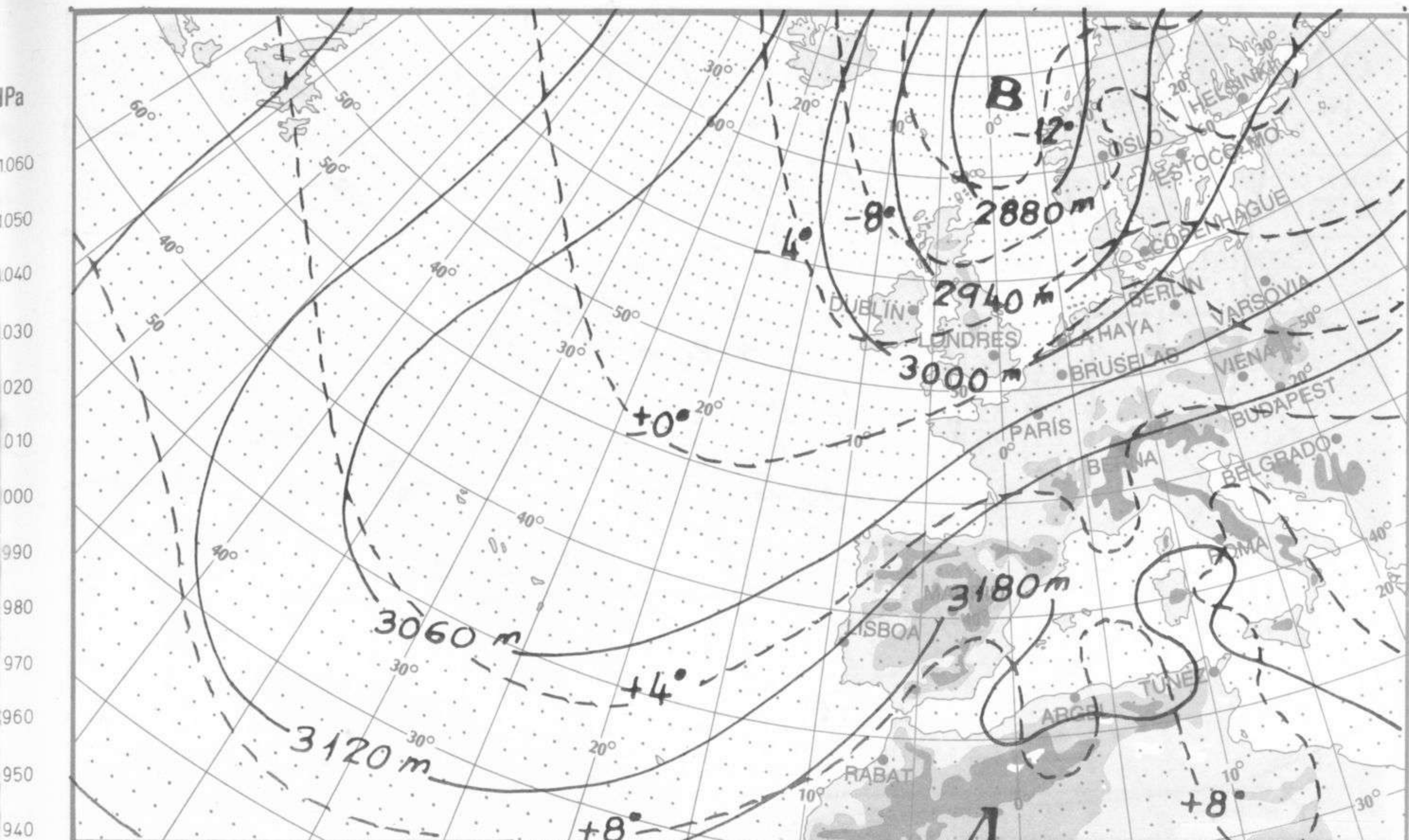
ANALISIS EN SUPERFICIE
a 12 h. (TMG)
Día 14-9-86

Instituto Nacional de Meteorología
Escala 1: 40 000 000
Proyección Estereográfica Polar



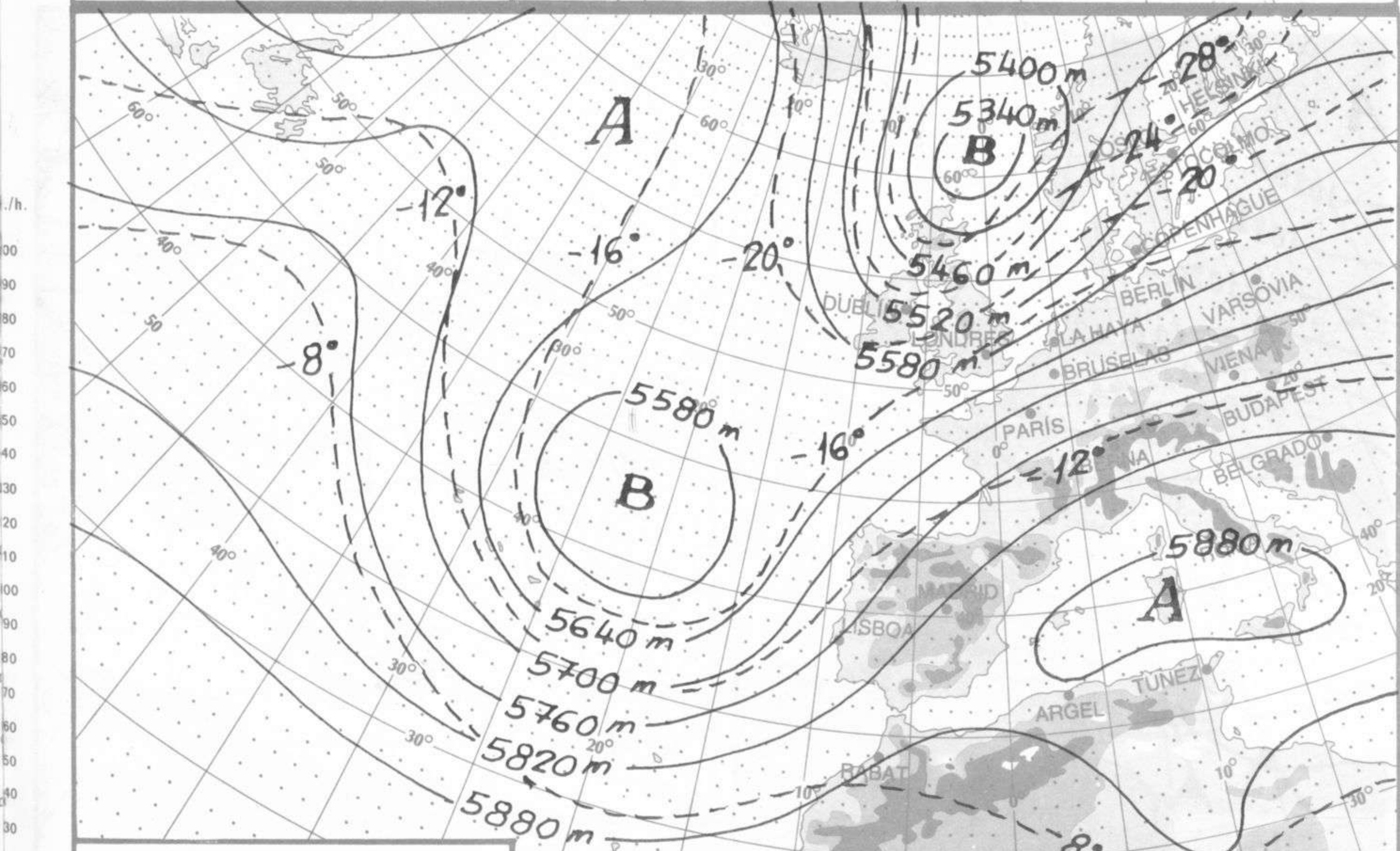
TOPOGRAFIA DE LA
SUPERFICIE DE 850 hPa
a 12 h. (TMG)
Día 14-9-86

Instituto Nacional de Meteorología
Escala 1: 40 000 000
Proyección Estereográfica Polar



TOPOGRAFIA DE LA SUPERFICIE DE 700 HPa a 12 h. (TMG)
 Día 14-9-86

Instituto Nacional de Meteorología
 Escala 1: 40 000 000
 Proyección Estereográfica Polar



TOPOGRAFIA DE LA SUPERFICIE DE 500 HPa a 12 h. (TMG)
 Día 14-9-86

Instituto Nacional de Meteorología
 Escala 1: 40 000 000
 Proyección Estereográfica Polar

