



BOLETIN METEOROLOGICO DIARIO

MADRID, SABADO 12 de OCTUBRE de 1.985 Núm. 285

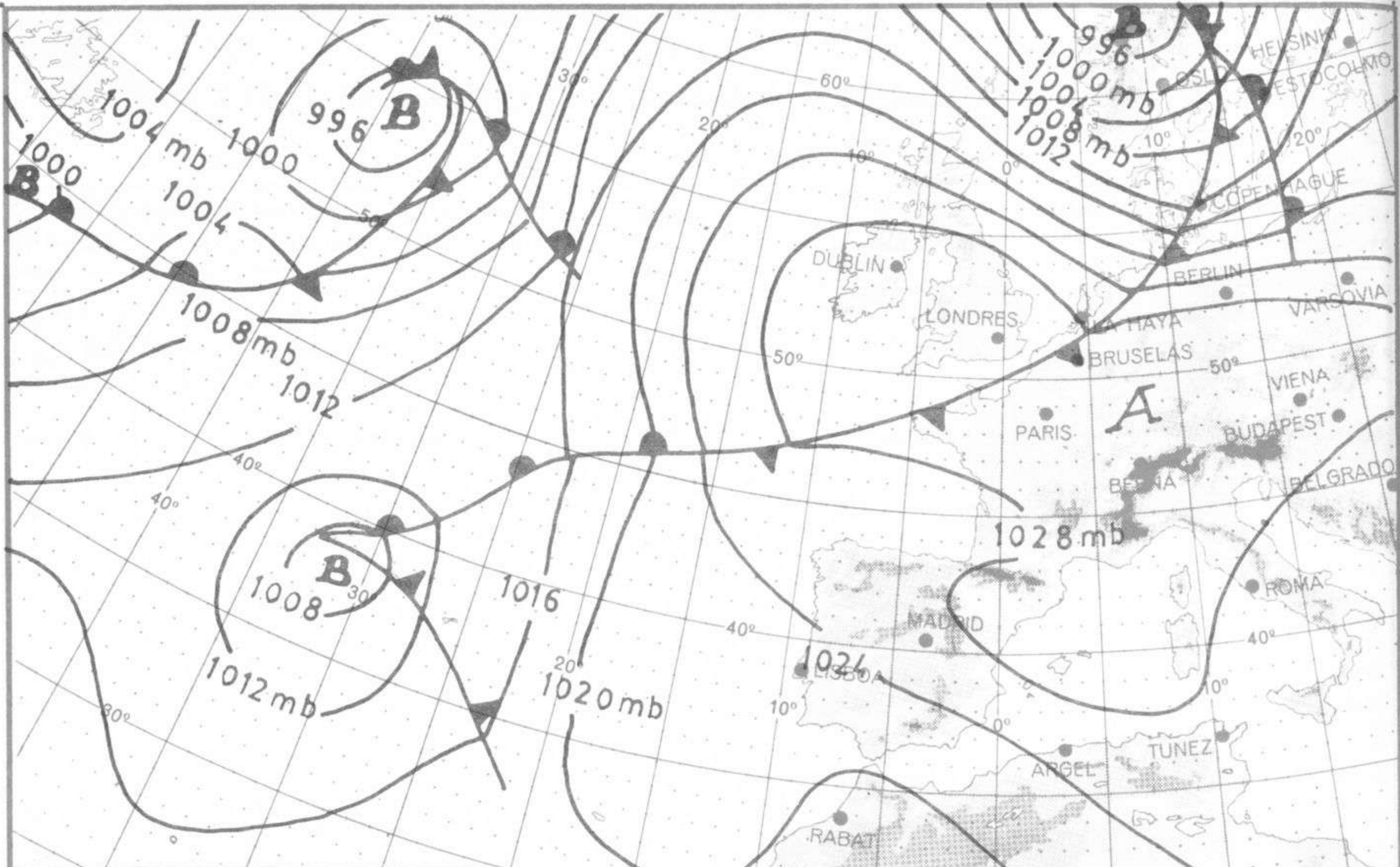
Sec. de Publicaciones del Instituto Nacional de Meteorología, Ciudad Universitaria; Apartado de Correos 285, Madrid (España)
Teléf.: *(341) (91) 244 35 00 - Fonometeo Madrid (información local zona Centro): 094 - Fonometeo España: (91) 232 69 40

Estaciones	Temperatura		Precipitación		Horas de sol	Estaciones	Temperatura		Precipitación		Horas de sol	Estaciones	Temperatura		Precipitación		Horas de sol
	Máx.	Mín.	Día	Noche			Máx.	Mín.	Día	Noche			Máx.	Mín.	Día	Noche	
La Coruña ...	26	17			9.0	Navacerrada	17	7			9.3	Castellón ...	26				
Monteventoso	25	20			10.3	Madrid/Barajas	25	8			9.4	Valencia (A)	27	16			7.4
El Ferrol ...	29	14				Madrid (C.Un.)	25	12			9.2	Valencia ...	26	16			10.0
Lugo (P.C.) ...	27	6			8.9	Madrid (Retiro)	23	13			9.3	Alicante (A)	27	18			9.4
Santiago de C.	29	14			9.0	Guadalajara...						Alicante ...	26	16			9.2
Pontevedra ...	28	17			8.3	Toledo ...	26	12			9.9	Murcia (A) ...	27	14			8.0
Vigo (A) ...	27	15			8.4	Cuenca ...	24	8			10.3	Murcia ...	27	15	ip		9.7
Vigo ...	29	13			9.8	Molina de A.	23	0			9.0	Cartagena ...	24	16			
Orense ...	31	8			8.2	Ciudad Real	27	11			8.5	San Javier ...	26	18			9.7
Ponferrada ...	25	8			9.4	Albacete (A)	23	11			8.7	Sevilla (A) ...	33	19			9.3
Avilés (A) ...	25	14			9.5	Cáceres ...	28	14			9.6	Córdoba (A)	30	17			9.5
Gijón ...	25	9			8.1	Badajoz (A)	30	15			10.0	Jaén ...					
Oviedo ...	27	14			8.5	Vitoria (A) ...	26	5			9.5	Granada (A)	28	12			8.8
Santander (A)	24	10			7.3	Logroño ...	25	6			9.7	Huelva ...	31	19			8.2
Santander ...	26	14			9.6	Logroño (A)	25	8			10.2	Jerez de la F.(A)	28	21			10.3
Bilbao (A) ...	23	10			9.7	Pamplona ...	26	8			9.5	Cádiz ...	27	22			10.0
San Sebastián	27	20			9.1	Huesca (A) ...	25	13			9.2	Tarifa ...		21			6.2
S.Sebastián (A)	25	10			8.8	Daroca ...	25	7			9.2	Málaga (A) ...	27	17			9.4
León (A) ...	24	11			10.3	Zaragoza (A)	25	10			9.8	Almería (A)	28	21			8.7
Zamora ...	25	9			10.2	Zaragoza ...	26	11				Palma de M.(A)	26	11			4.3
Palencia ...						Calamocha ...	26	6			6.7	Mahón (A) ...	24	15			9.3
Burgos (A) ...						Teruel ...						Ibiza (A) ...	27	17			10.0
Burgos ...	28					Lérida ...						S.C.de Tenerife	26	21			9.0
Valladolid (A)	26	10			9.7	Gerona (A) ...	26	8			8.4	Tenerife Norte(A)	23	15			8.5
Valladolid ...	27	9			10.1	Barcelona ...	23	15				Tenerife Sur (A)	27	21			8.1
Soria ...	24	5			10.6	Barcelona (A)	25	14			8.9	Izaña ...					
Salamanca ...						Reus (A) ...		14			8.6	Las Palmas (A)	26	21			8.6
Salamanca (A)	26	7			9.1	Tarragona ...	24	17			8.5	Fuerteventura(A)	25	22			7.8
Avila ...	21	9			9.2	Tortosa ...	26	14			9.3	Lanzarote (A)	27	19			8.7
Segovia ...	25	10			10.0	Montseny ...	17	10			9.9	La Palma (A)	25	21			7.3
												Hierro (A) ...	25	19			5.5
												Ceuta ...	25	20			5.6
												Melilla ...	26	22			6.3

NOTA.- Las máximas y precipitaciones (día) son de 06 a 18 (TMG) de ayer. Las mínimas y las precipitaciones (noche) son de 18 (TMG) de ayer a 06 (TMG) de hoy. Las horas de sol son de ayer.

INFORMACION GENERAL.- Borrasca de 990 mb en 43° N 52° W; otra de 1004 mb en 44° N 29° W; otra de 876 mb en 60° N 40° W; otra de 996 mb en 62° N 20° W. Anticiclón de 1034 mb en 54° N 03° W. Madrid isocero 4380 m. Inversión 800 m. Inestabilidad entre 1500 y 2200 m. y entre 5400 y 6600 m. Nivel de condensación en 4650 m. La Coruña isocero 4400 m. Inversión en 400 m. Palma isocero 4300 m. Inversión en 250 m. Inestabilidad entre 250 y 800 m. y entre 5900 y 7600 m. Gibraltar isocero 4100 m. Inestabilidad entre 0 y 350 m. Tenerife isocero 4000 m. Inestabilidad entre 0 y 550 m. y entre 2800 y 4350 m. Circulación del SE en la mitad sur de la Península en todos los niveles y del SW en niveles altos en la mitad norte. Masa relativamente fría en altura sobre el SE de la Península con -12° C. a 500 mb. Corriente en chorro del SW con 110 kt a 300 mb sobre el Barco C y del WNW con 110 kt sobre el norte de Alemania.

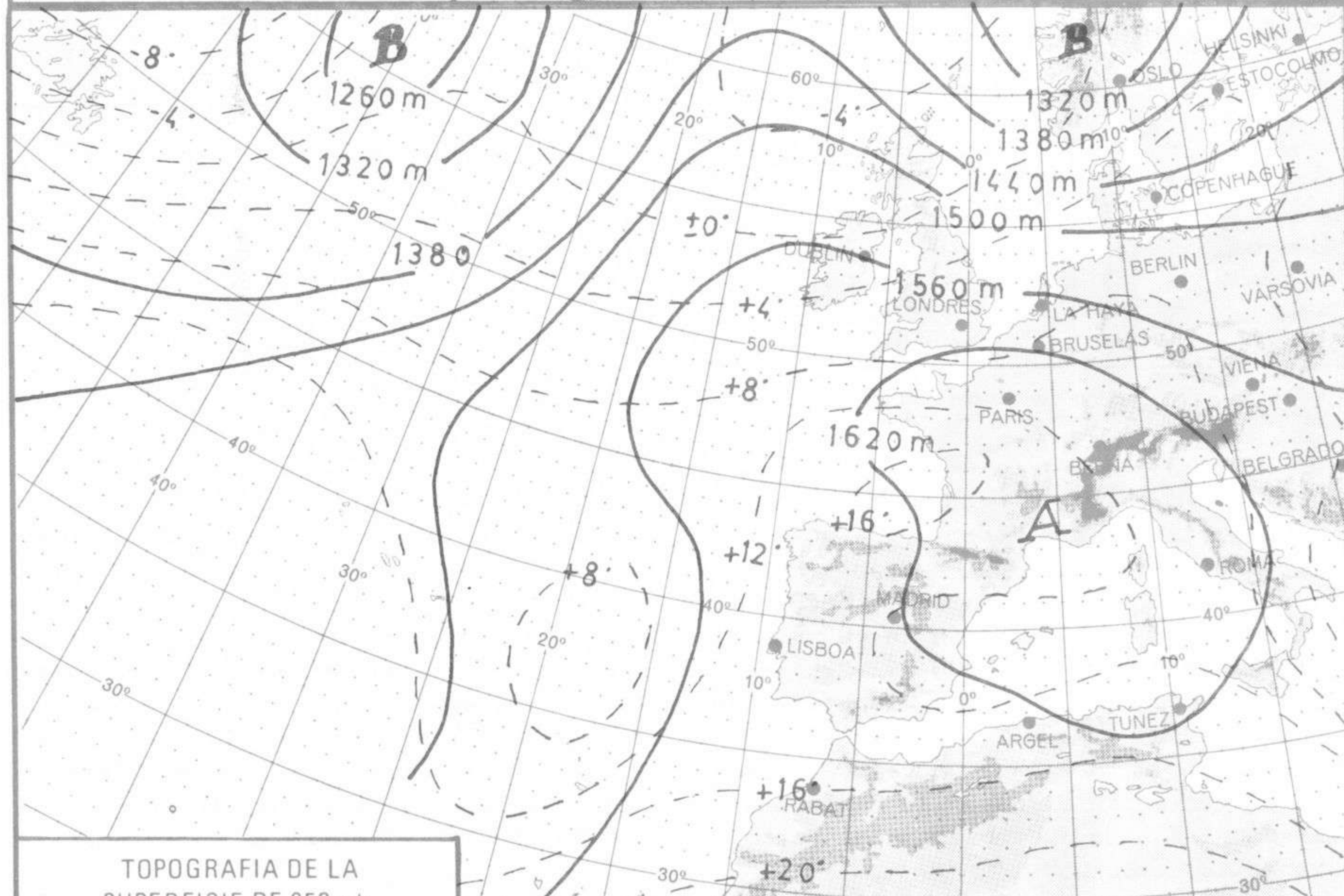
Ayer durante el día hubo intervalos nubosos en puntos de Baleares, Alicante y Murcia y despejado en el resto de España. Hubo nieblas por la mañana en Galicia, Cantábrico y Cataluña. Sopló levante fuerte en el Estrecho y moderado en Andalucía. En la noche de hoy estuvo despejado con neblinas en en norte, Cataluña y Levante.



ANALISIS EN SUPERFICIE
a 12 h. (TMG)

Día 11-10-85

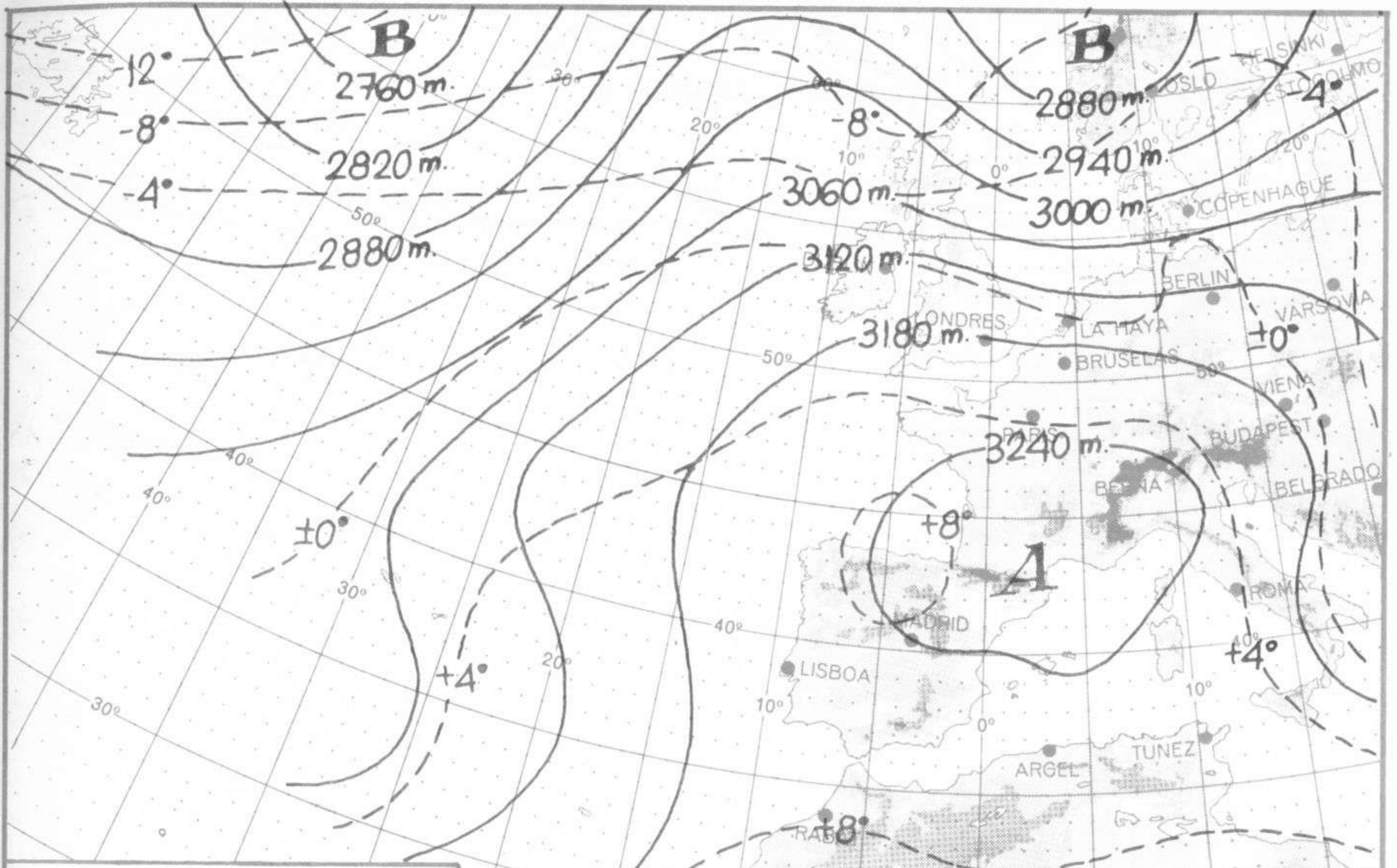
Instituto Nacional de Meteorología
Escala 1:30.000.000
Proyección Cónica Lambert



TOPOGRAFIA DE LA
SUPERFICIE DE 850 mb.
a 12 h. (TMG)

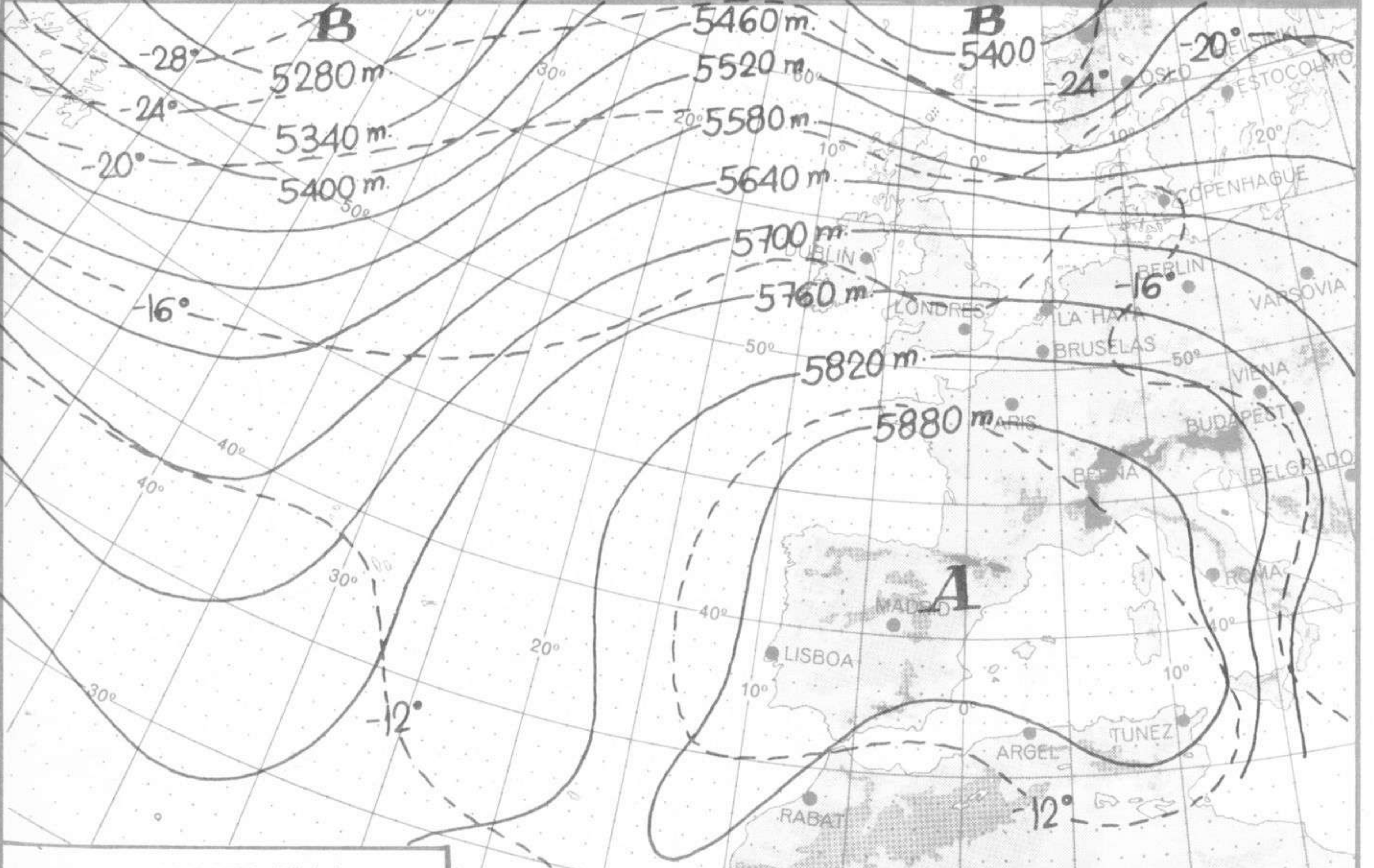
Día 11-10-85

Instituto Nacional de Meteorología
Escala 1:30.000.000
Proyección Cónica Lambert



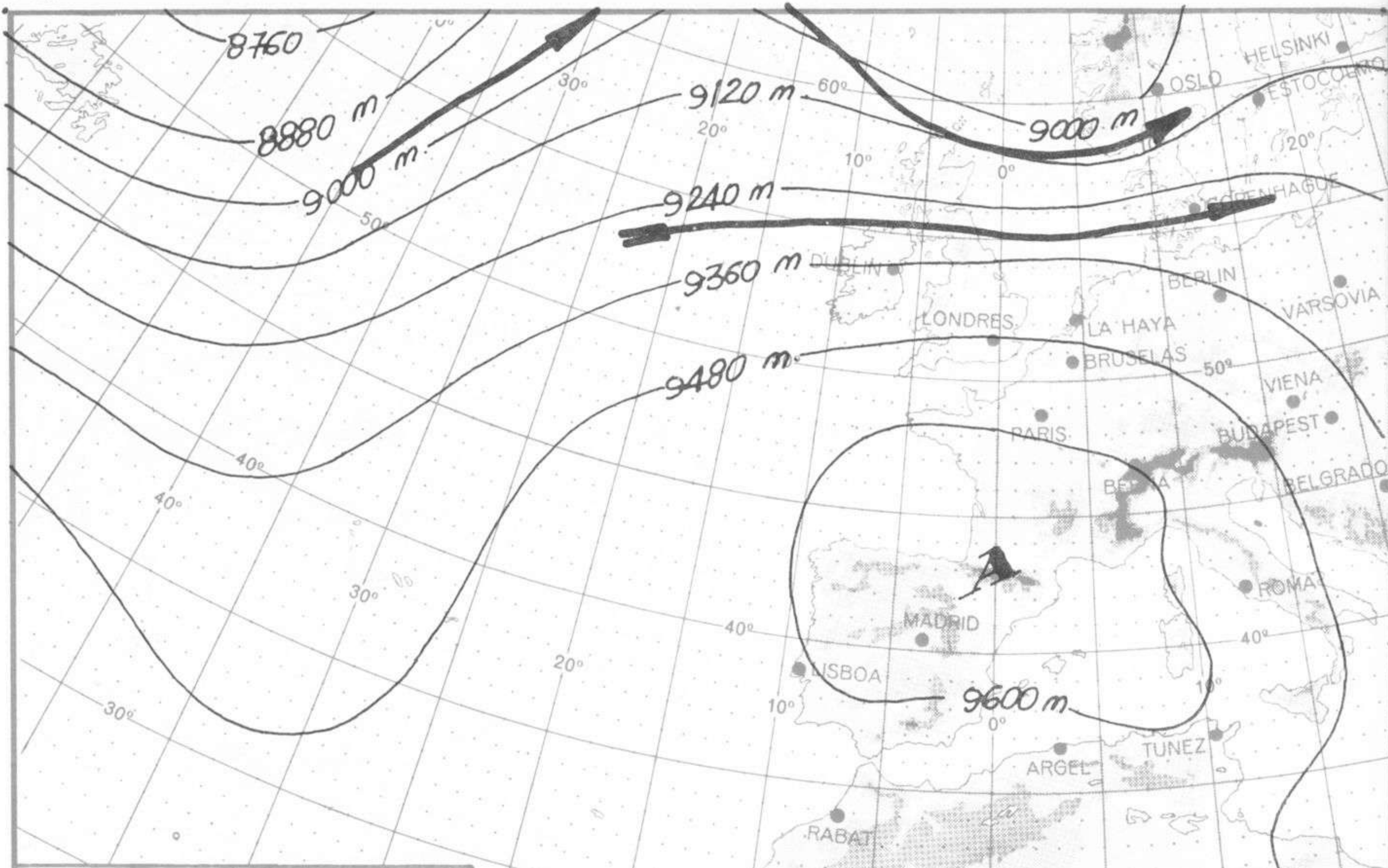
TOPOGRAFIA DE LA SUPERFICIE DE 700 mb. a 12 h. (TMG)
Día 11-10-85

Instituto Nacional de Meteorología
Escala 1:30.000.000
Proyección Cónica Lambert



TOPOGRAFIA DE LA SUPERFICIE DE 500 mb. a 12 h. (TMG)
Día 11-10-85

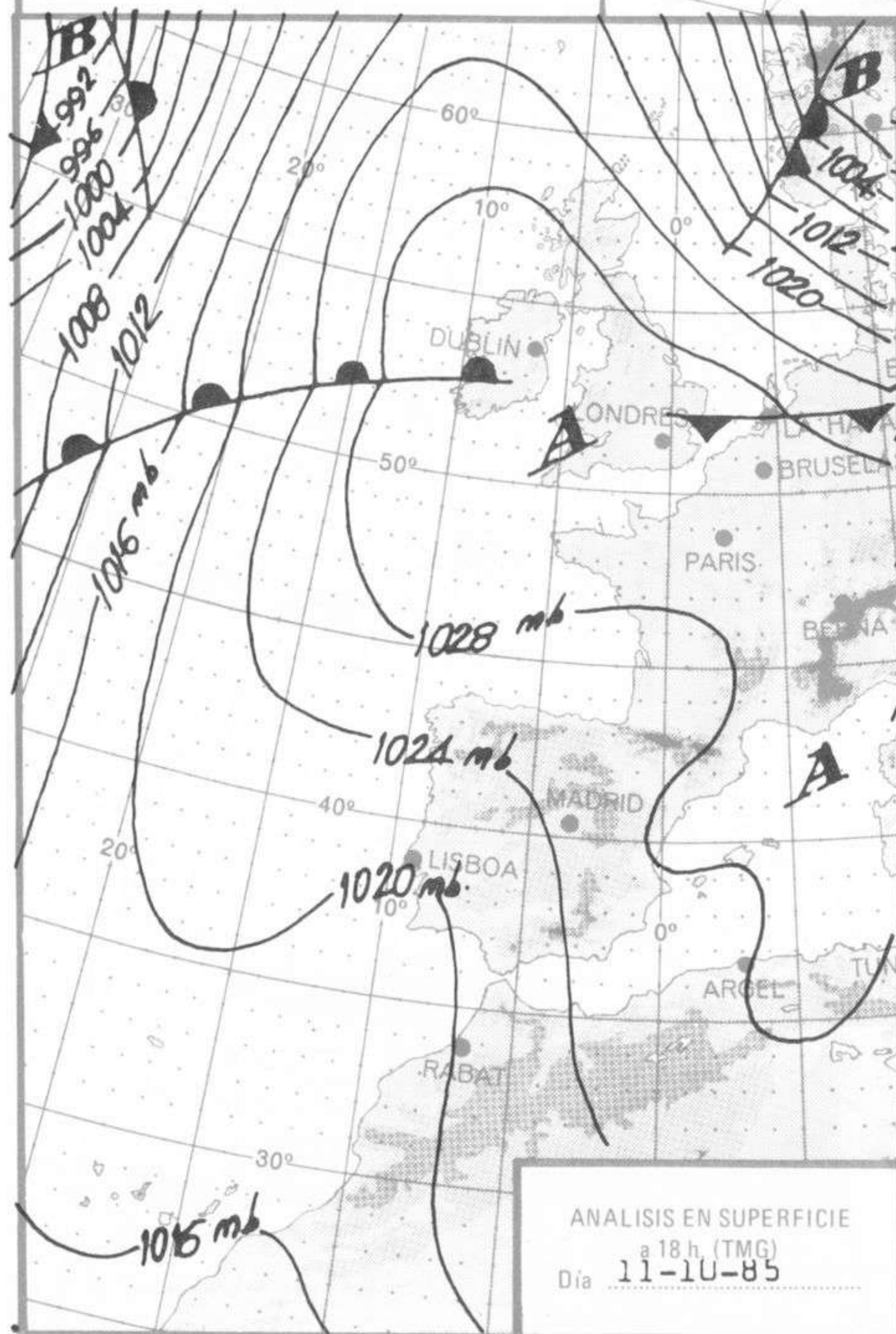
Instituto Nacional de Meteorología
Escala 1:30.000.000
Proyección Cónica Lambert



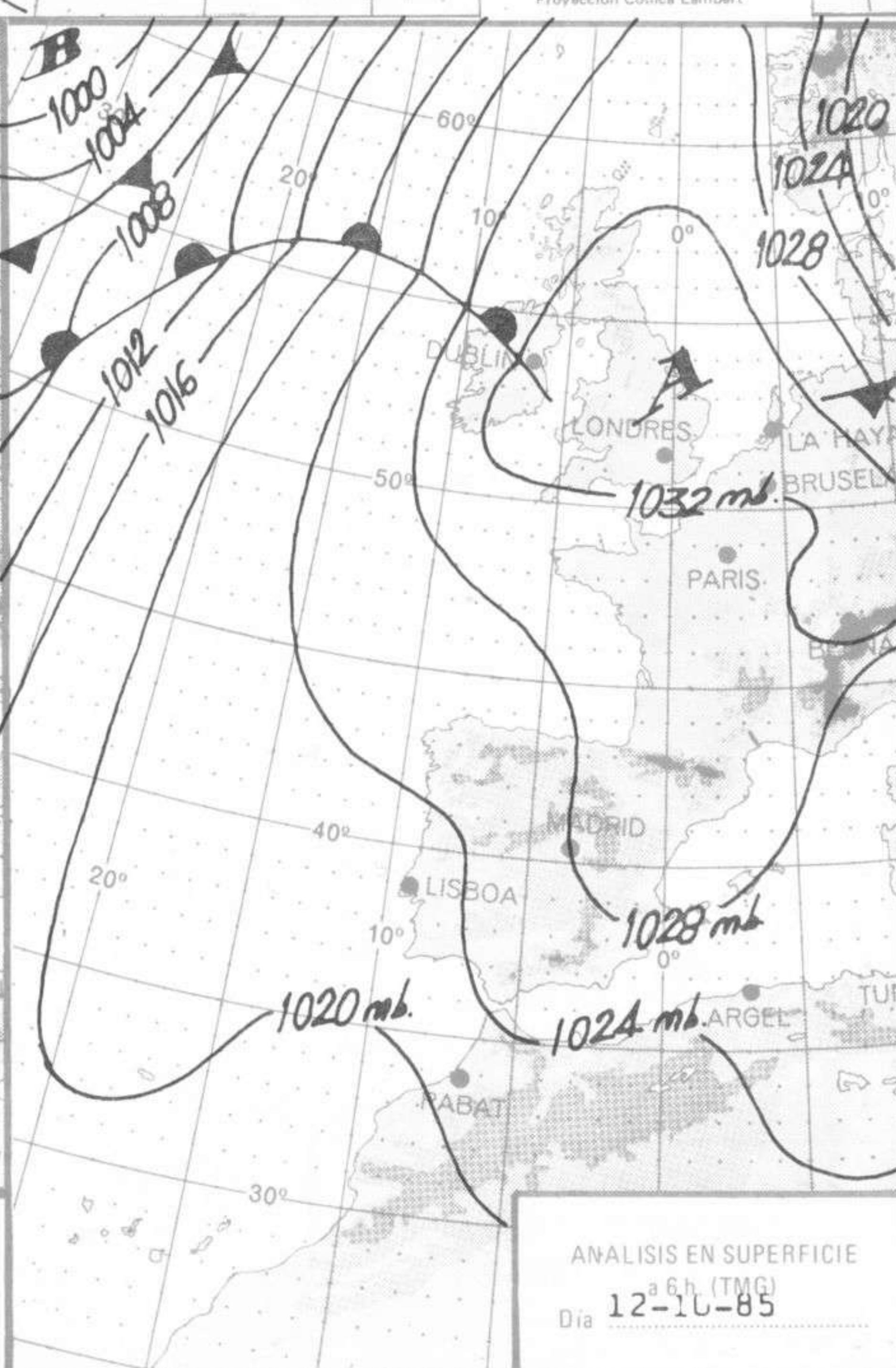
TOPOGRAFIA DE LA SUPERFICIE DE 300 mb. a 12 h. (TMG)

Día 11-10-85

Instituto Nacional de Meteorología
Escala 1:30.000.000
Proyección Cónica Lambert



ANALISIS EN SUPERFICIE a 18 h. (TMG)
Día 11-10-85



ANALISIS EN SUPERFICIE a 6 h. (TMG)
Día 12-10-85