



BOLETIN METEOROLOGICO DIARIO

MADRID, LUNES 17 de SEPTIEMBRE de 1.984. Núm. 261.

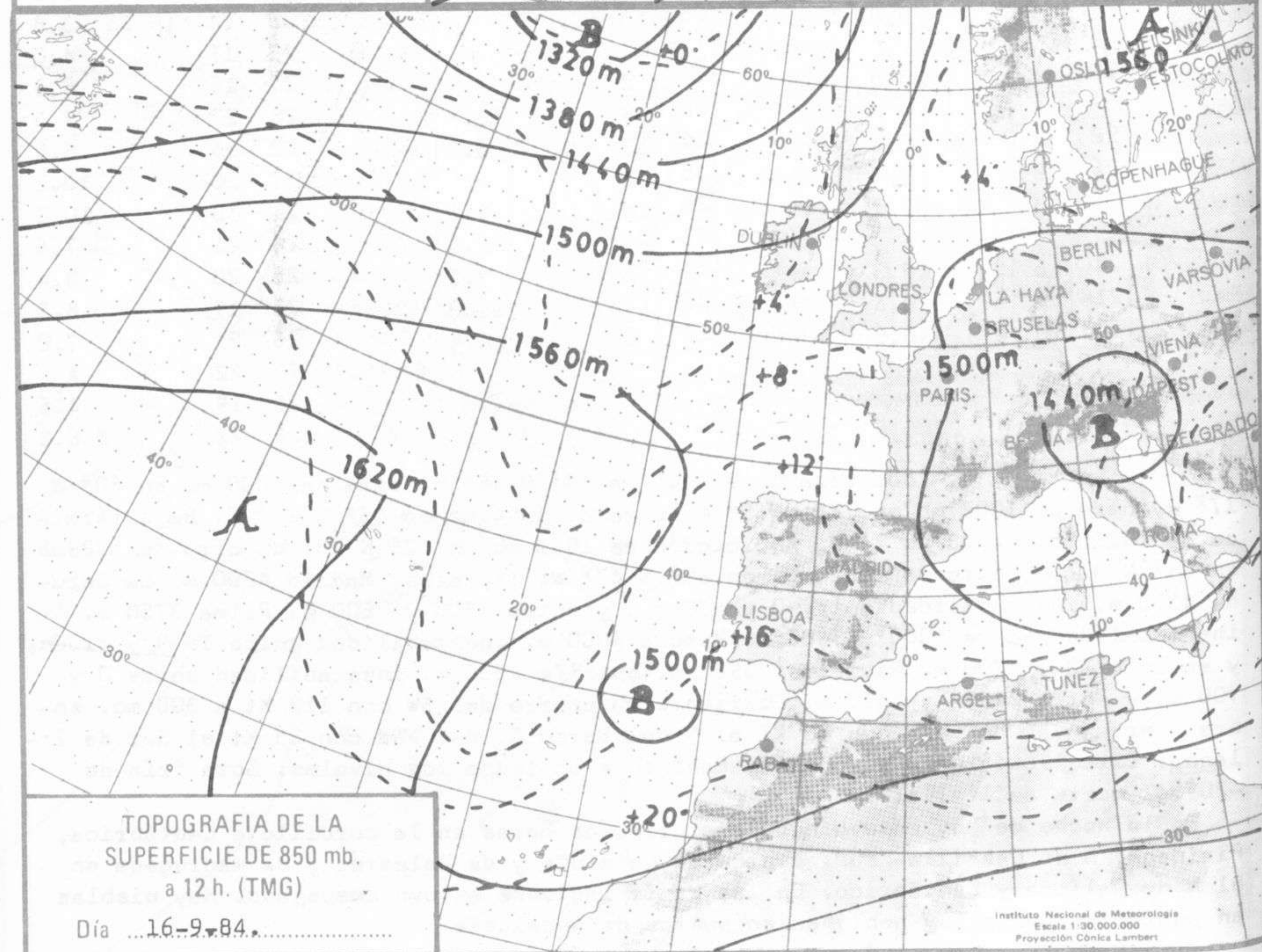
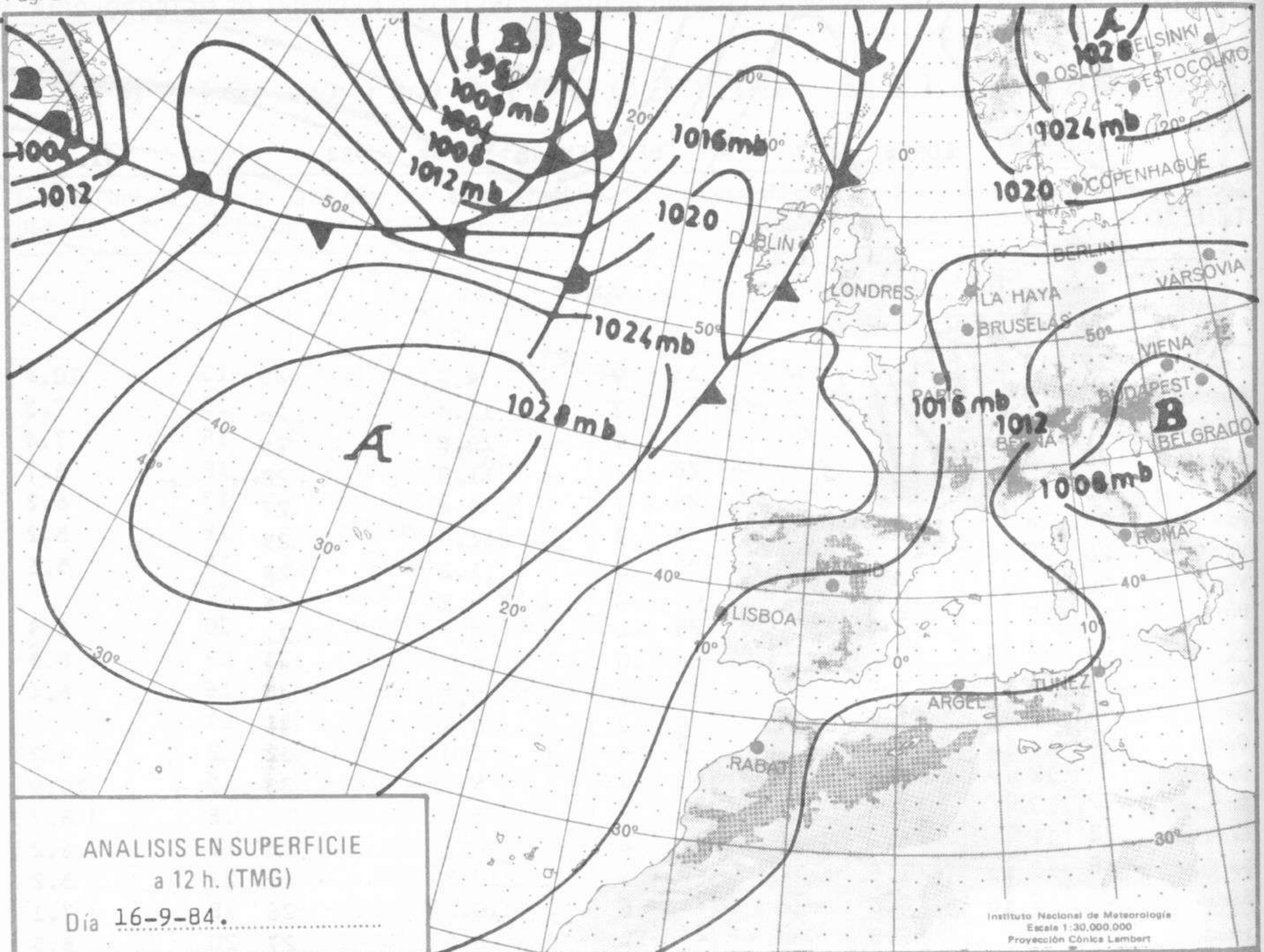
Sec. de Publicaciones del Instituto Nacional de Meteorología, Ciudad Universitaria, Apartado de Correos 285, Madrid (España)
Teléf.: *(341) (91) 244 35 00 - Fonometeo Madrid (información local zona Centro): 094 - Fonometeo España: (91) 232 69 40

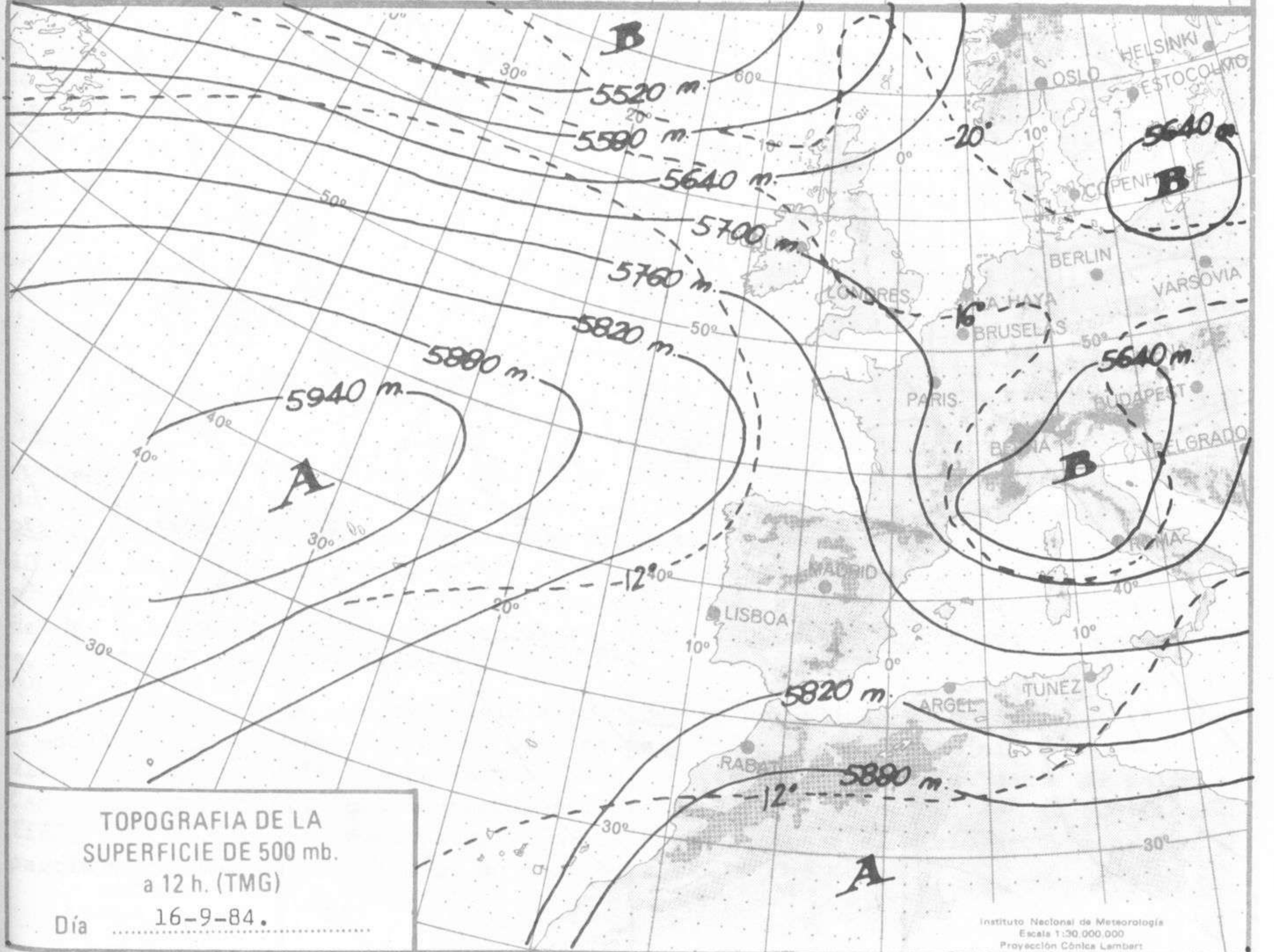
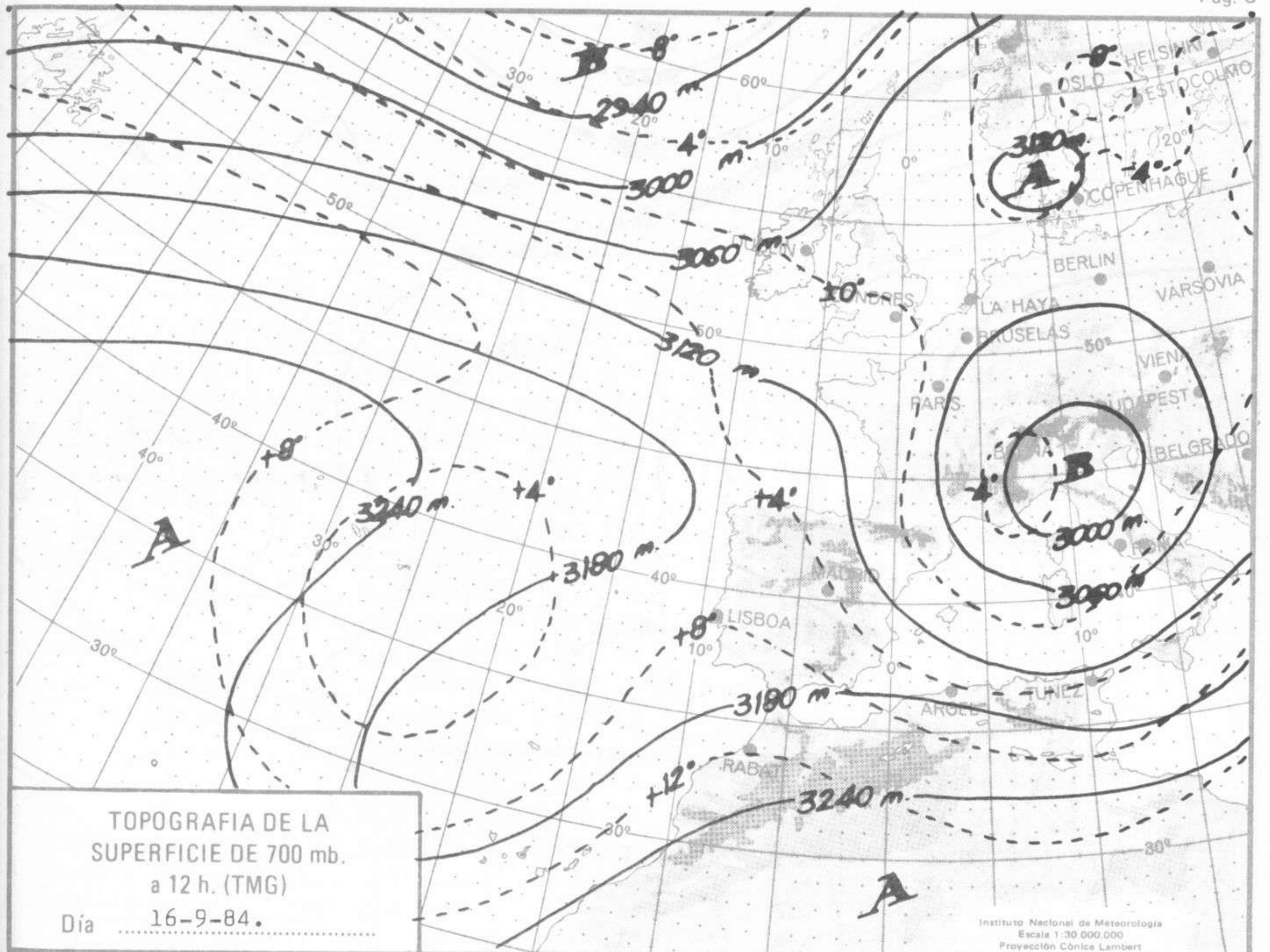
Estaciones	Temperatura		Precipitación		Horas de sol	Estaciones	Temperatura		Precipitación		Horas de sol	Estaciones	Temperatura		Precipitación		Horas de sol
	Máx.	Min.	Día	Noche			Máx.	Min.	Día	Noche			Máx.	Min.	Día	Noche	
La Coruña ...	19	13			9.2	Navacerrada	15	9			9.6	Castellón ...	26	13			10.4
Monteventoso	20	13				Madrid/Barajas	27	7			11.4	Valencia (A)	28	15			7.3
El Ferrol ...						Madrid (C.Un.)	27	9			10.0	Valencia ...	25	16			7.4
Lugo (P.C.) ...	20	6			11.0	Madrid (Retiro)	28	12			11.0	Alicante (A)	28	18			5.7
Santiago de C.	23	11			9.5	Guadalajara...	26	7			9.4	Alicante ...	27	17			6.2
Pontevedra ...	28	14			9.9	Toledo ...	28	9			11.0	Murcia (A) ...	29	19			5.2
Vigo (A) ...	28	12			9.4	Cuenca ...	25	5			11.2	Murcia ...	28	18			5.6
Vigo ...	28					Molina de A.	22	1			9.2	Cartagena ...	25	22			
Orense ...	29	12			9.4	Ciudad Real	28	11			8.7	San Javier ...	27	20			3.9
Ponferrada ...	26	10			10.1	Albacete (A)	26	10			8.4	Sevilla (A) ...	33	18			8.8
Avilés (A) ...	20	11			7.8	Cáceres ...	30	18			10.5	Córdoba (A)	35	16			8.4
Gijón ...	21	12			7.5	Badajoz (A)	34	13			10.6	Jaén ...	31	19			
Oviedo ...	21	12			6.5	Vitoria (A) ...	19	4			6.0	Granada (A)	32	12			9.2
Santander (A)	22	12			8.8	Logroño ...	22	9			9.4	Huelva ...	33	19			10.9
Santander ...	19	13			7.5	Logroño (A)	21	9			8.7	Jerez de la F.(A)		16			8.7
Bilbao (A) ...	22	11			6.2	Pamplona ...	17	8			2.7	Cádiz ...	25	19			6.2
San Sebastián	18	13	ip		1.6	Huesca (A) ...	25	9			10.9	Tarifa ...	21	21			5.2
S.Sebastián (A)	20	13	ip		0.8	Daroca ...	21	6			10.5	Málaga (A) ...	26	18			7.1
León (A) ...	24	8			9.8	Zaragoza (A)	24	12			8.9	Almería (A)	27	20			8.5
Zamora ...	24	9			9.8	Zaragoza ...	23	13				Palma de M.(A)	26	14	ip	ip	3.8
Palencia ...						Calamocha ...						Mahón (A) ...	23	17			4.0
Burgos (A) ...	20	4			10.8	Teruel ...	22	3				Ibiza (A) ...	27	16			6.9
Burgos ...						Lérida ...	26	8			11.4	S.C.de Tenerife	28	22			9.5
Valladolid (A)	22	4			10.3	Gerona (A) ...	23	13	ip		6.0	Tenerife Norte(A)	22	16			6.9
Valladolid ...	26	8			9.3	Barcelona ...	25	16				Tenerife Sur (A)	27	20			10.2
Soria ...	19	3			9.7	Barcelona (A)	25	15			9.6	Izaña ...	21	10			10.3
Salamanca ...						Reus (A) ...	27	15			9.3	Las Palmas (A)	26	21			7.6
Salamanca (A)	24	6			10.3	Tarragona ...	27	16			9.5	Fuerteventura(A)	26	20			8.4
Avila ...	21	4			10.6	Tortosa ...	27	17			11.3	Lanzarote (A)	28	19			8.5
Segovia ...	22	10			10.9	Montserrat ...	12	6		ip	4.4	La Palma (A)	26	21			7.0
												Hierro (A) ...	25	22			X
												Ceuta ...	23	19			4.6
												Melilla ...	26	22			6.8

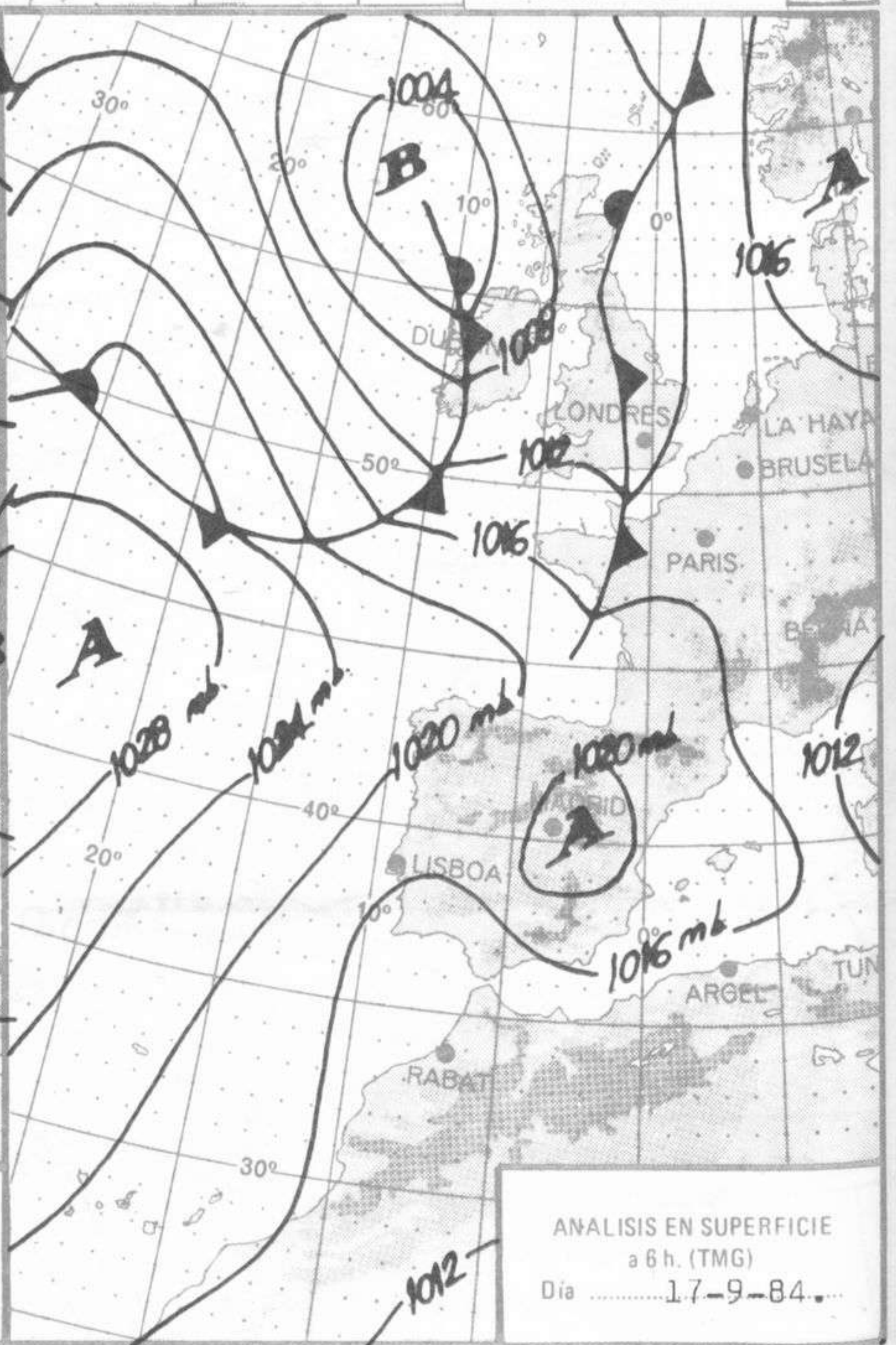
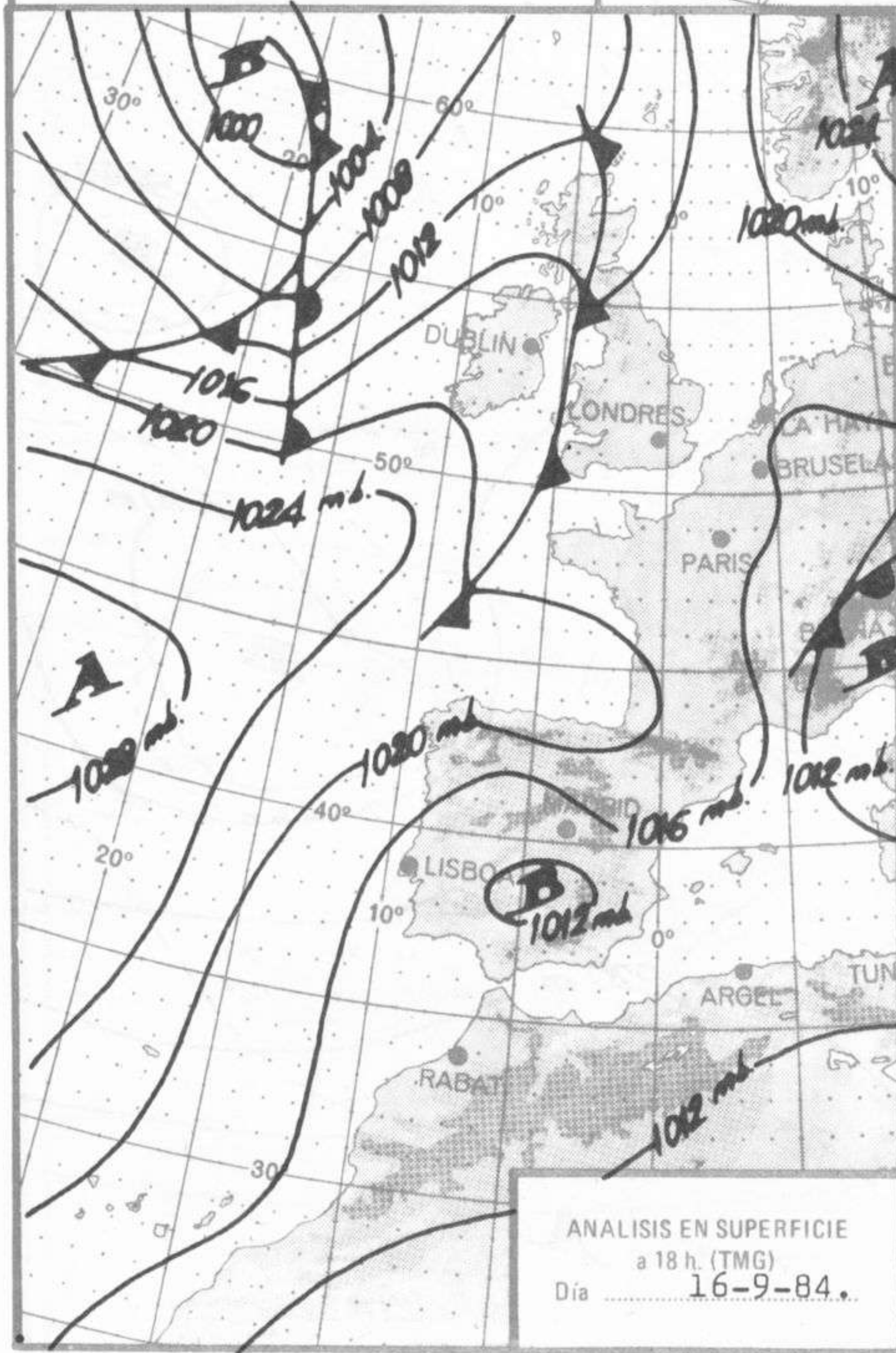
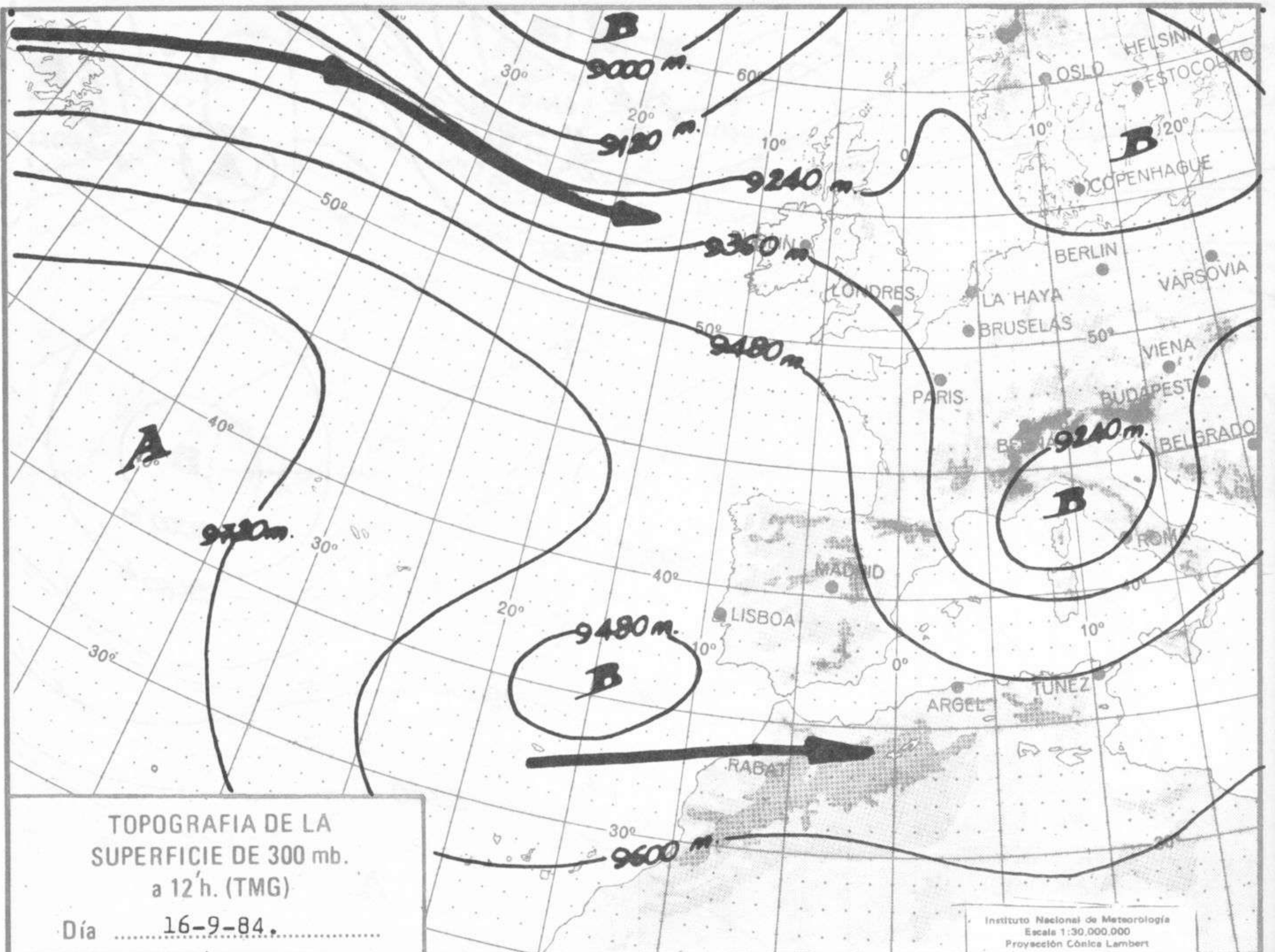
NOTA.- Las máximas y precipitaciones (día) son de 06 a 18 (TMG) de ayer. Las mínimas y las precipitaciones (noche) son de 18 (TMG) de ayer a 06 (TMG) de hoy. Las horas de sol son de ayer.

INFORMACION GENERAL. - Borrasca de 998 mb en 53° N 48° W, otra de 1000 mb en 60° N 17° W, otra de 1002 mb en 72° N 15° W, otra de 1004 mb en 45° N 17° E. Baja térmica de 1011 mb. en 38° N 7° W. Anticiclón de 1033 mb en 42° N 20° W, otro de 1029 mb en 65° N 31° E, otro de 1021 mb. en 67° N 47° W. Isoceros: Madrid 4200 m. La Coruña 4300 m. inestabilidad entre 0 y 650 m. y entre 5900 y 7600 m. Palma 3750 m. inestabilidad entre 6000 y 7400 m. Murcia 4000 m. inestabilidad entre 1959 y 3150 m. y entre 4750 y 5700 m. Gibraltar 3900 m. Tenerife 4350 m. inestabilidad entre 0 y 700 m. y entre 2403 y 4450 m. Corriente en chorro del SW con 110 Kt a 300 mb. sobre Terranova, del WSW con 90 KT al N del Barco C. del WNW con 85 Kt al Sur de Irlanda. Circulación del NW sobre la Península en todos los niveles. Gota fría de -20° al norte de Italia.

En la noche de hoy estuvo nuboso a primeras horas en la cordillera Cantábrica, Pirineos, N de Castilla-León, puntos de Cataluña y de Baleares y de madrugada en el N de Galicia y Cantábrico. En las demás regiones estuvo despejado. Hay nieblas en puntos de Galicia y neblinas en puntos de Andalucía.







Imp. Sección de Publicaciones del Instituto Nacional de Meteorología