



BOLETIN METEOROLOGICO DIARIO

MADRID, SABADO 22 de AGOSTO de 1.981. Núm. 234.

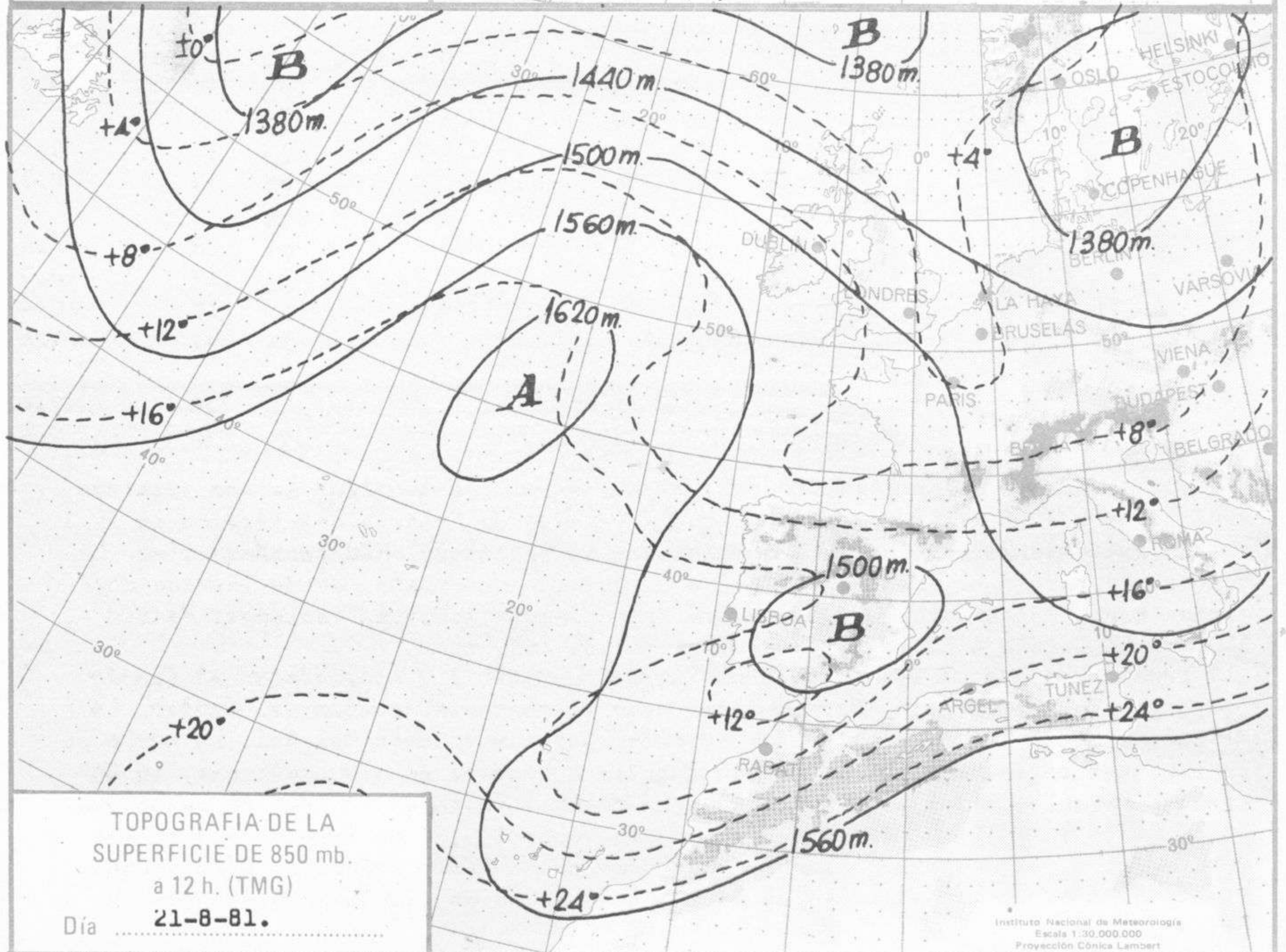
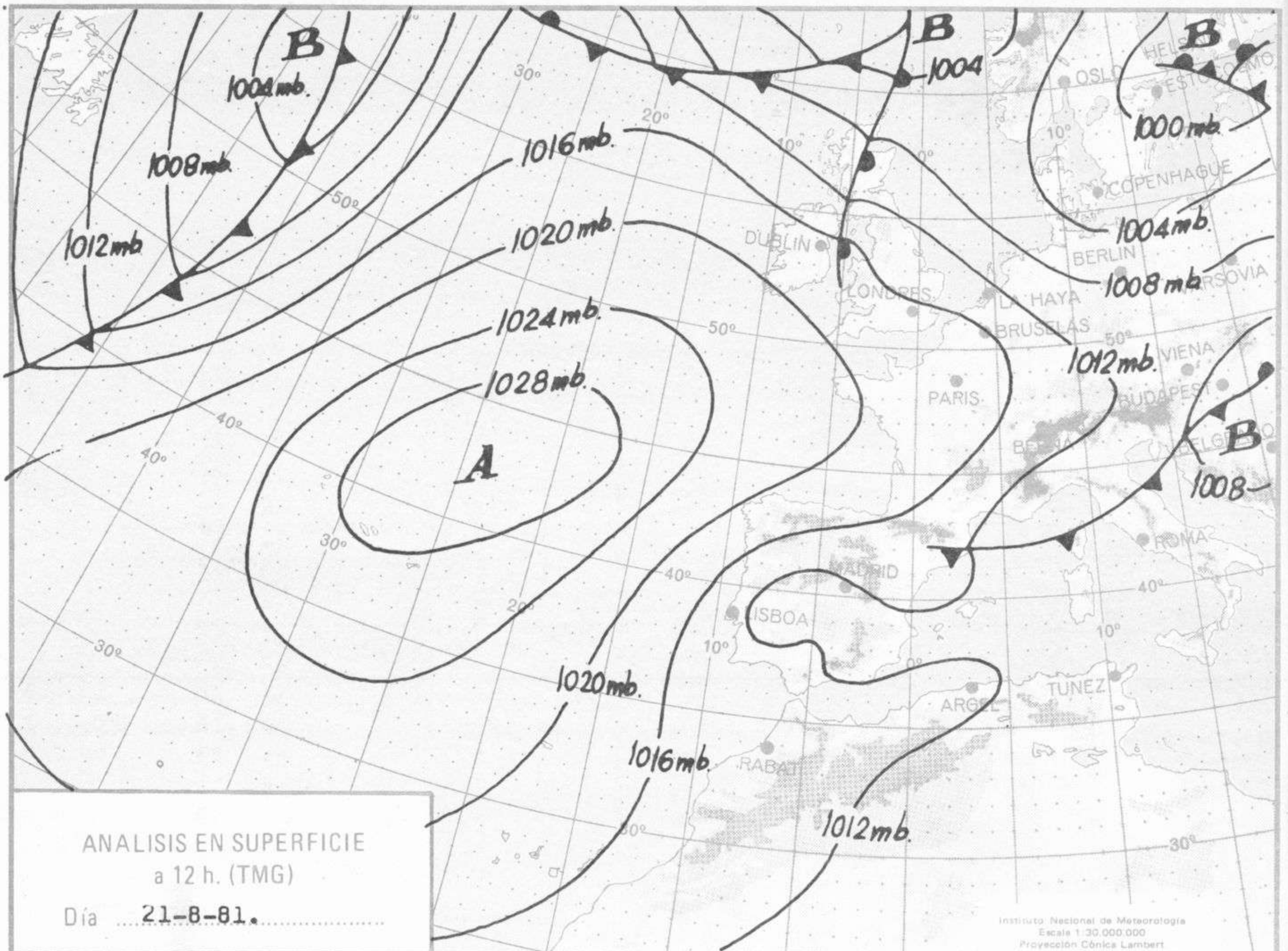
Sec. de Publicaciones del Instituto Nacional de Meteorología, Ciudad Universitaria, Apartado de Correos 285, Madrid (España)
Teléf.: *(341) (91) 244 35 00 - Fonometeo Madrid (información local zona Centro): 094 - Fonometeo España: (91) 232 69 40

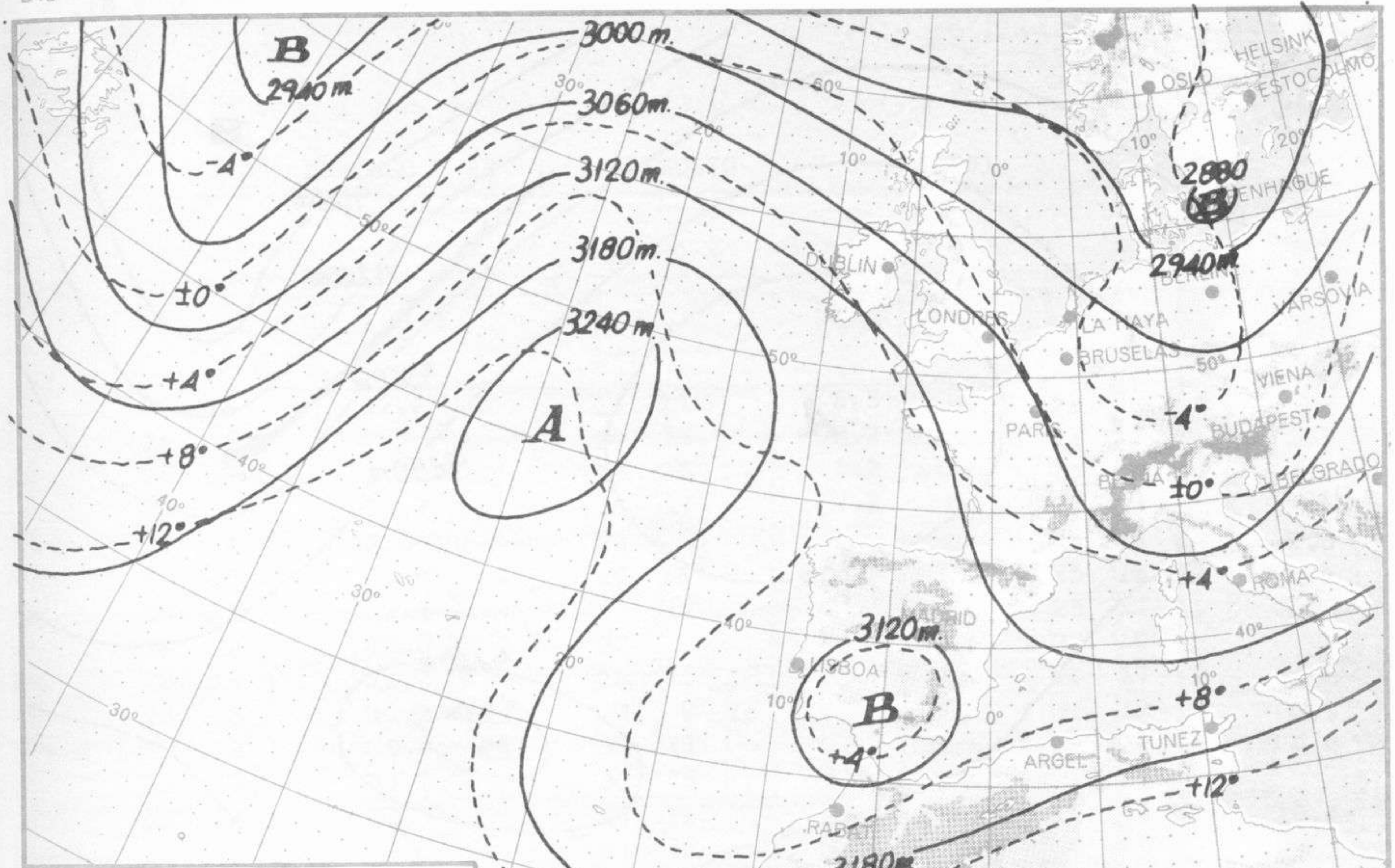
Estaciones	Temperatura		Precipitación		Horas de sol	Estaciones	Temperatura		Precipitación		Horas de sol	Estaciones	Temperatura		Precipitación		Horas de sol
	Máx.	Min.	Día	Noche			Máx.	Min.	Día	Noche			Máx.	Min.	Día	Noche	
La Coruña ...	21	16	ip		2.5	Navacerrada	20	9	ip		5.9	Castellón ...	28	17	45		8.8
Monteventoso	22	14	1			Madrid/Barajas	31	16			10.8	Valencia (A)	28	18	12		9.5
El Ferrol ...	21	15				Madrid (C.Un.)	30	16			10.5	Valencia ...	27	19	11		9.7
Lugo (P.C.) ...	21	13	ip		4.3	Madrid (Retiro)	29	16			10.4	Alicante (A)	28	22			9.2
Santiago de C.	24	13			7.7	Guadalajara...	30	13			10.5	Alicante ...	28	20	ip		8.2
Pontevedra ...	29	16			11.3	Toledo ...	31	16	ip		10.4	Murcia (A) ...	31	19	ip		8.4
Vigo (A) ...	28	15			12.3	Cuenca ...	28	13	ip	1	6.3	Murcia ...	30	19			
Vigo ...	28	18			12.7	Molina de A.	25	8			10.4	Cartagena ...	26	21			
Orense ...	28	14			10.4	Ciudad Real	30	15	ip	1	9.2	San Javier ...	27	23			8.5
Ponferrada ...	29	12			11.8	Albacete (A)	31	13			5.4	Sevilla (A) ...	29	20			X
Avilés (A) ...	20	11	ip			Cáceres ...	32	21				Córdoba (A)	31	18	3		8.6
Gijón ...	23	13	ip		0.5	Badajoz (A)	33	17			10.9	Jaén ...	30	16	28		10.5
Oviedo ...	18	11	ip		0.0	Vitoria (A) ...	21	13	ip		4.0	Granada (A)	32	13	4		7.0
Santander (A)	22	13	1		2.2	Logroño ...	23	14			4.8	Huelva ...	25				
Santander ...	22	15	2		4.0	Logroño (A)	23	14			3.3	Jerez de la F.(A)	27	19			8.6
Bilbao (A) ...	22	13	ip		1.3	Pamplona ...	23	14	ip		4.2	Cádiz ...		21			2.5
San Sebastián	20	14	5		1.9	Huesca (A) ...	31	12			9.7	Tarifa ...		20			3.5
S.Sebastián (A)						Daroca ...	26	12			12.2	Málaga (A) ...	29	18	1	12	5.8
León (A) ...	24	9				Zaragoza (A)	27	16			11.2	Almería (A) ...	28	19			10.1
Zamora ...	27	11			11.6	Zaragoza ...	27	16				Palma de M.(A)	30	19			5.9
Palencia ...	24	11			12.6	Calamocha ...	25	7			11.8	Mahón (A) ...	27	21			11.3
Burgos (A) ...	22	10			4.6	Teruel ...	27	13	9			Ibiza (A) ...	29	22	3		9.7
Burgos ...	21	11			6.6	Lérida ...	29	18			10.6	S.C.de Tenerife	26				
Valladolid (A)	26	10			12.2	Gerona (A) ...	27	19	ip	ip	3.6	Tenerife Norte(A)	23	14			9.7
Valladolid ...	27	10			11.6	Barcelona ...	27	19			63	Tenerife Sur (A)	27	19			8.2
Soria ...	22	10			8.8	Barcelona (A)	26	18			28	Izaña ...	24				
Salamanca ...	28	9			9.3	Reus (A) ...	29	19		1	10.5	Las Palmas (A)	25	20			8.8
Salamanca (A)	28	9			9.2	Tarragona ...	28					Fuerteventura(A)	26	19			10.0
Avila ...	24	9			9.2	Tortosa ...	32	20		ip	11.9	Lanzarote (A)	27	19			10.6
Segovia ...	25	9			9.3	Montserrat ...	15					La Palma (A) ...	25	21			1.6
												Hierro (A) ...	24				
												Ceuta ...	30	18			9.4
												Melilla ...	32	20	ip		9.5

NOTA.— Las máximas y precipitaciones (día) son de 06 a 18 (TMG) de ayer. Las mínimas y las precipitaciones (noche) son de 18 (TMG) de ayer a 06 (TMG) de hoy. Las horas de sol son de ayer.

INFORMACION GENERAL.— Anticiclón de 1025 mb. Azores, extendiéndose con presiones superiores a 1020 mb. al norte de España y oeste de Francia. Baja térmica de 1011 mb. en Extremadura. Hay núcleos tormentosos en el litoral Mediterráneo y en La Mancha. En altura hay una depresión en el Sudeste de España, dando vientos del nordeste con intensidad moderada sobre la Península Ibérica. Isoceros: Madrid 3500 m. La Coruña 4400 m. Palma 3850 m. Lisboa 4650 m.

Durante el día de ayer llovió con intensidad débil o moderada en el Cantábrico y norte de Galicia. Por la tarde hubo tormentas en puntos del Centro, La Mancha, sistema Ibérico, Cataluña, Levante, Sudeste y Costa del Sol. La noche pasada se han registrado tormentas con fuertes aguaceros en algunas zonas, en Cataluña, Levante, Andalucía, Baleares y La Mancha. Destacan 63 l/m² en Barcelona, 45 en Castellón, 12 en Málaga y Valencia (aeropuerto), 4 en Granada y 3 en Córdoba e Ibiza. El cielo ha permanecido nuboso en la Meseta Inferior, Ebro y Canarias y poco nuboso en el resto de España con bancos de niebla en Santander y Oviedo.

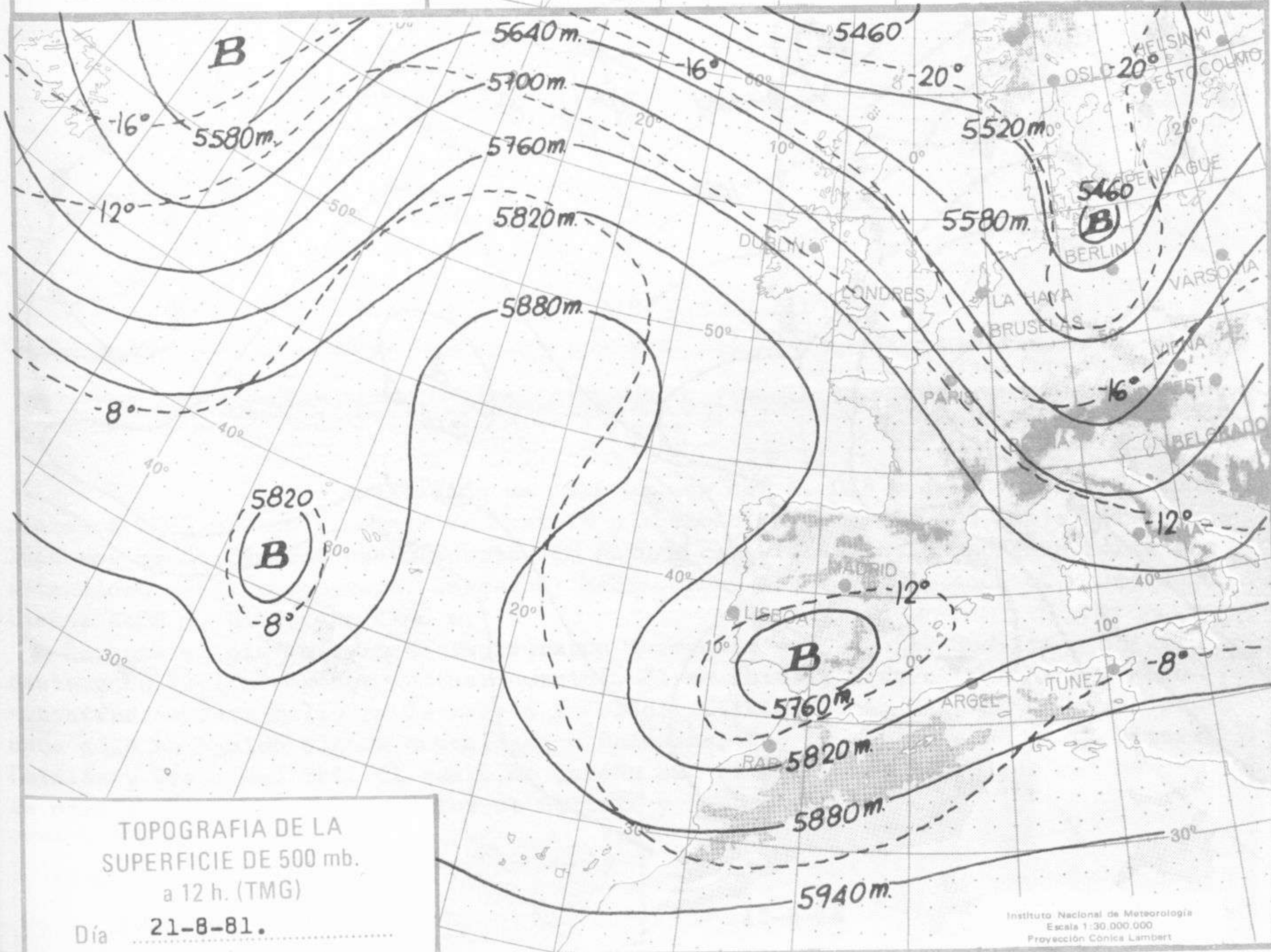




TOPOGRAFIA DE LA SUPERFICIE DE 700 mb. a 12 h. (TMG)

Día 21-8-81.

Instituto Nacional de Meteorología
Escala 1:30.000.000
Proyección Cónica Lambert



TOPOGRAFIA DE LA SUPERFICIE DE 500 mb. a 12 h. (TMG)

Día 21-8-81.

Instituto Nacional de Meteorología
Escala 1:30.000.000
Proyección Cónica Lambert

