



BOLETIN METEOROLOGICO DIARIO

MADRID, MIERCOLES 19 de AGOSTO de 1.981. Núm. 231.

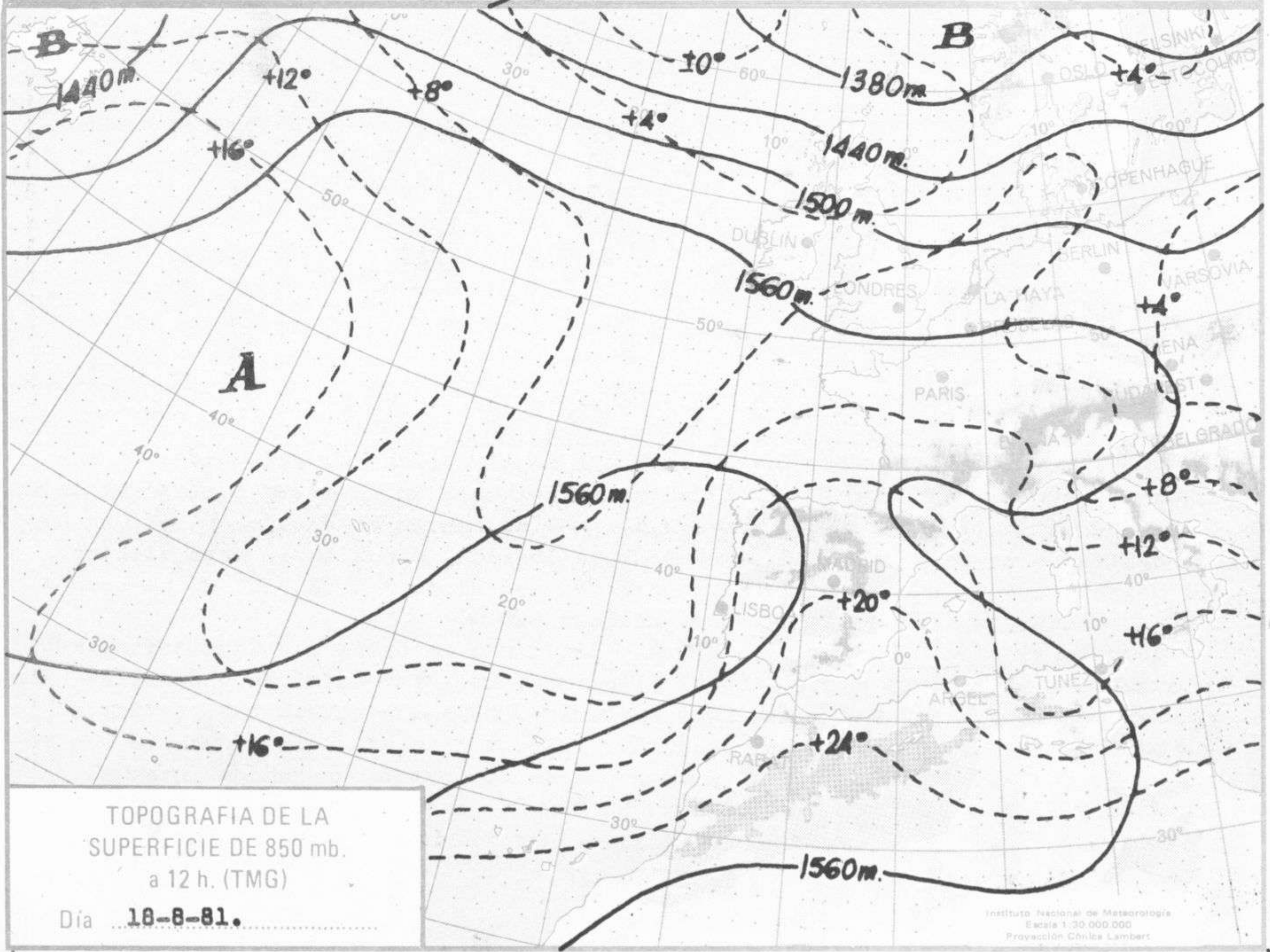
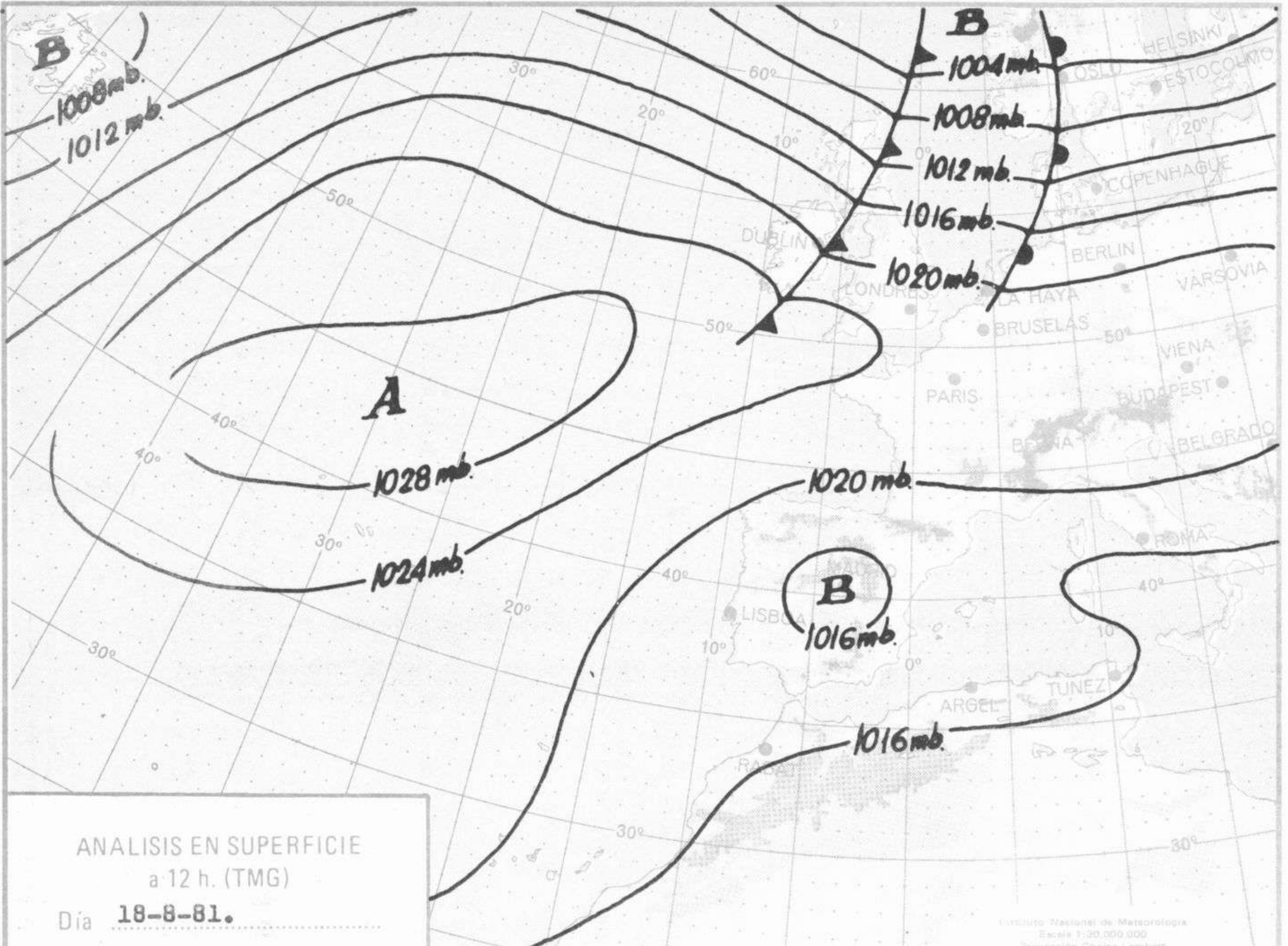
Sec. de Publicaciones del Instituto Nacional de Meteorología, Ciudad Universitaria, Apartado de Correos 285, Madrid (España)
Teléf.: *(341) (91) 244 35 00 - Fonometeo Madrid (información local zona Centro): 094 - Fonometeo España: (91) 232 69 40

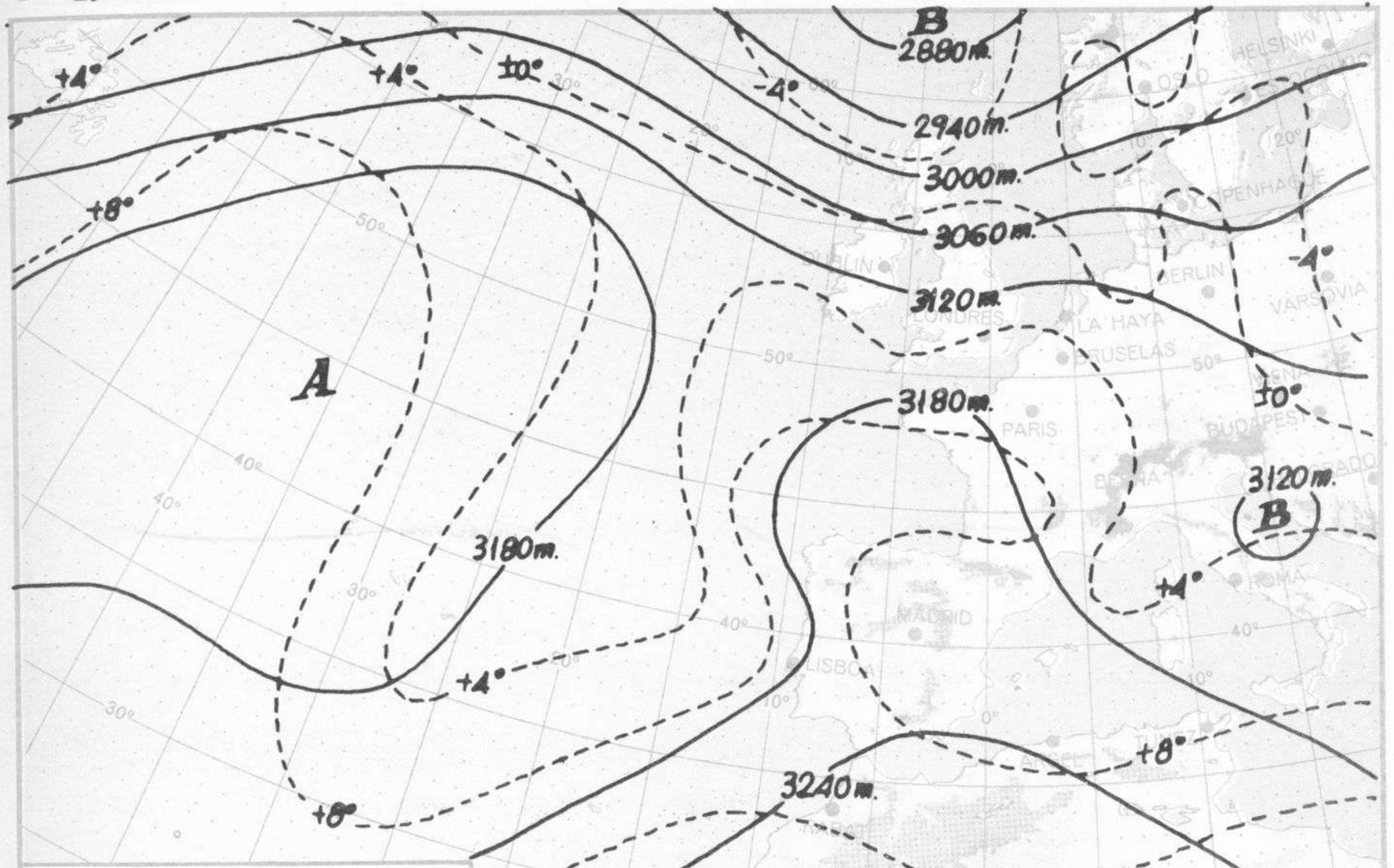
Estaciones	Temperatura		Precipitación		Horas de sol	Estaciones	Temperatura		Precipitación		Horas de sol	Estaciones	Temperatura		Precipitación		Horas de sol
	Máx.	Min.	Día	Noche			Máx.	Min.	Día	Noche			Máx.	Min.	Día	Noche	
La Coruña ...	20	16	ip	ip	0.0	Navacerrada	23	12			12.0	Castellón ...	29	20			X
Monteventoso	17	15				Madrid/Barajas	34	16			11.5	Valencia (A)	30	20			7.2
El Ferrol ...	19	16		1		Madrid (C.Un.)	33	15			11.2	Valencia ...	29	21			8.0
Lugo (P.C.) ...	25	15	ip	2	4.0	Madrid (Retiro)	33	17			11.8	Alicante (A)	28	21			10.7
Santiago de C.	19	14		ip	0.0	Guadalajara...	34	13			10.8	Alicante ...	29	21			9.8
Pontevedra ...	20	12	ip		0.0	Toledo ...	36	20			12.5	Murcia (A) ...	34	20			10.5
Vigo (A) ...	19	14	ip		0.0	Cuenca ...	34	14			11.5	Murcia ...	33				
Vigo ...	20	14	ip		0.0	Molina de A.	32	10			11.8	Cartagena ...	26	20			
Orense ...	29	20				Ciudad Real	35	19			11.5	San Javier ...	27	21			
Ponferrada ...	33	17			8.5	Albacete (A)	35	16			11.3	Sevilla (A) ...	35	19			10.2
Avilés (A) ...	25	14			6.2	Cáceres ...	30	18				Córdoba (A)	36	17			X
Gijón ...	24	19			5.7	Badajoz (A)	32	16			11.5	Córdoba ...	37	21			12.4
Oviedo ...	25	16	ip		5.9	Vitoria (A) ...	30	12			8.7	Jaén ...	36	16			12.5
Santander (A)	24	20			8.8	Logroño ...	33	17			10.6	Granada (A)	30	20			11.2
Santander ...	24	X			10.0	Logroño (A)	34	19			9.5	Huelva ...	33	18			12.2
Bilbao (A) ...	27	20			2.8	Pamplona ...	33					Jerez de la F.(A)					
San Sebastián	23	18			10.7	Huesca (A) ...	32	17			10.6	Cádiz ...	24	19			10.4
S.Sebastián (A)						Daroca ...	34	17			12.0	Tarifa ...	32	21			11.1
León (A) ...	30	13			X	Zaragoza (A)	33	20			10.7	Málaga (A) ...	28	22			10.9
Zamora ...	32	14			10.7	Zaragoza ...	33	21				Almería (A)	21				
Palencia ...	33	17			12.0	Calamocha ...		13			10.2	Palma de M.(A)	29				
Burgos (A) ...	32	11			10.1	Teruel ...	32	14				Mahón (A) ...	29				
Burgos ...	33	14			11.2	Lérida ...	32	19			10.0	Ibiza (A) ...	29	22			1.7
Valladolid (A)	33	14			10.9	Gerona (A) ...	27	17			8.0	S.C.de Tenerife	28	17			2.4
Valladolid ...	35	15			10.8	Barcelona ...	28	20				Tenerife Norte(A)	32	23			0.2
Soria ...	32	14			11.4	Barcelona (A)	28	19				Tenerife Sur (A)	25	17			3.2
Salamanca ...	31	12			12.2	Reus (A) ...	26	22			1.2	Izaña ...	29	24			6.7
Salamanca (A)	31	12			12.2	Tarragona ...	26	22			2.6	Las Palmas (A)	30	22			8.3
Avila ...	27	12			11.6	Tortosa ...	30	21			0.8	Fuerteventura(A)	30	21			7.3
Segovia ...	31	13			12.6	Montseny ...	16	13			4.2	Lanzarote (A)	26				
												La Palma (A)	26				
												Hierro (A) ...	30	19			12.5
												Ceuta ...	33	22			10.5
												Melilla ...					

NOTA.— Las máximas y precipitaciones (día) son de 06 a 18 (TMG) de ayer. Las mínimas y las precipitaciones (noche) son de 18 (TMG) de ayer a 06 (TMG) de hoy. Las horas de sol son de ayer.

INFORMACION GENERAL.— Anticiclón de 1030 mb. en 45° N, 30° W; extendiéndose con presiones superiores a 1020 mb. al centro de Europa y en la mitad occidental de la Península Ibérica. Baja térmica de 1014 mb. al centro de España. En altura hay una depresión en el noroeste de la Península Ibérica, dando sobre esta vientos del Oeste y Suroeste con intensidad moderada. Isoceros: Madrid 4550 m. La Coruña 3700 m. Palma 4600 m. Tenerife 4800m. Lisboa 3900 m.

Durante el día de ayer hubo nieblas y lloviznas en Galicia y Cantábrico, muy persistentes en algunos puntos. En el alto Ebro, Levante, Cataluña y Canarias hubo algunos intervalos nubosos y neblinas dispersas. La noche pasada han persistido los cielos muy nuboso en Galicia y Cantábrico, con nieblas y lloviznas. Se han medido 2 litros por metro cuadrado en Lugo y 1 en el Ferrol. Ha habido intervalos nuboso con alguna neblinas dispersas en La Mancha, Ebro, Cataluña, Levante, Andalucía y Canarias. En el resto ha permanecido despejado o muy poco nuboso.

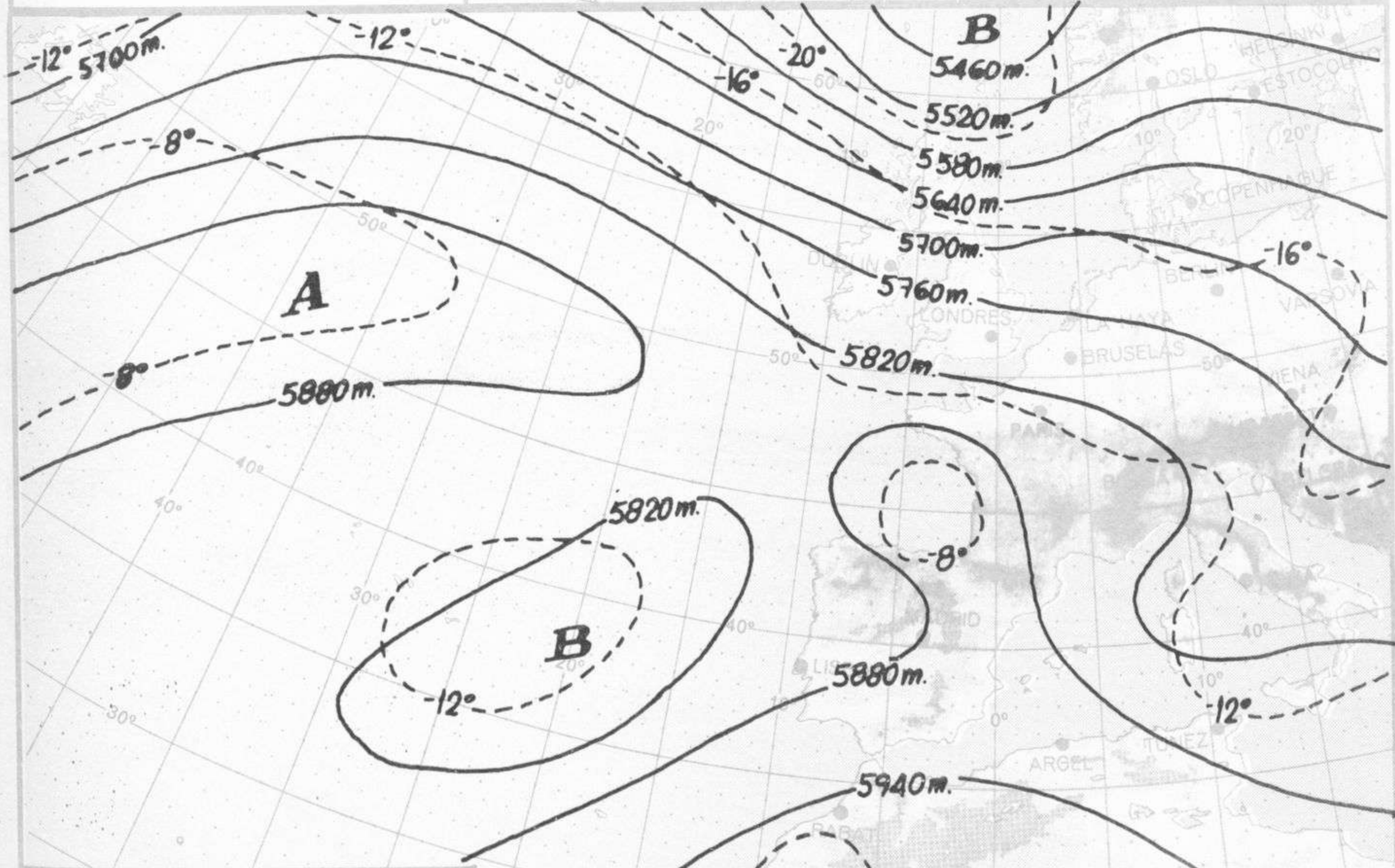




TOPOGRAFIA DE LA SUPERFICIE DE 700 mb. a 12 h. (TMG)

Día 18-8-81.

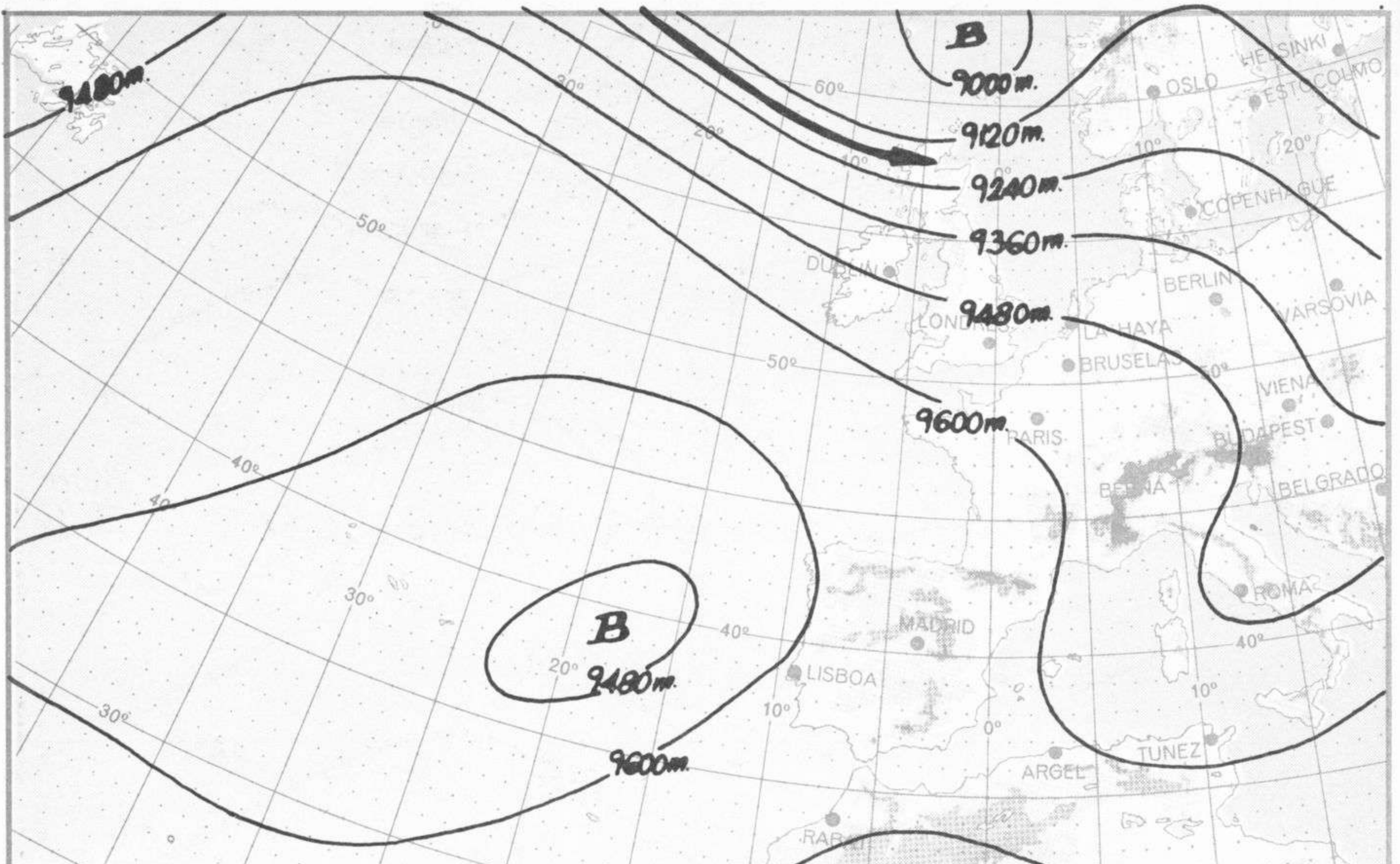
Instituto Nacional de Meteorología
Escala 1:30 000 000
Proyección Cónica Lambert



TOPOGRAFIA DE LA SUPERFICIE DE 500 mb. a 12 h. (TMG)

Día 18-8-81.

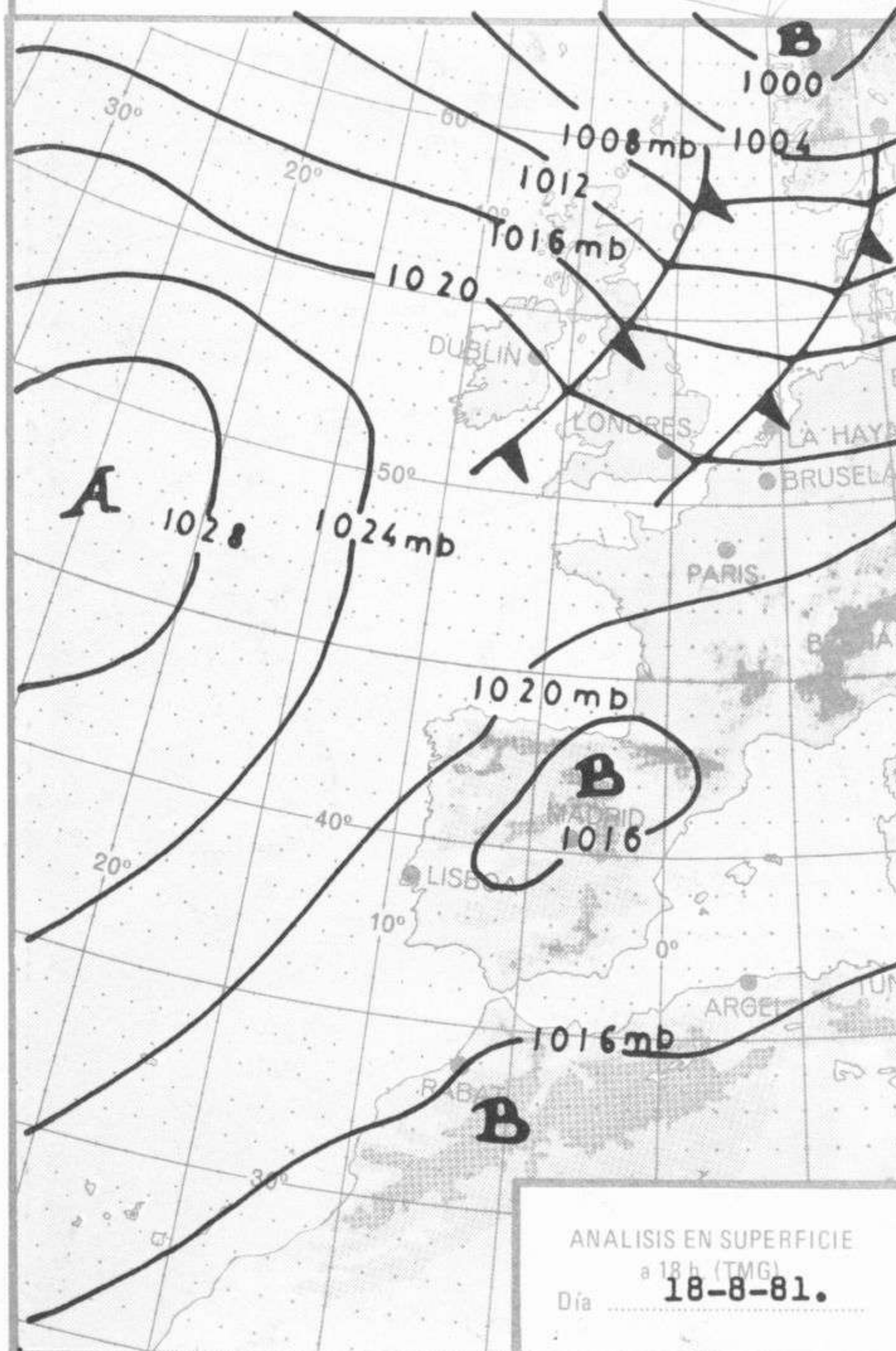
Instituto Nacional de Meteorología
Escala 1:30 000 000
Proyección Cónica Lambert



TOPOGRAFIA DE LA SUPERFICIE DE 300 mb. a 12 h. (TMG)

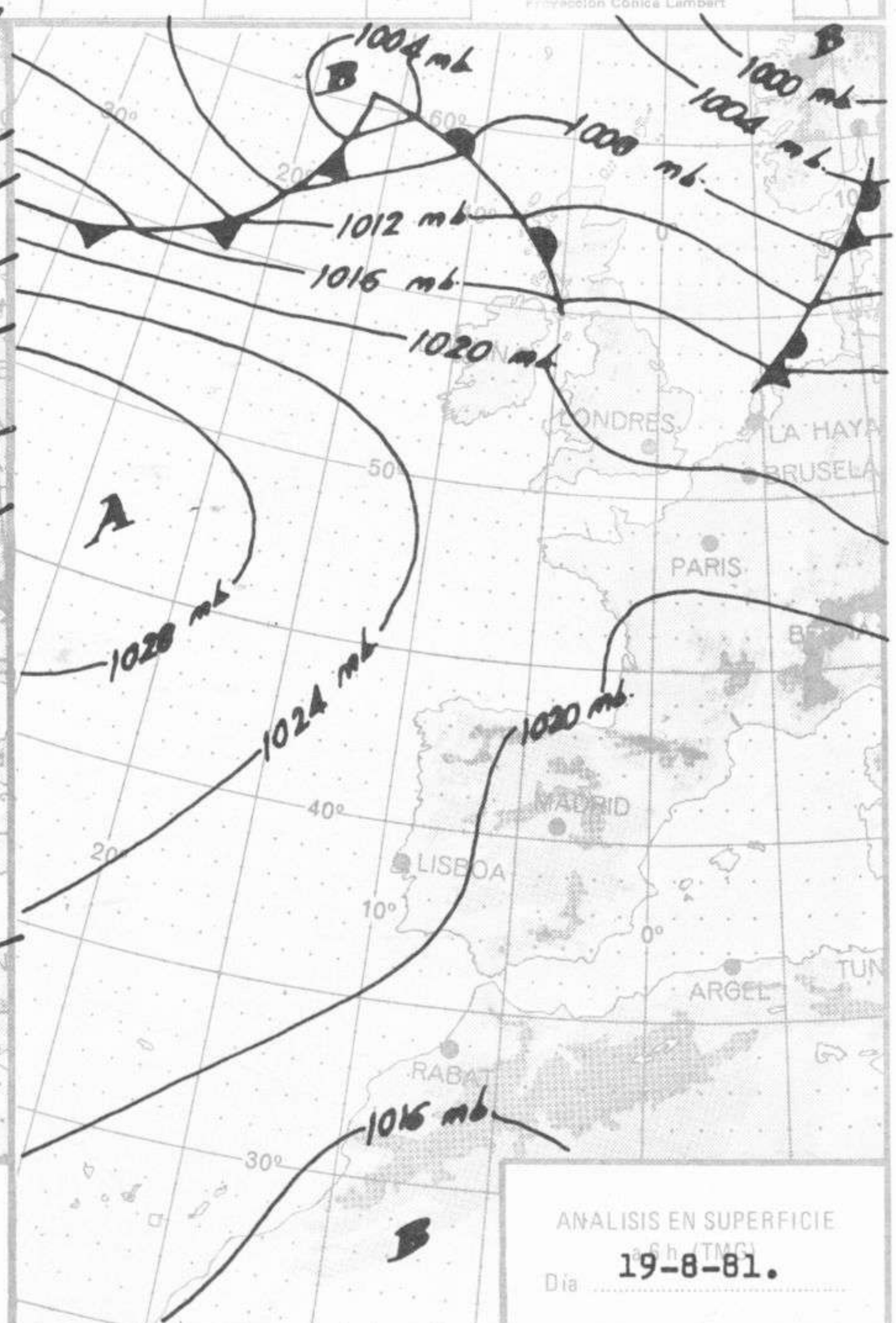
Día 18-8-81.

Instituto Nacional de Meteorología
Escala 1:30.000.000
Proyección Cónica Lambert



ANALISIS EN SUPERFICIE a 18 h (TMG)

Día 18-8-81.



ANALISIS EN SUPERFICIE a 6 h (TMG)

Día 19-8-81.