



BOLETIN METEOROLOGICO DIARIO

MADRID, JUEVES 3 de ENERO del 1.980 Núm. 3.

Sec. de Publicaciones del Instituto Nacional de Meteorología, Ciudad Universitaria, Apartado de Correos 285, Madrid (España)
Teléf.: *(341) (91) 244 35 00 - Fonometeo Madrid (información local zona Centro): 094 - Fonometeo España: (91) 232 69 40

TIEMPO PASADO (de 12 horas de ayer a 12 horas, T.M.G., de hoy):

Nubosidad y precipitaciones: Durante la tarde de ayer llovió débilmente en el Cantábrico y alto Ebro e inapreciablemente en puntos del Duero, Cataluña, Baleares y Canarias siendo la nubosidad abundante en estas regiones y también en Galicia y escasa en el resto.

Vientos fuertes: No se han registrado.

Temperaturas destacables: Los valores medios han sido sensiblemente iguales a los normales. Las máximas de ayer han oscilado entre 7^º en Avila y Vitoria y 22^º en Alicante. Las mínimas de hoy han oscilado entre 4^º bajo cero en Albecete y 10^º en Coruña y Almería.

PRONOSTICO PARA MAÑANA:

En Galicia nuboso con algunas precipitaciones que se intensificarán en el transcurso del día. Aumento gradual de la nubosidad con algunas precipitaciones a última hora en el Duero y sistema Central. Poco nuboso en las demás regiones.

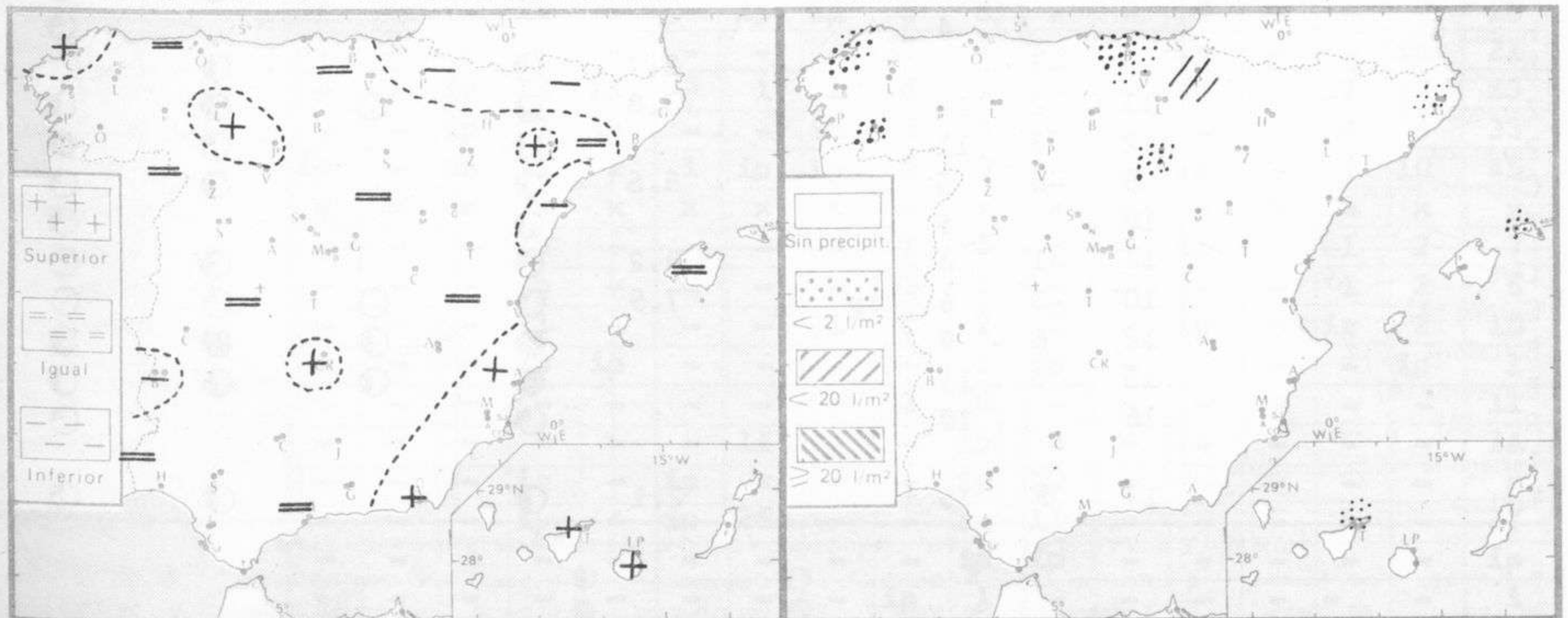
TENDENCIA PARA LOS DIAS 5 y 6.

Día 5: Lluvias intermitentes o chubascos en Galicia, Cantábrico y Duero y de forma más débil y dispersa en el resto de la vertiente atlántica, Aragón y Cataluña. Algo nuboso en las demás regiones. Descenso de las temperaturas.

Día 6: Chubascos en el norte de Galicia, Cantábrico, cabeceras del Ebro y Duero y norte de Baleares. Poco nuboso en las demás regiones.

NIVEL TERMICO RESPECTO AL NORMAL

AREAS CON PRECIPITACION (12 h. ayer a 12 h. hoy)

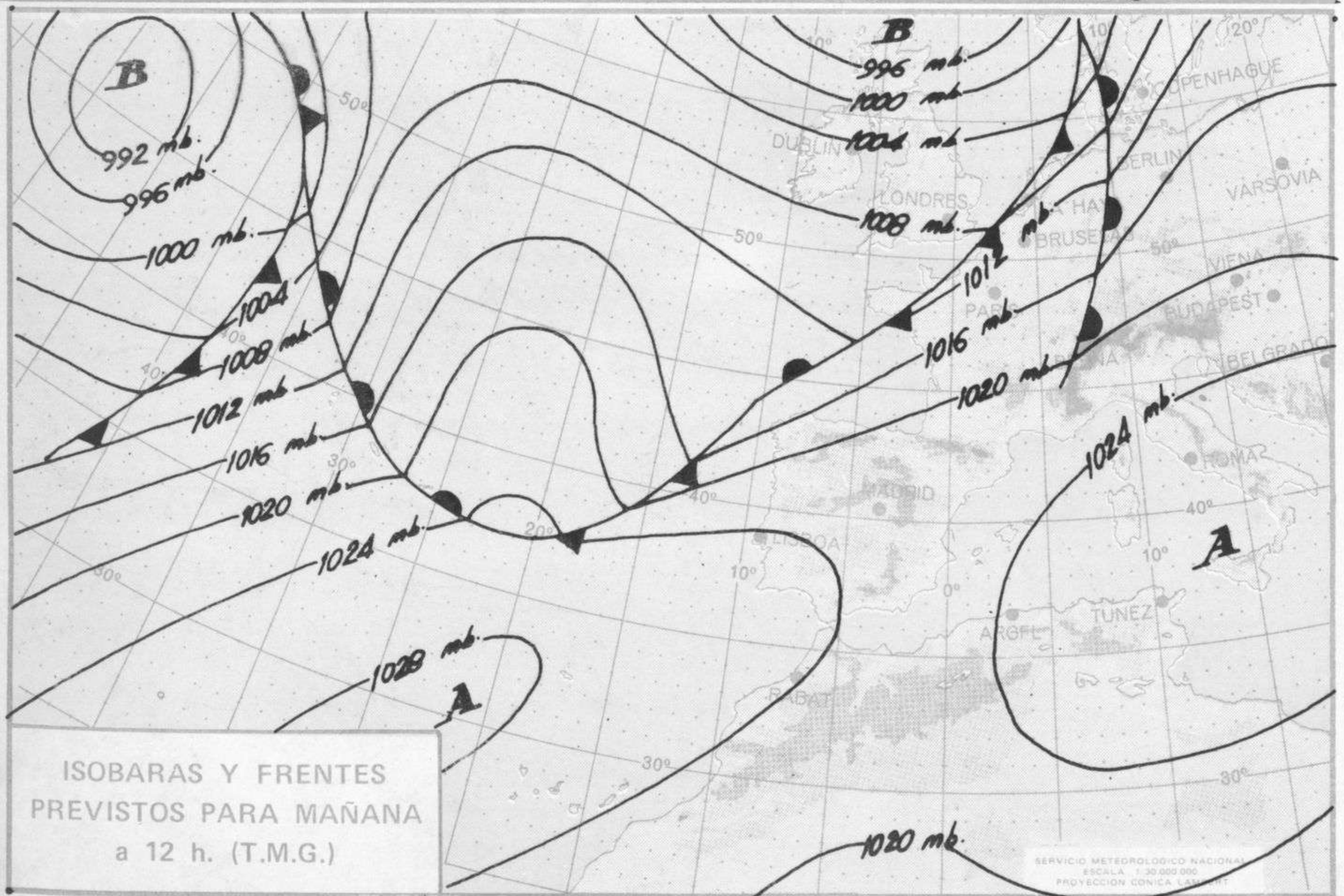


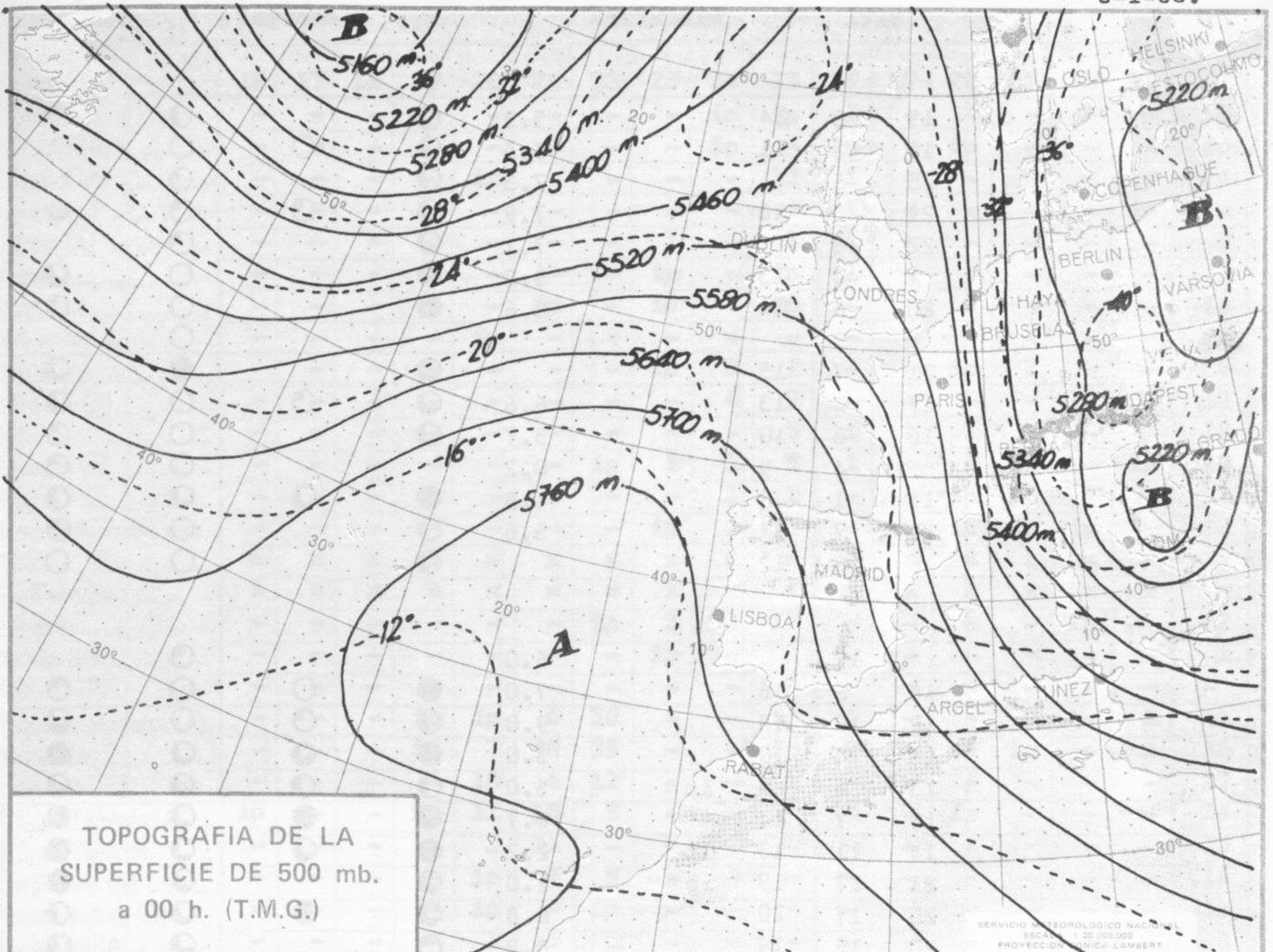
Estaciones	Temperaturas (°C)			Precipitación (l/m ²)		Horas de sol ayer	Meteoros significativos			
	Máxima de ayer	Mínima de hoy	12 horas de hoy	06 ayer a 06 hoy	Hoy 06-12		18 horas de ayer	00 horas de hoy	06 horas de hoy	12 horas de hoy
La Coruña	13	10	13		ip	0.0	●	○	●	○
Monteventoso	X	X	11		1-		●		●	●
Lugo (Punto Centro)	12	2	7			3.5	○		≡	●
Santiago de Compostela (A)	11	6	9	1		0.0	●	≡	●	○
Pontevedra	13		9				○			○
Vigo (A)	12	6	7			0.2	○	○	≡	●
Orense	14	6	8	ip		0.2	●		≡	●
Ponferrada	12	2	4			4.1	○		○	≡
Asturias (A)	12	5	11	2		1.7	○		○	○
Gijón	13	4	10	1		0.3	○		○	○
Oviedo										
Santander (A)	12	5	11	ip		0.9	○	○	○	○
Santander	12	7		3		0.0	●	○	●	○
Bilbao (A)	11	5	9	8		0.0	○		○	●
San Sebastian/Igueldo	8	1	6	2		2.3	○		○	○
San Sebastian (A)										
León (A)	10	-1	5			6.6	○		○	○
Zamora	11	0	7			5.1	○		○	○
Palencia	10	1	0			7.2	○		≡	≡
Burgos (A)	8	-3	1				●		○	≡
Burgos	8	0	1			3.1	○		○	○
Valladolid (A)	13	-1	4			6.0	○		○	○
Valladolid	11	-1	5			6.0	○	○	○	○
Soria	10	-3	6	ip		6.2	○		○	○
Salamanca (A)	8	-2	5			6.1	○	○	○	○
Avila	7	-2	5			4.6	○		○	○
Segovia	X	-1	7			4.4	○		○	○
Navacerrada	0	-3				1.3	○		○	○
Madrid/Barajas	12	-3	8			3.8	○	○	○	○
Madrid (Cdad.Universitaria)	13	-2	9			6.4	○	○	○	○
Guadalajara										
Toledo	13	1	5			7.6	●		●	○
Cuenca	10	-2				2.7	○		○	○
Molina de Aragón		-3	4			6.5			≡	○
Ciudad Real	14	-1	6			5.6	○		○	○
Albacete (A)	11	-4	6			6.9	○		○	○
Cáceres	13	5	8					○	○	○
Badajoz (A)	16	1	6			8.4	○		≡	≡
Vitoria (A)	7	1		2			●		●	○
Logroño	9	2	9			0.3	○		○	○
Logroño (A)	10	4	9			0.1	○	○	○	○
Pamplona	8	-3	1	2		4.7	○		○	○
Huesca (A)			4							○
Daroca	9	-3				5.7	○		○	○
Zaragoza (A)	11	2	11			3.8	○	○	○	○
Zaragoza	12	3	11				○		○	○
Calamocha	9	-6	5			5.6	○		○	○
Teruel	10		5				○		○	○
Lérida	14	-1	4			8.2	○		○	○
Gerona (A)	10	-3	6	ip		7.9	○	○	○	○
Barcelona	12	6	9				○		○	○
Barcelona (A)	15	5	11				○		○	○
Reus (A)	16		10				○		○	○
Tarragona							○		○	○
Tortosa	17	9	15			2.1	○		○	○

SÍMBOLOS UTILIZADOS EN LOS CUADROS DE METEOROS SIGNIFICATIVOS

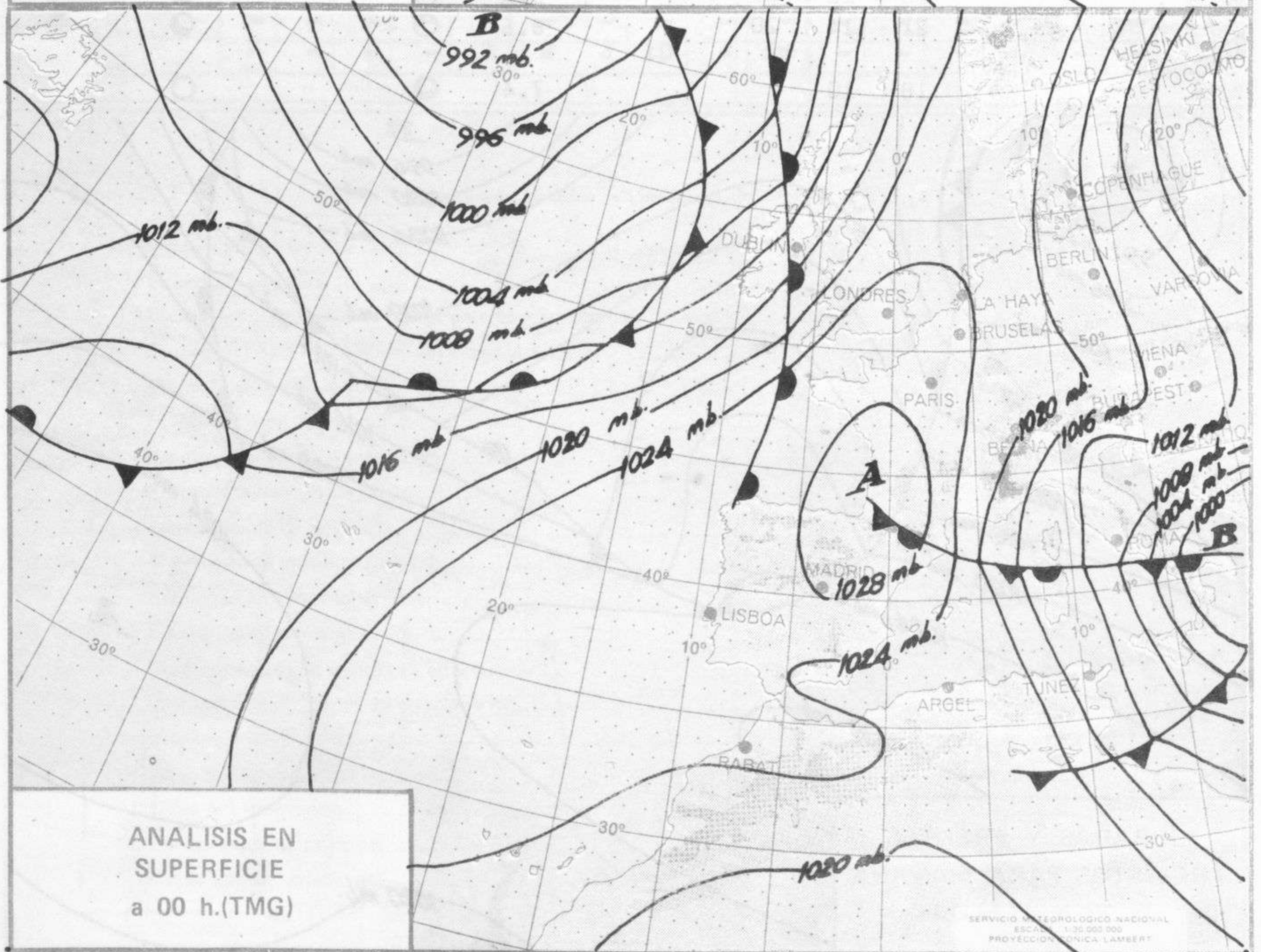
- ☉ Llovizna ≡ Neblina ⚡ Relámpagos ▲ Granizo ○ Despejado ● Nuboso ↙ NW 30 nudos ↘ NE 35 nudos
- ☂ Lluvia ≡ Niebla ⚡ Tormenta * Nieve ○ Poco nuboso ● Cubierto ↙ SW 50 nudos ↘ SE 65 nudos

Estaciones	Temperaturas (°C)			Precipitación (l/m ²)		Horas de sol ayer	Meteoros significativos			
	Máxima de ayer	Mínima de hoy	12 horas de hoy	06 ayer a 06 hoy	Hoy 06-12		18 horas de ayer	00 horas de hoy	06 horas de hoy	12 horas de hoy
Castellón de la Plana	19	3	14			5.3	☉		☉	☉
Valencia (A)	19	3	11			7.5	☉	☉	☉	☉
Valencia	20	5				7.3	☉		☉	
Alicante (A)	21	8	16			7.9	☉	☉	☉	☉
Alicante	22	6				7.1	☉		☉	
Murcia (A)	X	3	13			8.2	●		☉	☉
Murcia	20	6	14			8.6	●		☉	☉
Cartagena		9							☉	
San Javier	21	7	15				☉		●	☉
Sevilla (A)	17	4	13			6.6	☉	☉	☉	☉
Córdoba (A)	16	3	10			5.7	☉		☉	☉
Jaén		4	9			0.2			☉	☉
Granada (A)	13	-1	8			4.5	●	☉	☉	☉
Huelva	17	7	14			5.6	☉		☉	☉
Jerez de la Frontera (A) ...	16	6	12				☉		☉	☉
Cádiz										
San Fernando										
Tarifa		12				6.0			☉	
Málaga (A)	18	6	16			7.0	●	☉	☉	☉
Almería (A)	19	10	18			9.0	☉	☉	☉	☉
Palma de Mallorca (A)	16	4	10			3.0	●	☉	☉	●
Mahón (A)	13	6	9	ip		5.0	☉	☉	☉	☉
Ibiza (A)	18	7	14			8.7	☉	●	☉	●
Santa Cruz de Tenerife (A)...	14	11	13	ip		2.2	●	☉	☉	●
Santa Cruz de Tenerife	21	17	19	ip		2.0	☉		☉	●
Las Palmas (A)	20	17	20			8.8	☉	●	☉	☉
Fuerteventura (A)	20	16	19			8.2	☉		☉	☉
Lanzarote (A)	21	14	20			8.6	☉		☉	●
Ceuta										
Melilla	18	10				7.4	☉		☉	





TOPOGRAFIA DE LA SUPERFICIE DE 500 mb. a 00 h. (T.M.G.)



ANALISIS EN SUPERFICIE a 00 h.(TMG)